



Version web

Ville de Upie

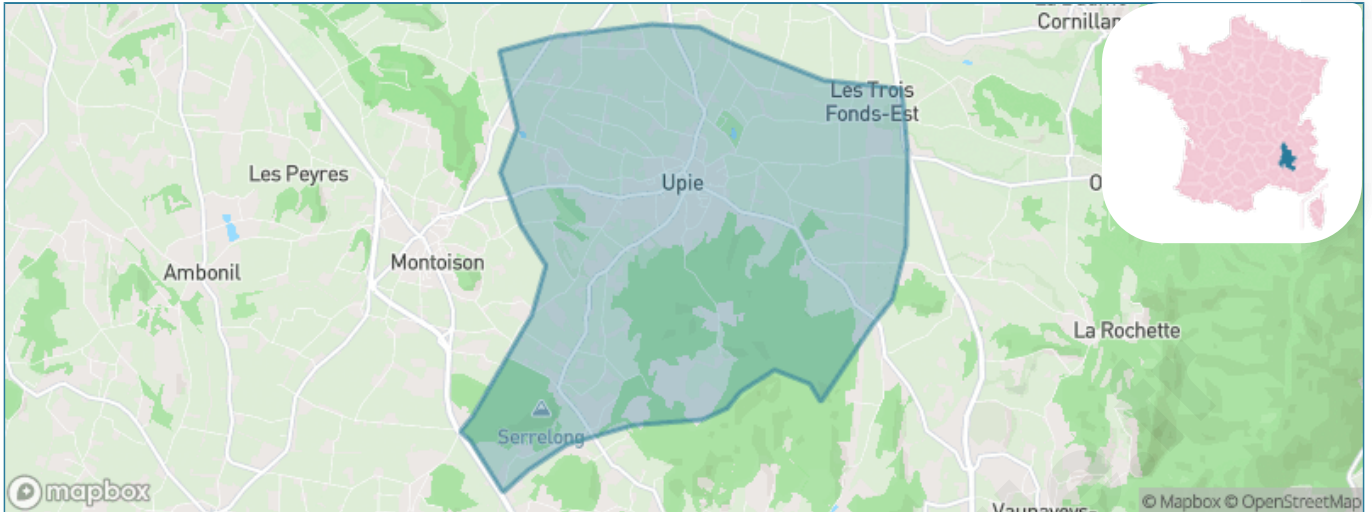
Présenté par

BIEN dans
ma **VILLE** 

Sommaire

Situation géographique	3
Statistiques sur la population	4
Evolution du nombre d'habitants	4
Tranche d'âge	5
0-14 ans	5
15-29 ans	5
30-44 ans	5
45-59 ans	5
60-74 ans	5
75-89 ans	5
90 ans et +	5
Activité professionnelle	5
Agriculteurs	5
Artisans, Commerçants	5
Cadres et sup.	5
Professions intermédiaires	5
Employé	5
Ouvrier	5
Retraité	5
Autres	5
Niveau de diplôme	6
Sans diplôme ou CEP	6
Brevet, BEPC, DNB	6
CAP-BEP ou équivalent	6
BAC ou équivalent	6
BAC+2	6
BAC+3 ou +4	6
BAC+5 ou plus	6
Composition des ménages	6
Couple sans enfant	6
Couple avec enfant(s)	6
Famille monoparentale	6
Colocation / Autre	6
Personnes seules	6
Profil électoraux	7
Premier tour	7
Sécurité	8
Evolution du nombre d'infractions	8
Pour comparer	9
Services à la population	10
Commerce	10
Éducation	10
Villes autour de Upie	11
Avis sur la ville de Upie	12
Moyenne par critère	12
Villes autour de Upie	12
Répartition des avis par note	12
Répartition des avis par note	12

Situation géographique



i Informations clés

- **Région** : Auvergne-Rhône-Alpes
- **Département** : Drôme
- **Code postal** : 26120
- **Superficie** : 19 km²



LE DÉPARTEMENT

Statistiques sur la population



Nombre d'habitants

1 556



Age moyen

42 ans



Pop active

48.7%



Taux chômage

4.1%



Pop densité

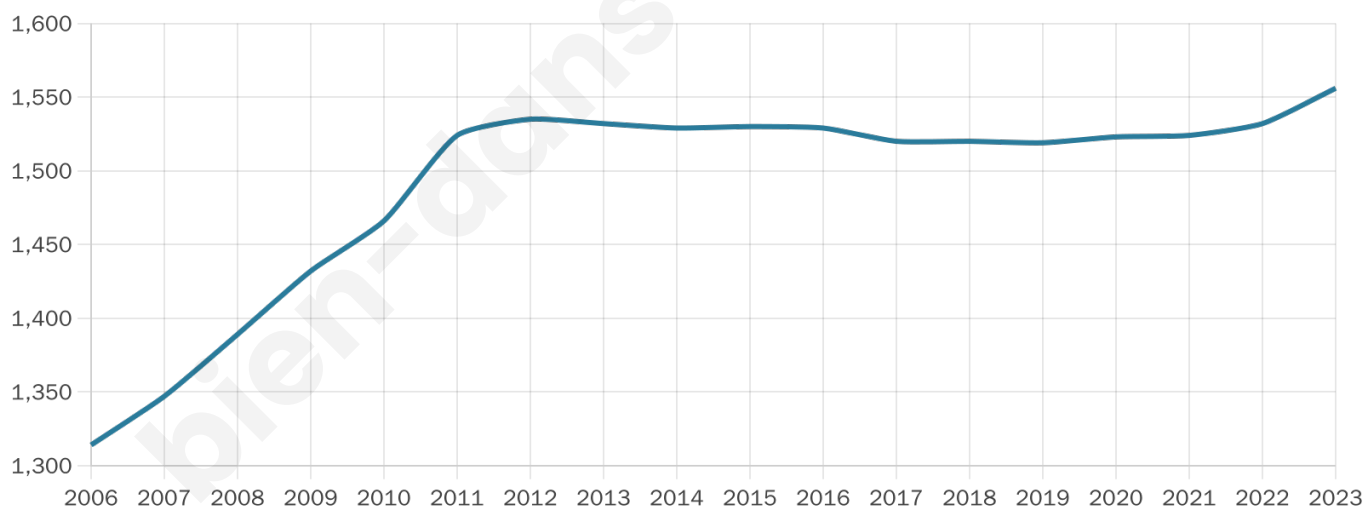
82 h/km²



Revenu moyen

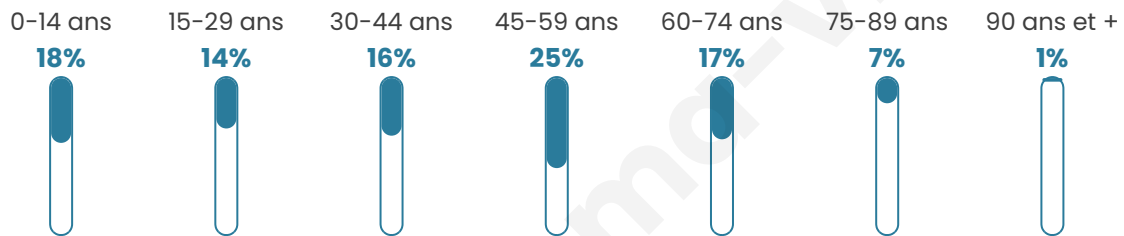
25 570 €/an

Evolution du nombre d'habitants

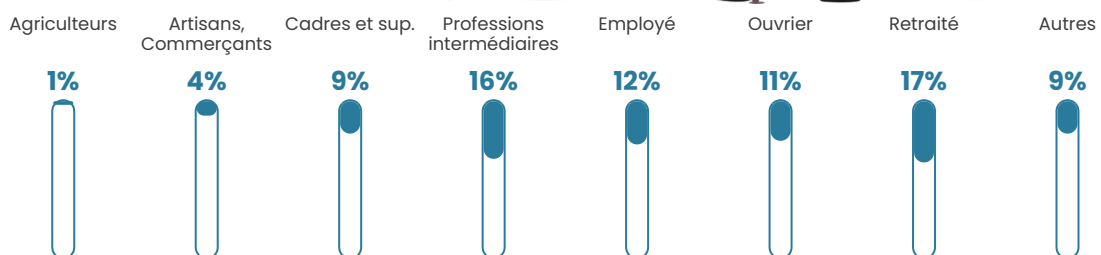


Sources : Institut national de la statistique et des études économiques (insee) selon Les dernières parutions officielles de 2024 portant sur les années 2020, 2021 et 2022.

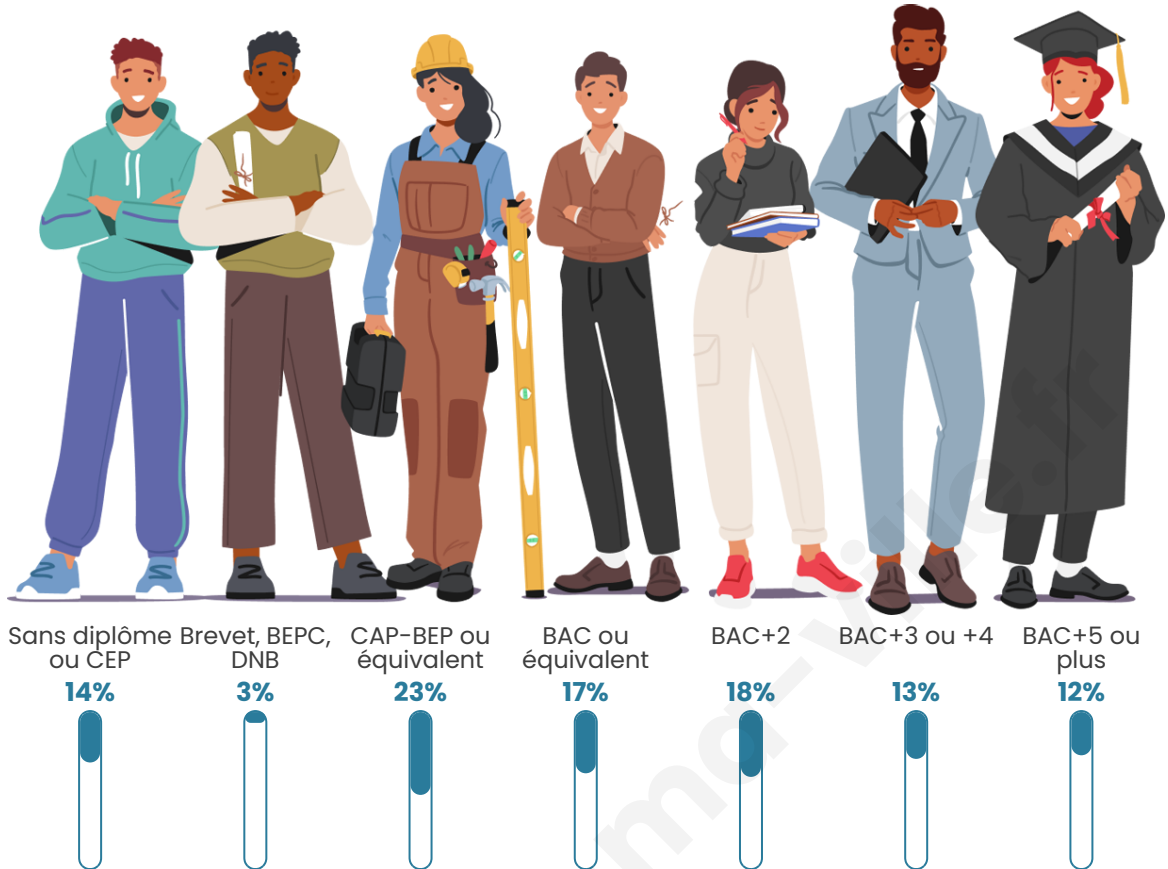
Tranche d'âge




Activité professionnelle



Niveau de diplôme













Composition des ménages



Profils électoraux

Premier tour

	Emmanuel MACRON	26.64 %
	Marine LE PEN	21.85 %
	Jean-Luc MÉLENCHON	21.33 %
	Yannick JADOT	9.05 %
	Éric ZEMMOUR	5.31 %
	Valérie PÉCRESE	4.47 %
	Jean LASSALLE	3.54 %
	Fabien ROUSSEL	2.08 %
	Nicolas DUPONT- AIGNAN	2.08 %
	Anne HIDALGO	1.46 %
	Nathalie ARTHAUD	1.14 %
	Philippe POUTOU	1.04 %



1 181 inscrits

Participation : 83.07%

Votes blancs : 1.83%

Votes nuls : 0.20%

Second tour

	Emmanuel MACRON	60,62 %
	Marine LE PEN	39,38 %

1 182 inscrits

Participation : 81.98%

Votes blancs : 8.77%

Votes nuls : 1.86%

Sécurité



Agressions physiques / sexuelles

0



Cambriolages

0



Vols / dégradations

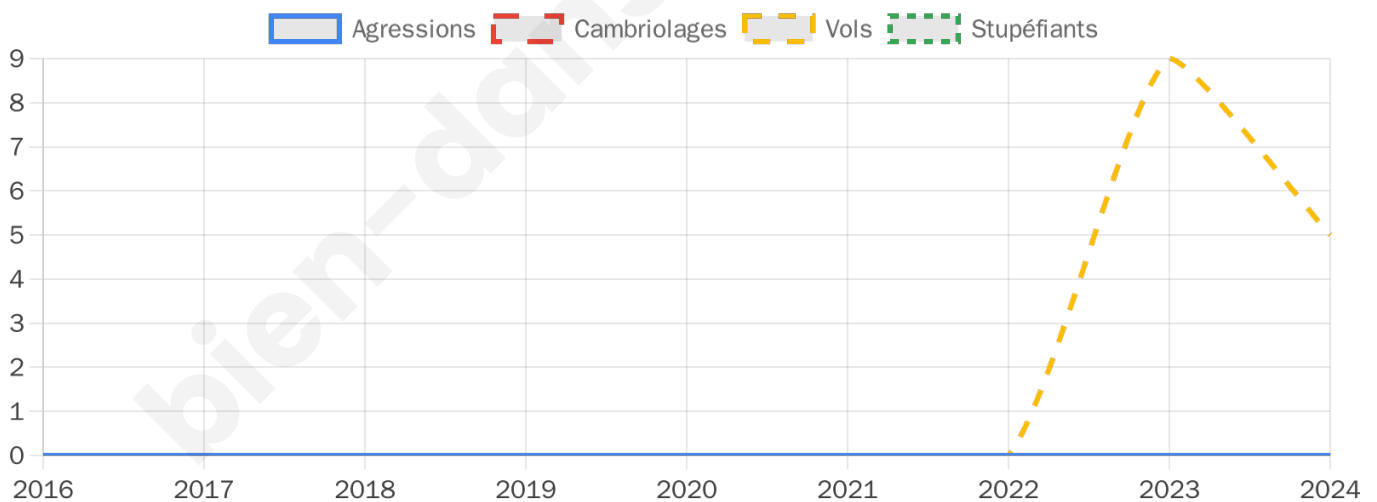
5



Stupéfiants

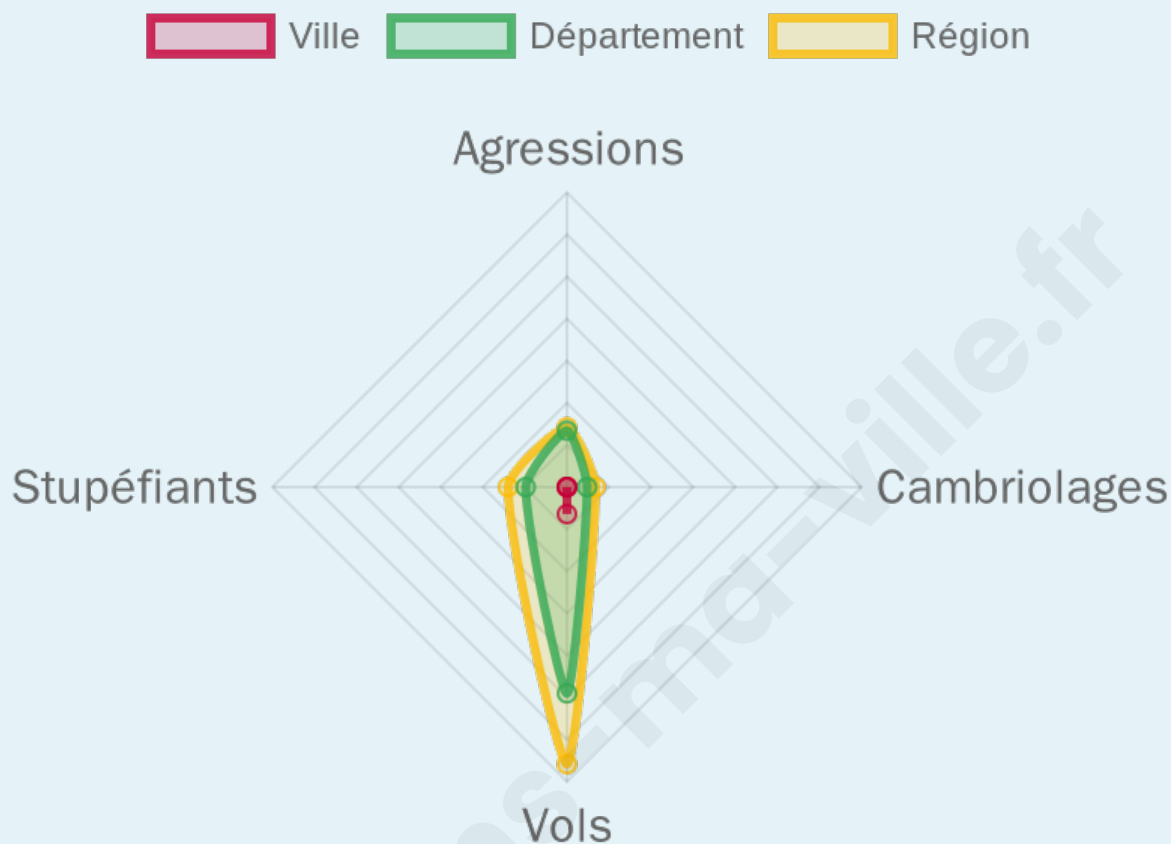
0

Evolution du nombre d'infractions



Pour comparer

(en proportion du nombre d'habitants)



Sources : Bases statistiques communale, départementale et régionale de la délinquance enregistrée par la police et la gendarmerie nationales selon les dernières parutions officielles de 2025 portant sur l'année 2024 ([data.gouv](https://data.gouv.fr)).

Agressions physiques / sexuelles : Violences sexuelles, coups et blessures volontaires intrafamiliaux, coups et blessures volontaires, autres coups, blessures volontaires et vols violents sans arme.

Cambriolages : Cambriolages de logements.

Vols : Vols avec armes, vols d'accessoires sur véhicules, vols dans les véhicules, vols de véhicules, vols sans violence contre des personnes, destructions, dégradations volontaires et escroqueries.

Stupéfiants : Trafic de stupéfiants dont (AFD) et usage de stupéfiants.

Services à la population



Commerce

Hypermarché	X <u>Loriol-sur-Drôme</u> 10km
Supermarché	X <u>Beaumont-lès-Valence</u> 7km
Superette	1
Boulangerie	1
Boucherie	X <u>Montmeyran</u> 4km
Restaurant	X <u>Montoisson</u> 1km
Garage	4
Station-service	X <u>Montmeyran</u> 5km
Banque	X <u>Montmeyran</u> 4km
La poste	2
Coiffeur	3
Tabac	1
Bars / discothèque	X <u>Montoisson</u> 0km
Bibliothèque	X <u>Montmeyran</u> 4km
Cinéma	X <u>Crest</u> 10km
Vétérinaire	X <u>Étoile-sur-Rhône</u> 5km



Santé

Pharmacie	1
Hôpital	X <u>Crest</u> 9km
Laboratoire d'analyses médicales	X <u>Livron-sur-Drôme</u> 9km
Etablissement pour handicapé	X <u>Montéléger</u> 8km
EHPA	X <u>Allex</u> 5km
Médecin	1
Dentiste	X <u>Montmeyran</u> 4km
Chirurgien	X <u>Valence</u> 13km
Dermatologue	X <u>Crest</u> 10km
Anesthésiste	X <u>Portes-lès-Valence</u> 10km
Gastro-entérologue	X <u>Valence</u> 13km
Gynécologue	X <u>Valence</u> 12km
Cancérologue	X <u>Valence</u> 13km
Neurologue	X <u>Valence</u> 13km
Ophthalmologue	X <u>Crest</u> 10km
ORL	X <u>Valence</u> 14km
Cardiologue	X <u>Valence</u> 12km
Pédiatre	X <u>Valence</u> 15km
Pneumologue	X <u>Valence</u> 13km
Psychologue	X <u>Montmeyran</u> 5km
Radiologue	X <u>Livron-sur-Drôme</u> 9km
Rhumatologue	X <u>Valence</u> 13km
Sage-femme	X <u>Montoisson</u> 1km



Éducation

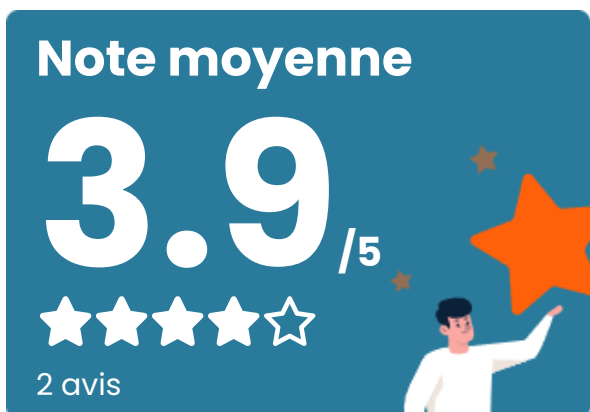
Crèche	X <u>Montoisson</u> 1km
Ecole maternelle Public	1
Ecole maternelle Privé	X <u>Vaison-la-Romaine</u> 63km
Ecole primaire Public	1
Ecole primaire Privé	X <u>Montmeyran</u> 4km
Collège Public	X <u>Beaumont-lès-Valence</u> 8km
Collège Privé	X <u>Allex</u> 5km
Lycée Public	X <u>Crest</u> 9km
Lycée Privé	X <u>Allex</u> 6km

Sources : Base Sirene des entreprises et de leurs établissements selon les dernières parutions officielles de 2025 portant sur l'année 2024 ([data.gouv](#)). Liste, localisation et tarifs des professionnels de santé selon les dernières parutions officielles de 2025 portant sur l'année 2024 ([opendatasoft](#)) et FINESS Extraction du Fichier des établissements selon les dernières parutions officielles de 2025 portant sur l'année 2024 ([data.gouv](#)). Adresse et géolocalisation des établissements d'enseignement du premier et second degrés selon les dernières parutions officielles de 2025 portant sur l'année 2024 ([data.education.gouv](#))

Villes autour de Upie

Ville	Habitants	Superficie	Pop densité	Pop active	Taux chômage	Revenu moyen	Prix immobilier
Montoisson (6 avis)	1 926	16 km ²	120 h/km ²	50.1%	4.9%	25 660 €/an	2 207 €/m ²
Ambonil	106	1 km ²	106 h/km ²	47.2%	1.9%	23 720 €/an	3 060 €/m ²
Montmeyran (3 avis)	2 960	24 km ²	123 h/km ²	46.7%	4.9%	26 310 €/an	1 962 €/m ²
Eurre (1 avis)	1 431	18 km ²	80 h/km ²	45.4%	4.1%	24 820 €/an	2 868 €/m ²
Allex	2 698	20 km ²	135 h/km ²	46.3%	2.9%	25 130 €/an	1 957 €/m ²
Étoile-sur-Rhône (2 avis)	5 468	42 km ²	130 h/km ²	48.6%	3.4%	24 560 €/an	2 104 €/m ²
Ourches	291	9 km ²	32 h/km ²	47.8%	6.9%	22 350 €/an	2 388 €/m ²
Vaunaveys-la-Rochette	625	21 km ²	30 h/km ²	45.1%	2.7%	24 230 €/an	1 910 €/m ²
Montéléger	1 673	9 km ²	186 h/km ²	43.8%	3.2%	27 010 €/an	2 723 €/m ²
Beaumont-lès-Valence (6 avis)	4 337	17 km ²	255 h/km ²	45.7%	3.7%	25 650 €/an	2 508 €/m ²
Beauvallon (5 avis)	1 659	3 km ²	553 h/km ²	40.7%	2%	25 190 €/an	1 986 €/m ²
Grane	2 204	44 km ²	50 h/km ²	43.6%	4.1%	23 920 €/an	2 010 €/m ²
La Baume-Cornillane	456	14 km ²	33 h/km ²	47.4%	4.2%	25 110 €/an	1 053 €/m ²
Livron-sur-Drôme (7 avis)	9 329	39 km ²	239 h/km ²	46.9%	5.2%	22 630 €/an	2 054 €/m ²
Portes-lès-Valence (10 avis)	10 477	14 km ²	748 h/km ²	45.6%	6.2%	21 680 €/an	1 898 €/m ²

Avis sur la ville de Upie



Moyenne par critère



Villes autour de Upie

Ville	Note globale	Sécurité	Éducation	Sport Loisir	Environnement	Vie pratique
Montoison (6 avis)	3.0	3.0	3.2	3.2	3.0	2.5
Ambonil	-	-	-	-	-	-
Montmeyran (3 avis)	4.0	4.3	3.7	3.7	4.0	4.3
Eurre (1 avis)	2.8	3.0	2.0	3.0	4.0	2.0
Allex	-	-	-	-	-	-
Étoile-sur-Rhône (2 avis)	4.4	4.0	4.5	4.5	4.5	4.5
Ourches	-	-	-	-	-	-
Vaunaveys-la-Rochette	-	-	-	-	-	-
Montéléger	-	-	-	-	-	-
Beaumont-lès-Valence (6 avis)	3.9	4.3	4.3	3.3	4.2	3.5
Beauvallon (5 avis)	3.4	4.4	3.2	2.8	3.8	2.8
Grane	-	-	-	-	-	-
La Baume-Cornillane	-	-	-	-	-	-
Livron-sur-Drôme (7 avis)	3.8	3.7	3.9	3.9	4.1	3.6
Portes-lès-Valence (10 avis)	3.5	3.4	3.8	4.1	3.3	3.1



Vous aimez votre ville ? Notez-la !

Et faites-nous part de vos remarques constructives



Avec

BIEN dans ma **VILLE** 