



Version web

Ville de Upaix

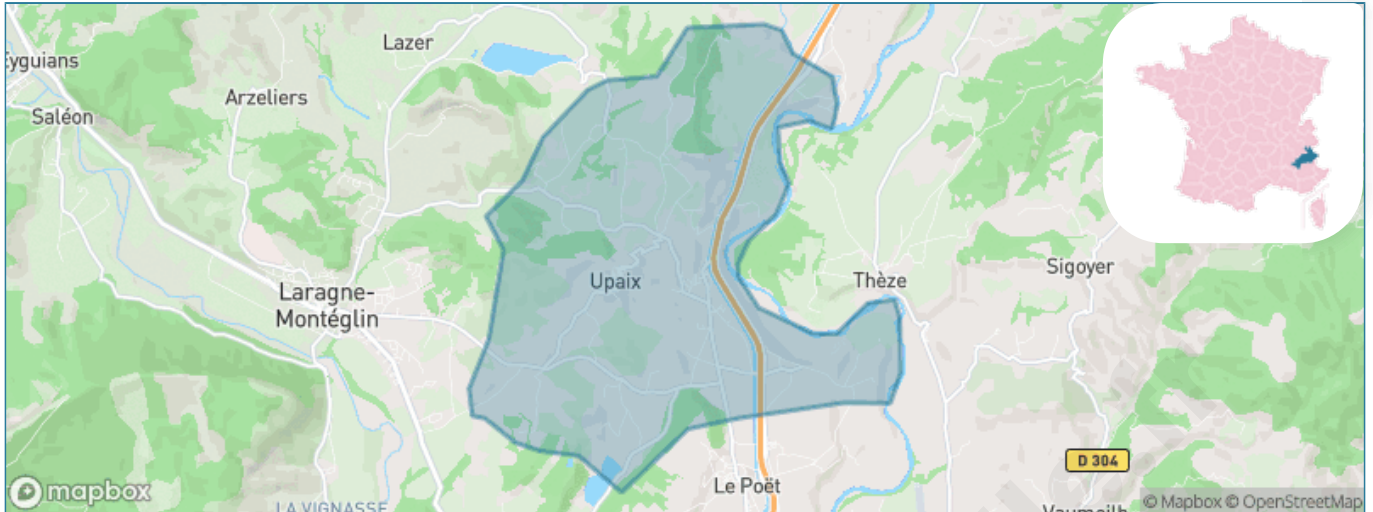
Présenté par

BIEN dans
ma **VILLE** 

Sommaire

Situation géographique	3
Statistiques sur la population	4
Evolution du nombre d'habitants	4
Tranche d'âge	5
0-14 ans	5
15-29 ans	5
30-44 ans	5
45-59 ans	5
60-74 ans	5
75-89 ans	5
90 ans et +	5
Activité professionnelle	5
Agriculteurs	5
Artisans, Commerçants	5
Cadres et sup.	5
Professions intermédiaires	5
Employé	5
Ouvrier	5
Retraité	5
Autres	5
Niveau de diplôme	6
Sans diplôme ou CEP	6
Brevet, BEPC, DNB	6
CAP-BEP ou équivalent	6
BAC ou équivalent	6
BAC+2	6
BAC+3 ou +4	6
BAC+5 ou plus	6
Composition des ménages	6
Couple sans enfant	6
Couple avec enfant(s)	6
Famille monoparentale	6
Colocation / Autre	6
Personnes seules	6
Profils électoraux	7
Premier tour	7
Sécurité	8
Evolution du nombre d'infractions	8
Pour comparer	9
Services à la population	10
Commerce	10
Éducation	10
Villes autour de Upaix	12

Situation géographique



i Informations clés

- **Région** : Provence-Alpes-Côte d'Azur
- **Département** : Hautes-Alpes
- **Code postal** : 05300
- **Superficie** : 23 km²



Statistiques sur la population



Nombre d'habitants

494



Age moyen

47 ans



Pop active

39.1%



Taux chômage

4%



Pop densité

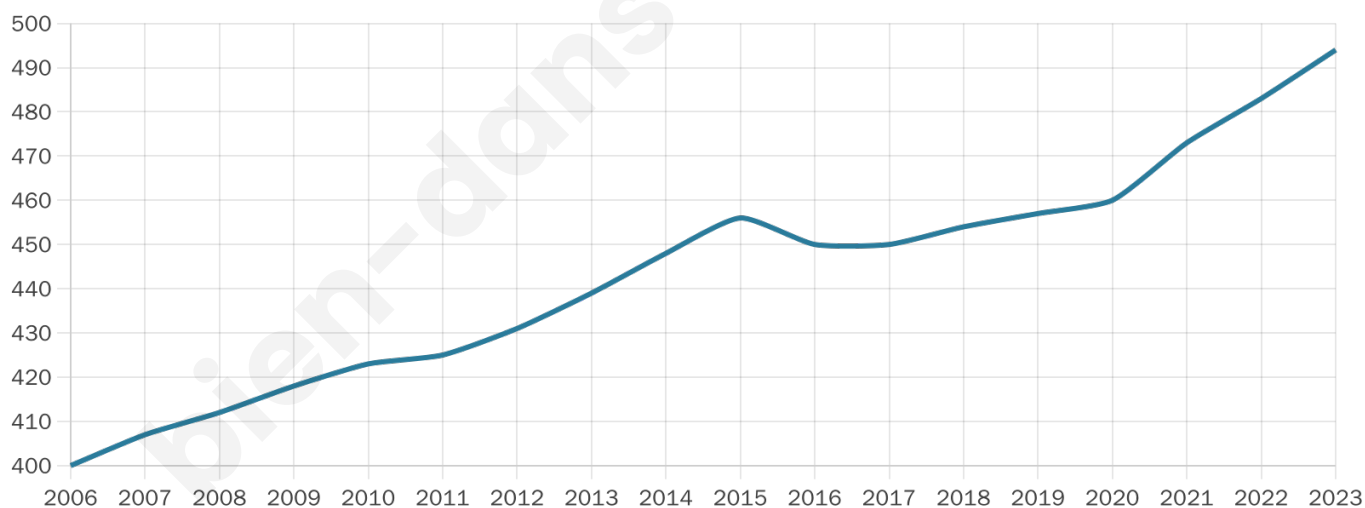
21 h/km²



Revenu moyen

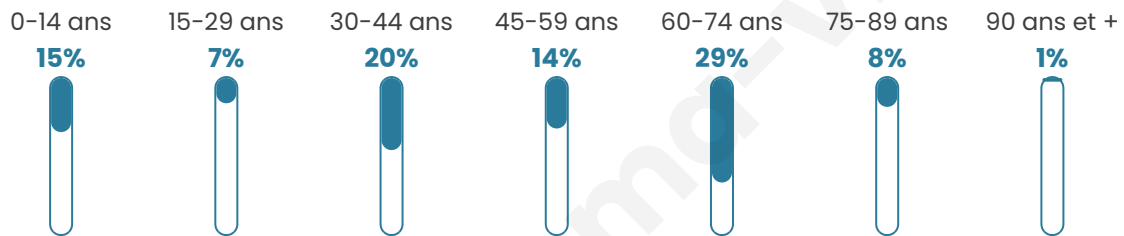
21 970 €/an

Evolution du nombre d'habitants

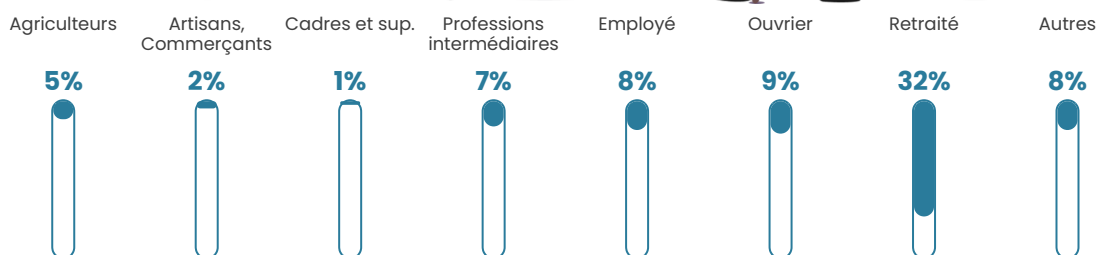


Sources : Institut national de la statistique et des études économiques (insee) selon Les dernières parutions officielles de 2024 portant sur les années 2020, 2021 et 2022.


Tranche d'âge




Activité professionnelle



Niveau de diplôme















Composition des ménages



Profils électoraux

Premier tour

	Marine LE PEN	27.55 %
	Emmanuel MACRON	21.43 %
	Jean-Luc MÉLENCHON	18.37 %
	Éric ZEMMOUR	8.50 %
	Jean LASSALLE	6.80 %
	Nicolas DUPONT-AIGNAN	4.76 %
	Valérie PÉCRESSE	4.08 %
	Fabien ROUSSEL	3.40 %
	Yannick JADOT	2.04 %
	Anne HIDALGO	1.36 %
	Philippe POUTOU	1.02 %
	Nathalie ARTHAUD	0.68 %



380 inscrits

Participation : 79.47%

Votes blancs : 2.32%

Votes nuls : 0.33%

Second tour

	Emmanuel MACRON	42,71 %
	Marine LE PEN	57,29 %

380 inscrits

Participation : 83.16%

Votes blancs : 8.54%

Votes nuls : 0.32%

Sécurité



Agressions physiques / sexuelles

0



Cambriolages

0



Vols / dégradations

0



Stupéfiants

0

Evolution du nombre d'infractions



Pour comparer

(en proportion du nombre d'habitants)



Sources : Bases statistiques communale, départementale et régionale de la délinquance enregistrée par la police et la gendarmerie nationales selon les dernières parutions officielles de 2025 portant sur l'année 2024 ([data.gouv](https://data.gouv.fr)).

Agressions physiques / sexuelles : Violences sexuelles, coups et blessures volontaires intrafamiliaux, coups et blessures volontaires, autres coups, blessures volontaires et vols violents sans arme.

Cambriolages : Cambriolages de logements.

Vols : Vols avec armes, vols d'accessoires sur véhicules, vols dans les véhicules, vols de véhicules, vols sans violence contre des personnes, destructions, dégradations volontaires et escroqueries.

Stupéfiants : Trafic de stupéfiants dont (AFD) et usage de stupéfiants.

Services à la population



Commerce

Hypermarché	X <u>Sisteron</u> 9km
Supermarché	X <u>Laragne-Montéglin</u> 5km
Superette	X <u>Laragne-Montéglin</u> 5km
Boulangerie	X <u>Laragne-Montéglin</u> 4km
Boucherie	X <u>Laragne-Montéglin</u> 5km
Restaurant	1
Garage	X <u>Laragne-Montéglin</u> 3km
Station-service	X <u>Laragne-Montéglin</u> 5km
Banque	X <u>Laragne-Montéglin</u> 5km
La poste	X <u>Laragne-Montéglin</u> 5km
Coiffeur	X <u>Le Poët</u> 3km
Tabac	X <u>Laragne-Montéglin</u> 5km
Bars / discothèque	X <u>Laragne-Montéglin</u> 4km
Bibliothèque	X <u>Gap</u> 32km
Cinéma	X <u>Laragne-Montéglin</u> 5km
Vétérinaire	X <u>Laragne-Montéglin</u> 4km



Santé

Pharmacie	X <u>Laragne-Montéglin</u> 5km
Hôpital	X <u>Laragne-Montéglin</u> 5km
Laboratoire d'analyses médicales	X <u>Laragne-Montéglin</u> 5km
Etablissement pour handicapé	X <u>Laragne-Montéglin</u> 5km
EHPA	X <u>Laragne-Montéglin</u> 5km
Médecin	X <u>Laragne-Montéglin</u> 5km
Dentiste	X <u>Laragne-Montéglin</u> 5km
Chirurgien	X <u>Volonne</u> 25km
Dermatologue	X <u>Tallard</u> 21km
Anesthésiste	X <u>Gap</u> 32km
Gastro-entérologue	X <u>Gap</u> 32km
Gynécologue	X <u>Digne-les-Bains</u> 36km
Cancérologue	X <u>Manosque</u> 54km
Neurologue	X <u>Gap</u> 32km
Ophthalmologue	X <u>La Saulce</u> 16km
ORL	X <u>Sisteron</u> 14km
Cardiologue	X <u>Sisteron</u> 14km
Pédiatre	X <u>Digne-les-Bains</u> 38km
Pneumologue	X <u>Oraison</u> 45km
Psychologue	X <u>Sisteron</u> 14km
Radiologue	X <u>Gap</u> 31km
Rhumatologue	X <u>Sisteron</u> 10km
Sage-femme	X <u>Noyers-sur-Jabron</u> 17km



Éducation

Crèche	X <u>Le Poët</u> 3km
Ecole maternelle Public	X <u>Vaumeilh</u> 7km
Ecole maternelle Privé	X <u>Vaison-la-Romaine</u> 64km
Ecole primaire Public	1
Ecole primaire Privé	X <u>Valernes</u> 9km
Collège Public	X <u>Laragne-Montéglin</u> 5km
Collège Privé	X <u>Noyers-sur-Jabron</u> 17km

Lycée Public	X <u>Sisteron</u> 16km
Lycée Privé	X <u>Gap</u> 32km

Sources : Base Sirene des entreprises et de leurs établissements selon les dernières parutions officielles de 2025 portant sur l'année 2024 ([data.gouv](https://data.gouv.fr)). Liste, localisation et tarifs des professionnels de santé selon les dernières parutions officielles de 2025 portant sur l'année 2024 ([opendatasoft](https://opendatasoft.com)) et FINESS Extraction du Fichier des établissements selon les dernières parutions officielles de 2025 portant sur l'année 2024 ([data.gouv](https://data.gouv.fr)). Adresse et géolocalisation des établissements d'enseignement du premier et second degrés selon les dernières parutions officielles de 2025 portant sur l'année 2024 ([data.education.gouv](https://data.education.gouv.fr))

bien-dans-ma-ville.fr

Villes autour de Upaix

Ville	Habitants	Superficie	Pop densité	Pop active	Taux chômage	Revenu moyen	Prix immobilier
Thèze	268	11 km ²	24 h/km ²	40.7%	4.1%	19 870 €/an	2 398 €/m ²
Le Poët	790	15 km ²	53 h/km ²	45.7%	4.7%	22 380 €/an	1 864 €/m ²
Laragne-Montéglin (2 avis)	3 549	23 km ²	154 h/km ²	38.9%	5.9%	21 080 €/an	1 415 €/m ²
Sigoyer	101	15 km ²	7 h/km ²	46.5%	7.9%	20 890 €/an	1 627 €/m ²
Lazer	345	22 km ²	16 h/km ²	50.1%	5.5%	23 300 €/an	2 000 €/m ²
Ventavon	540	42 km ²	13 h/km ²	54.8%	4.3%	22 160 €/an	2 425 €/m ²
Vaumeilh	270	25 km ²	11 h/km ²	52.6%	4.8%	18 090 €/an	1 378 €/m ²
Mison (1 avis)	1 112	31 km ²	36 h/km ²	45.4%	5.4%	22 860 €/an	1 742 €/m ²
Claret	298	21 km ²	14 h/km ²	43%	3%	19 770 €/an	2 583 €/m ²
Monétier-Allemont	302	7 km ²	43 h/km ²	51%	5.6%	20 740 €/an	2 492 €/m ²
Valernes	245	28 km ²	9 h/km ²	46.5%	3.7%	20 580 €/an	1 758 €/m ²
Melve	131	14 km ²	9 h/km ²	42.7%	9.9%	19 170 €/an	2 541 €/m ²
Garde-Colombe	539	34 km ²	16 h/km ²	38.4%	5.9%	21 380 €/an	1 974 €/m ²
Val Buëch-Méouge	1 354	68 km ²	20 h/km ²	40.5%	3.9%	22 300 €/an	1 491 €/m ²
Saléon	79	9 km ²	9 h/km ²	55.7%	8.9%	NC	1 364 €/m ²

bien-dans-ma-ville.fr



Vous aimez votre ville ? Notez-la !

Et faites-nous part de vos remarques constructives



Avec

BIEN dans ma **VILLE** 