



Version web

Ville de Unzent

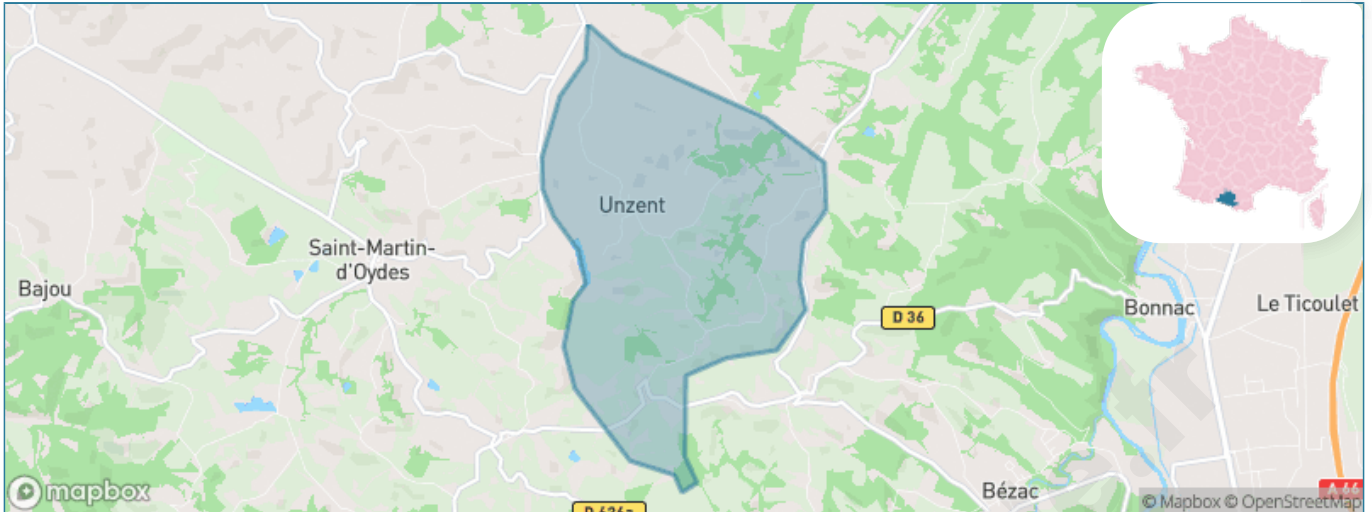
Présenté par

BIEN dans
ma **VILLE** 

Sommaire

Situation géographique	3
Statistiques sur la population	4
Evolution du nombre d'habitants	4
Tranche d'âge	5
0-14 ans	5
15-29 ans	5
30-44 ans	5
45-59 ans	5
60-74 ans	5
75-89 ans	5
90 ans et +	5
Activité professionnelle	5
Agriculteurs	5
Artisans, Commerçants	5
Cadres et sup.	5
Professions intermédiaires	5
Employé	5
Ouvrier	5
Retraité	5
Autres	5
Niveau de diplôme	6
Sans diplôme ou CEP	6
Brevet, BEPC, DNB	6
CAP-BEP ou équivalent	6
BAC ou équivalent	6
BAC+2	6
BAC+3 ou +4	6
BAC+5 ou plus	6
Composition des ménages	6
Couple sans enfant	6
Couple avec enfant(s)	6
Famille monoparentale	6
Colocation / Autre	6
Personnes seules	6
Profils électoraux	7
Premier tour	7
Sécurité	8
Evolution du nombre d'infractions	8
Pour comparer	9
Services à la population	10
Commerce	10
Éducation	10
Villes autour de Unzent	11

Situation géographique



i Informations clés

- **Région** : Occitanie
- **Département** : Ariège
- **Code postal** : 09100
- **Superficie** : 7 km²



Statistiques sur la population



Nombre d'habitants

122



Age moyen

42 ans



Pop active

50.8%



Taux chômage

6.8%



Pop densité

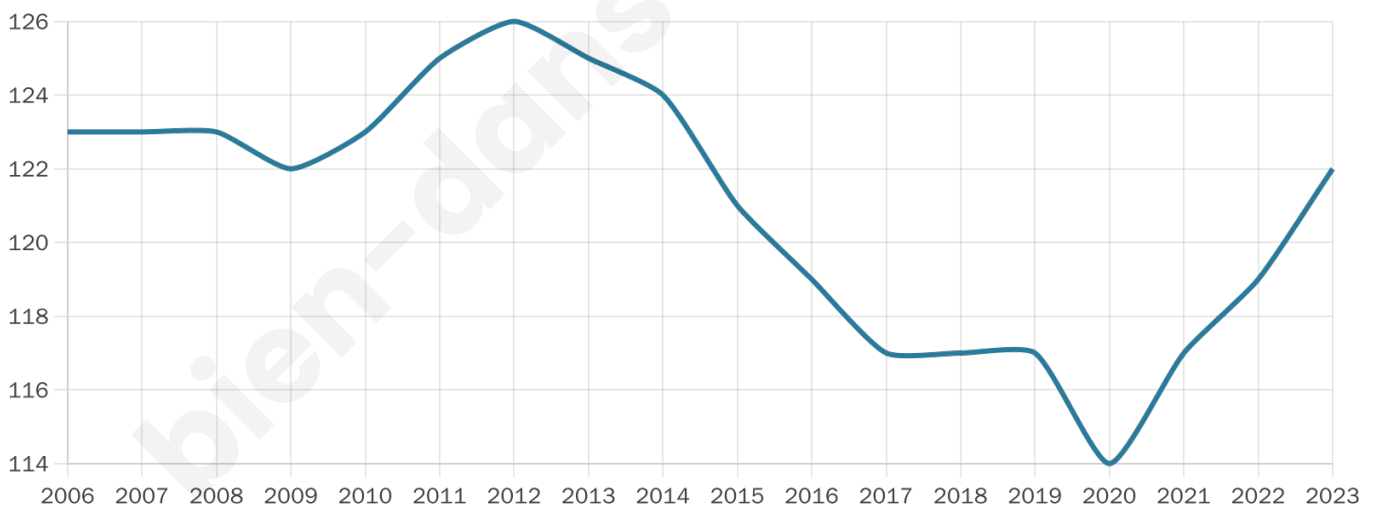
17 h/km²



Revenu moyen

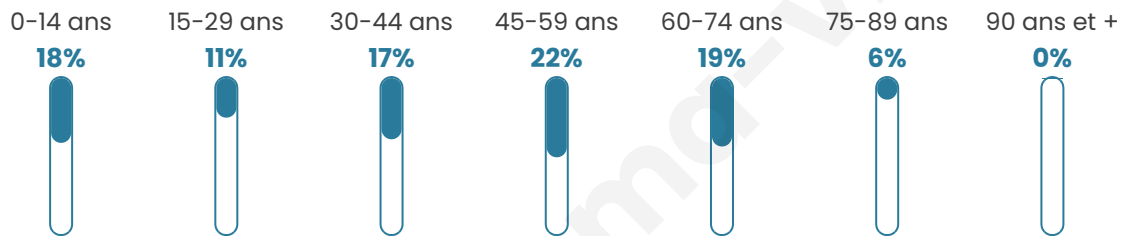
NC

Evolution du nombre d'habitants

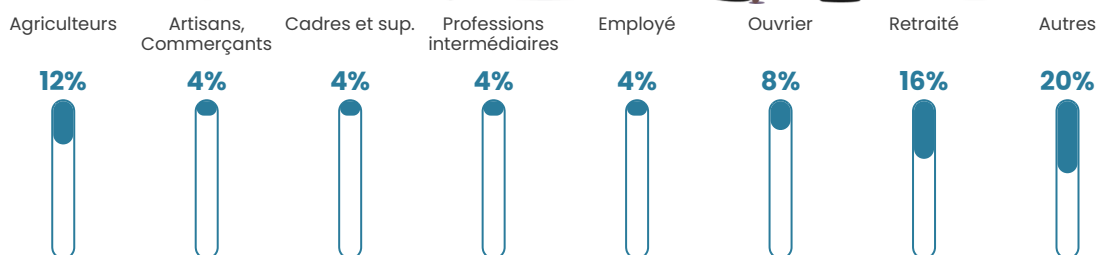


Sources : Institut national de la statistique et des études économiques (insee) selon Les dernières parutions officielles de 2024 portant sur les années 2020, 2021 et 2022.


Tranche d'âge




Activité professionnelle



Niveau de diplôme















Composition des ménages



Profils électoraux

Premier tour

	Jean-Luc MÉLENCHON	33.33 %
	Marine LE PEN	28.40 %
	Jean LASSALLE	9.88 %
	Yannick JADOT	8.64 %
	Emmanuel MACRON	7.41 %
	Éric ZEMMOUR	4.94 %
	Nicolas DUPONT- AIGNAN	4.94 %
	Fabien ROUSSEL	1.23 %
	Valérie PÉCRESE	1.23 %
	Nathalie ARTHAUD	0.00 %
	Anne HIDALGO	0.00 %
	Philippe POUTOU	0.00 %



98 inscrits

Participation : 85.71%

Votes blancs : 2.38%

Votes nuls : 1.19%

Second tour

	Emmanuel MACRON	37,31 %
	Marine LE PEN	62,69 %

98 inscrits

Participation : 81.63%

Votes blancs : 16.25%

Votes nuls : 0%

Sécurité



Agressions physiques / sexuelles

0



Cambriolages

0



Vols / dégradations

0



Stupéfiants

0

Evolution du nombre d'infractions



Pour comparer

(en proportion du nombre d'habitants)



Sources : Bases statistiques communale, départementale et régionale de la délinquance enregistrée par la police et la gendarmerie nationales selon les dernières parutions officielles de 2025 portant sur l'année 2024 ([data.gouv](https://data.gouv.fr)).

Agressions physiques / sexuelles : Violences sexuelles, coups et blessures volontaires intrafamiliaux, coups et blessures volontaires, autres coups, blessures volontaires et vols violents sans arme.

Cambriolages : Cambriolages de logements.

Vols : Vols avec armes, vols d'accessoires sur véhicules, vols dans les véhicules, vols de véhicules, vols sans violence contre des personnes, destructions, dégradations volontaires et escroqueries.

Stupéfiants : Trafic de stupéfiants dont (AFD) et usage de stupéfiants.

Services à la population



Commerce

Hypermarché	X <u>Pamiers</u> 10km
Supermarché	X <u>Pamiers</u> 7km
Superette	X <u>Le Vernet</u> 6km
Boulangerie	X <u>Saverdun</u> 8km
Boucherie	X <u>Pamiers</u> 8km
Restaurant	X <u>Saverdun</u> 7km
Garage	X <u>Escosse</u> 5km
Station-service	X <u>Pamiers</u> 8km
Banque	X <u>Saverdun</u> 8km
La poste	X <u>Pamiers</u> 7km
Coiffeur	X <u>Saverdun</u> 3km
Tabac	X <u>Saverdun</u> 8km
Bars / discothèque	X <u>Saint-Martin-d'Oydes</u> 3km
Bibliothèque	X <u>Saverdun</u> 8km
Cinéma	X <u>Pamiers</u> 9km
Vétérinaire	X <u>Artigat</u> 6km



Santé

Pharmacie	X <u>Pamiers</u> 7km
Hôpital	X <u>Pamiers</u> 9km
Laboratoire d'analyses médicales	X <u>Pamiers</u> 8km
Etablissement pour handicapé	X <u>Pamiers</u> 8km
EHPA	X <u>Saverdun</u> 8km
Médecin	X <u>Pamiers</u> 9km
Dentiste	X <u>Pamiers</u> 8km
Chirurgien	X <u>Le Fossat</u> 10km
Dermatologue	X <u>Carbonne</u> 30km
Anesthésiste	X <u>Villefranche-de-Lauragais</u> 30km
Gastro-entérologue	X <u>Saint-Jean-de-Verges</u> 17km
Gynécologue	X <u>Auterive</u> 21km
Cancérologue	X <u>Muret</u> 37km
Neurologue	X <u>Mauvezin-de-Sainte-Croix</u> 27km
Ophtalmologue	X <u>Pamiers</u> 10km
ORL	X <u>Pamiers</u> 9km
Cardiologue	X <u>Foix</u> 23km
Pédiatre	X <u>Pamiers</u> 10km
Pneumologue	X <u>Foix</u> 23km
Psychologue	X <u>Pamiers</u> 9km
Radiologue	X <u>Pamiers</u> 9km
Rhumatologue	X <u>Saint-Jean-de-Verges</u> 17km
Sage-femme	X <u>Pamiers</u> 8km



Éducation

Crèche	X <u>Bézac</u> 4km
Ecole maternelle Public	X <u>Bézac</u> 4km
Ecole maternelle Privé	X <u>Plaisance-du-Touch</u> 47km
Ecole primaire Public	X <u>Saint-Martin-d'Oydes</u> 3km
Ecole primaire Privé	X <u>Saverdun</u> 8km
Collège Public	X <u>Pamiers</u> 8km
Collège Privé	X <u>Saverdun</u> 8km
Lycée Public	X <u>Saverdun</u> 8km
Lycée Privé	X <u>Pamiers</u> 8km

Sources : Base Sirene des entreprises et de leurs établissements selon les dernières parutions officielles de 2025 portant sur l'année 2024 ([data.gouv](#)). Liste, localisation et tarifs des professionnels de santé selon les dernières parutions officielles de 2025 portant sur l'année 2024 ([opendatasoft](#)) et FINISS Extraction du Fichier des établissements selon les dernières parutions officielles de 2025 portant sur l'année 2024 ([data.gouv](#)). Adresse et géolocalisation des établissements d'enseignement du premier et second degrés selon les dernières parutions officielles de 2025 portant sur l'année 2024 ([data.education.gouv](#))

Villes autour de Unzent

Ville	Habitants	Superficie	Pop densité	Pop active	Taux chômage	Revenu moyen	Prix immobilier
Lescousse	82	8 km ²	10 h/km ²	39%	6.1%	NC	1 278 €/m ²
Saint-Amans	43	3 km ²	14 h/km ²	32.6%	4.7%	NC	1 499 €/m ²
Saint-Martin-d'Oydes	250	11 km ²	23 h/km ²	42.4%	6.4%	19 450 €/an	1 530 €/m ²
Esplas	104	7 km ²	15 h/km ²	46.2%	4.8%	NC	500 €/m ²
Brie	207	7 km ²	30 h/km ²	48.8%	5.8%	22 030 €/an	1 216 €/m ²
Escosse	356	14 km ²	25 h/km ²	47.5%	5.1%	22 100 €/an	1 798 €/m ²
Saint-Michel	92	5 km ²	18 h/km ²	45.7%	5.4%	NC	NC
Bézac	485	11 km ²	44 h/km ²	49.7%	5.2%	23 460 €/an	757 €/m ²
Bonnac	801	9 km ²	89 h/km ²	43.1%	5.4%	20 450 €/an	961 €/m ²
Le Vernet	682	5 km ²	136 h/km ²	50%	5%	21 320 €/an	1 424 €/m ²
Justiniac	57	4 km ²	14 h/km ²	64.9%	5.3%	NC	2 722 €/m ²
Villeneuve-du-Paréage	739	11 km ²	67 h/km ²	53.9%	4.1%	23 460 €/an	1 497 €/m ²
Madière	283	10 km ²	28 h/km ²	47%	5.3%	21 910 €/an	872 €/m ²
Durfort	185	11 km ²	17 h/km ²	43.8%	6.5%	21 790 €/an	1 227 €/m ²
Pamiers (38 avis)	16 473	45 km ²	366 h/km ²	46.8%	7.8%	19 410 €/an	1 288 €/m ²

bien-dans-ma-ville.fr



Vous aimez votre ville ? Notez-la !

Et faites-nous part de vos remarques constructives



Avec

BIEN dans ma **VILLE** 