



Version web

Ville de Unverre

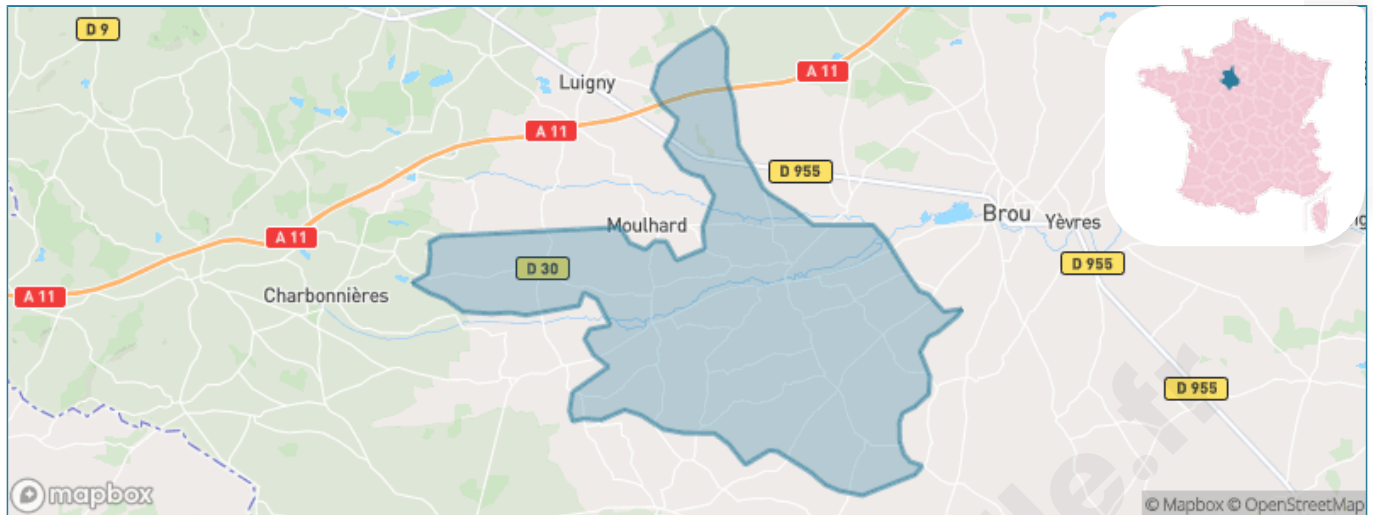
Présenté par

BIEN dans
ma **VILLE** 

Sommaire

Situation géographique	3
Statistiques sur la population	4
Evolution du nombre d'habitants	4
Tranche d'âge	5
0-14 ans	5
15-29 ans	5
30-44 ans	5
45-59 ans	5
60-74 ans	5
75-89 ans	5
90 ans et +	5
Activité professionnelle	5
Agriculteurs	5
Artisans, Commerçants	5
Cadres et sup.	5
Professions intermédiaires	5
Employé	5
Ouvrier	5
Retraité	5
Autres	5
Niveau de diplôme	6
Sans diplôme ou CEP	6
Brevet, BEPC, DNB	6
CAP-BEP ou équivalent	6
BAC ou équivalent	6
BAC+2	6
BAC+3 ou +4	6
BAC+5 ou plus	6
Composition des ménages	6
Couple sans enfant	6
Couple avec enfant(s)	6
Famille monoparentale	6
Colocation / Autre	6
Personnes seules	6
Profil électoraux	7
Premier tour	7
Sécurité	8
Evolution du nombre d'infractions	8
Pour comparer	9
Services à la population	10
Commerce	10
Éducation	10
Villes autour de Unverre	11
Avis sur la ville de Unverre	12
Moyenne par critère	12
Villes autour de Unverre	12
Répartition des avis par note	12
Répartition des avis par note	12

Situation géographique



i Informations clés

- **Région** : Centre-Val de Loire
- **Département** : Eure-et-Loir
- **Code postal** : 28160
- **Superficie** : 62 km²



Statistiques sur la population



Nombre d'habitants

1 203



Age moyen

43 ans



Pop active

47.4%



Taux chômage

6.2%



Pop densité

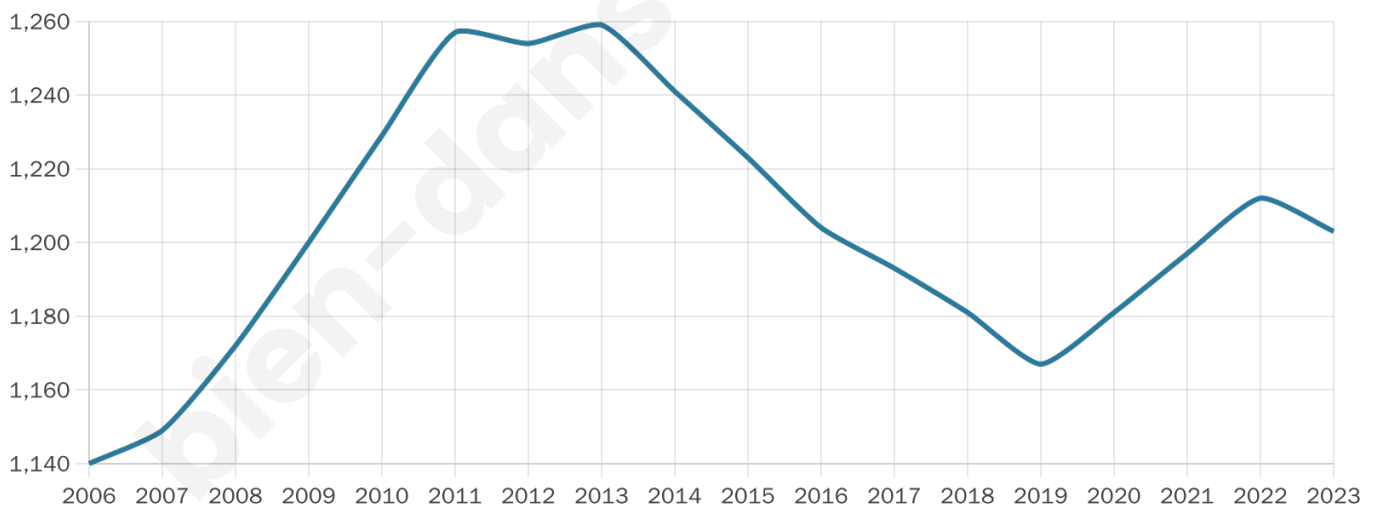
19 h/km²



Revenu moyen

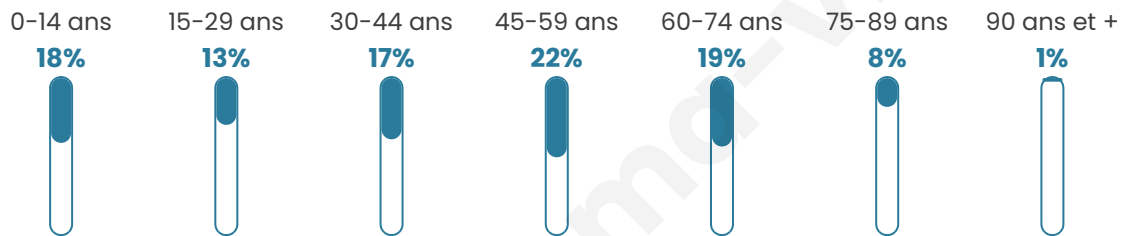
23 420 €/an

Evolution du nombre d'habitants

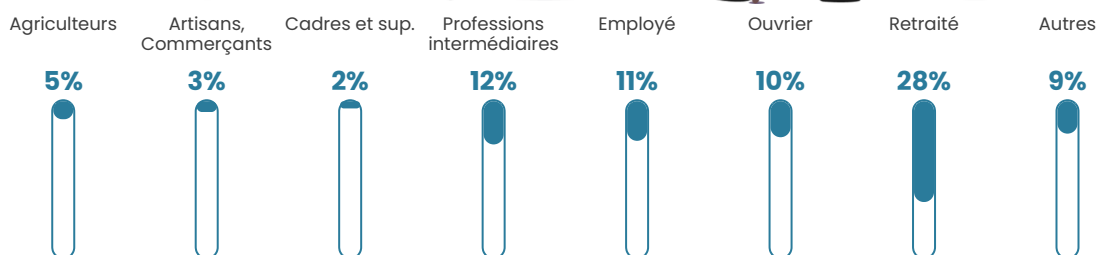


Sources : Institut national de la statistique et des études économiques (insee) selon Les dernières parutions officielles de 2024 portant sur les années 2020, 2021 et 2022.


Tranche d'âge




Activité professionnelle



Niveau de diplôme















Composition des ménages



Profils électoraux

Premier tour

	Marine LE PEN	37.72 %
	Emmanuel MACRON	26.63 %
	Jean-Luc MÉLENCHON	7.99 %
	Valérie PÉCRESSÉ	7.40 %
	Éric ZEMMOUR	6.95 %
	Nicolas DUPONT-AIGNAN	4.29 %
	Jean LASSALLE	2.81 %
	Yannick JADOT	2.66 %
	Anne HIDALGO	1.48 %
	Nathalie ARTHAUD	0.89 %
	Fabien ROUSSEL	0.74 %
	Philippe POUTOU	0.44 %



895 inscrits

Participation : 76.98%

Votes blancs : 1.45%

Votes nuls : 0.44%

Second tour

	Emmanuel MACRON	45,83 %
	Marine LE PEN	54,17 %

897 inscrits

Participation : 80.27%

Votes blancs : 4.86%

Votes nuls : 1.81%

Sécurité



Agressions physiques / sexuelles

6



Cambriolages

0



Vols / dégradations

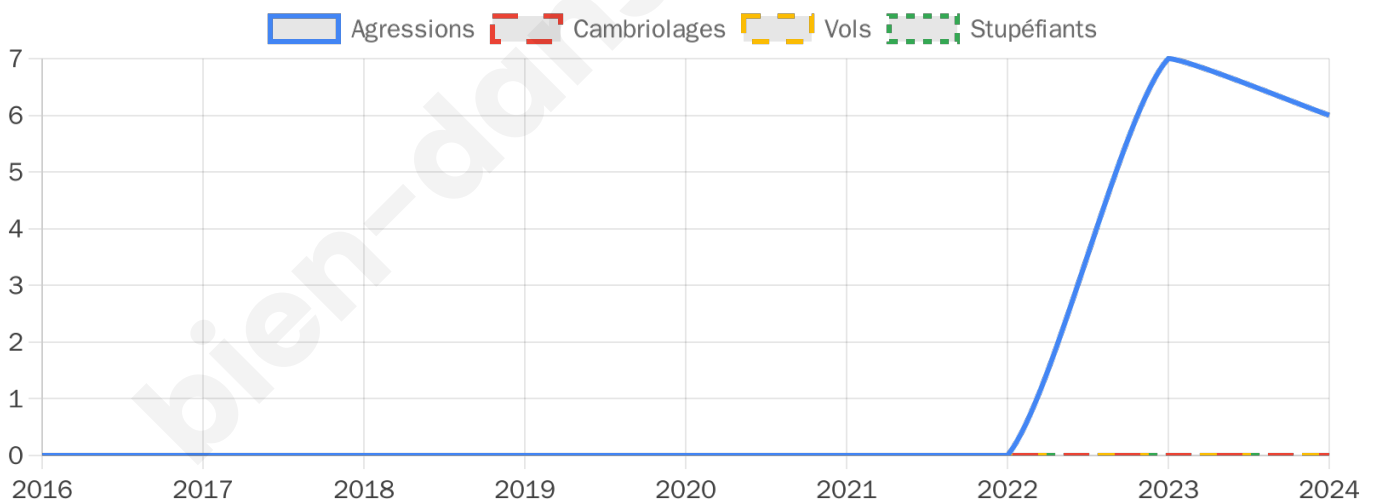
0



Stupéfiants

0

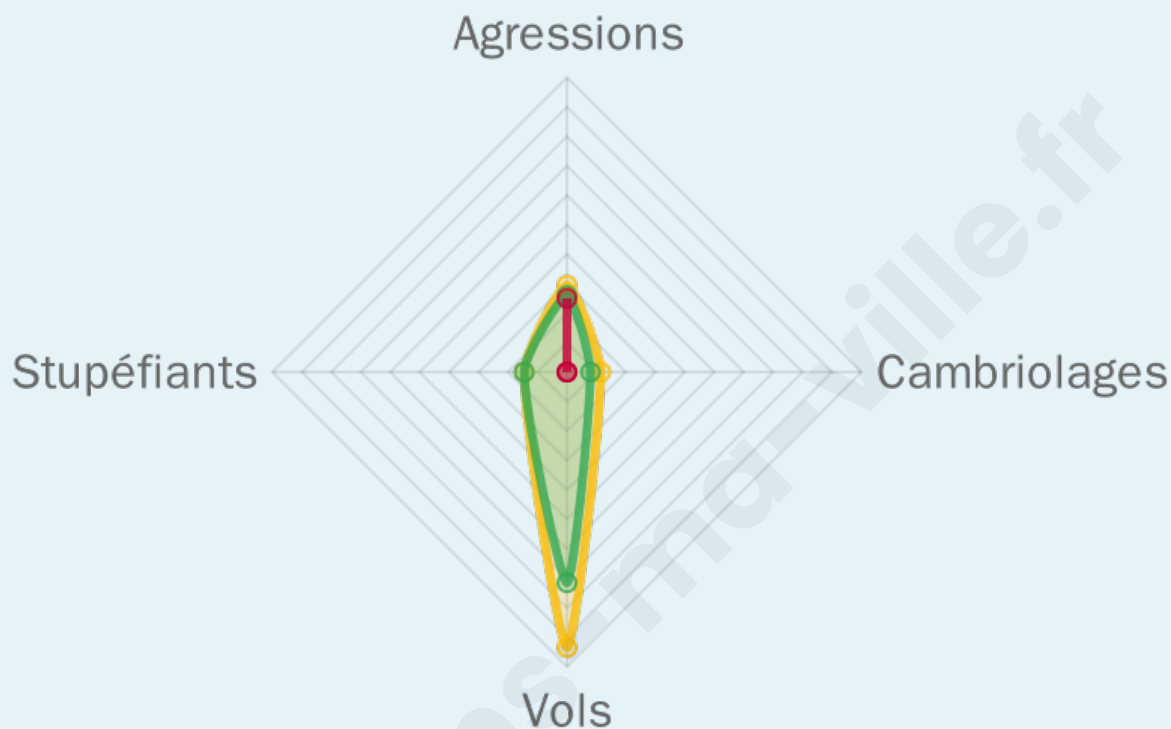
Evolution du nombre d'infractions



Pour comparer

(en proportion du nombre d'habitants)

■ Ville ■ Département ■ Région



Sources : Bases statistiques communale, départementale et régionale de la délinquance enregistrée par la police et la gendarmerie nationales selon les dernières parutions officielles de 2025 portant sur l'année 2024 ([data.gouv](https://data.gouv.fr)).

Agressions physiques / sexuelles : Violences sexuelles, coups et blessures volontaires intrafamiliaux, coups et blessures volontaires, autres coups, blessures volontaires et vols violents sans arme.

Cambriolages : Cambriolages de logements.

Vols : Vols avec armes, vols d'accessoires sur véhicules, vols dans les véhicules, vols de véhicules, vols sans violence contre des personnes, destructions, dégradations volontaires et escroqueries.

Stupéfiants : Trafic de stupéfiants dont (AFD) et usage de stupéfiants.

Services à la population



Commerce

Hypermarché	X Saint-Denis-Lanneray 17km
Supermarché	X Brou 6km
Superette	X Brou 5km
Boulangerie	1
Boucherie	1
Restaurant	4
Garage	2
Station-service	X Dampierre-sous-Brou 2km
Banque	1
La poste	X Brou 6km
Coiffeur	1
Tabac	X Brou 5km
Bars / discothèque	1
Bibliothèque	X Châteaudun 22km
Cinéma	X Commune nouvelle d'Arrou 19km
Vétérinaire	X Brou 6km



Santé

Pharmacie	X Brou 6km
Hôpital	X Nogent-le-Rotrou 23km
Laboratoire d'analyses médicales	X Brou 6km
Etablissement pour handicapé	X Illiers-Combray 15km
EHPA	X Brou 5km
Médecin	X Yèvres 7km
Dentiste	X Luigny 7km
Chirurgien	X Mainvilliers 38km
Dermatologue	X Nogent-le-Rotrou 25km
Anesthésiste	X La Bazoche-Gouet 12km
Gastro-entérologue	X Nogent-le-Rotrou 25km
Gynécologue	X Châteaudun 24km
Cancérologue	X Mainvilliers 38km
Neurologue	X Baillou 30km
Ophthalmologue	X Brou 6km
ORL	X Brou 6km
Cardiologue	X Châteaudun 23km
Pédiatre	X Barjouville 36km
Pneumologue	X Châteaudun 24km
Psychologue	X Châteaudun 23km
Radiologue	X Châteaudun 23km
Rhumatologue	X Bretoncelles 30km
Sage-femme	X Châteaudun 23km



Éducation

Crèche	X Vieuvicq 10km
Ecole maternelle Public	X Brou 5km
Ecole maternelle Privé	X Pontgouin 31km
Ecole primaire Public	1
Ecole primaire Privé	X Brou 5km
Collège Public	X Brou 5km
Collège Privé	X Brou 5km
Lycée Public	X Châteaudun 22km
Lycée Privé	X Châteaudun 23km

Sources : Base Sirene des entreprises et de leurs établissements selon les dernières parutions officielles de 2025 portant sur l'année 2024 ([data.gouv](#)). Liste, localisation et tarifs des professionnels de santé selon les dernières parutions officielles de 2025 portant sur l'année 2024 ([opendatasoft](#)) et FINESS Extraction du Fichier des établissements selon les dernières parutions officielles de 2025 portant sur l'année 2024 ([data.gouv](#)). Adresse et géolocalisation des établissements d'enseignement du premier et second degrés selon les dernières parutions officielles de 2025 portant sur l'année 2024 ([data.education.gouv](#))


Villes autour de Unverre

Ville	Habitants	Superficie	Pop densité	Pop active	Taux chômage	Revenu moyen	Prix immobilier
Dampierre-sous-Brou	443	14 km ²	32 h/km ²	42%	2.3%	21 830 €/an	1 191 €/m ²
Moulhard	139	11 km ²	13 h/km ²	48.9%	2.9%	23 490 €/an	1 014 €/m ²
Luigny (4 avis)	430	15 km ²	29 h/km ²	42.6%	7.4%	21 480 €/an	1 090 €/m ²
Brou	3 230	19 km ²	170 h/km ²	35.9%	5.4%	20 500 €/an	1 304 €/m ²
Chapelle-Royale	333	9 km ²	37 h/km ²	36.6%	4.2%	21 540 €/an	928 €/m ²
Saint-Gilles-Vieux-Marché	307	22 km ²	14 h/km ²	47.2%	1.6%	21 550 €/an	1 000 €/m ²
Yèvres	1 677	41 km ²	41 h/km ²	39.3%	2.9%	23 170 €/an	1 297 €/m ²
Frazé	482	27 km ²	18 h/km ²	45.2%	4.4%	22 040 €/an	999 €/m ²
Les Autels-Villevillon	106	10 km ²	11 h/km ²	52.8%	2.8%	20 090 €/an	911 €/m ²
La Croix-du-Perche	147	12 km ²	12 h/km ²	45.6%	4.8%	22 770 €/an	1 238 €/m ²
Mottereau	152	8 km ²	19 h/km ²	48.7%	3.3%	22 090 €/an	1 371 €/m ²
Miermaigne	164	10 km ²	16 h/km ²	43.9%	3.7%	22 280 €/an	901 €/m ²
Montigny-le-Chartif	586	26 km ²	23 h/km ²	47.1%	3.4%	22 750 €/an	1 201 €/m ²
Gohory	319	9 km ²	35 h/km ²	49.5%	2.5%	23 630 €/an	1 314 €/m ²
Méréglise	105	4 km ²	26 h/km ²	47.6%	0%	23 300 €/an	1 927 €/m ²

Avis sur la ville de Unverre



Moyenne par critère



Villes autour de Unverre

Ville	Note globale	Sécurité	Éducation	Sport Loisir	Environnement	Vie pratique
Dampierre-sous-Brou	-	-	-	-	-	-
Moulhard	-	-	-	-	-	-
Luigny (4 avis)	3.2	4.5	2.5	2.3	3.8	2.8
Brou	-	-	-	-	-	-
Chapelle-Royale	-	-	-	-	-	-
Saint-Gilles-Vieux-Marché	-	-	-	-	-	-
Yèvres	-	-	-	-	-	-
Frazé	-	-	-	-	-	-
Les Autels-Villevillon	-	-	-	-	-	-
La Croix-du-Perche	-	-	-	-	-	-
Mottereau	-	-	-	-	-	-
Miermaigne	-	-	-	-	-	-
Montigny-le-Chartif	-	-	-	-	-	-
Gohory	-	-	-	-	-	-
Méréglise	-	-	-	-	-	-



Vous aimez votre ville ? Notez-la !

Et faites-nous part de vos remarques constructives



Avec

BIEN dans ma **VILLE** 