



Version web

# Ville de Unias

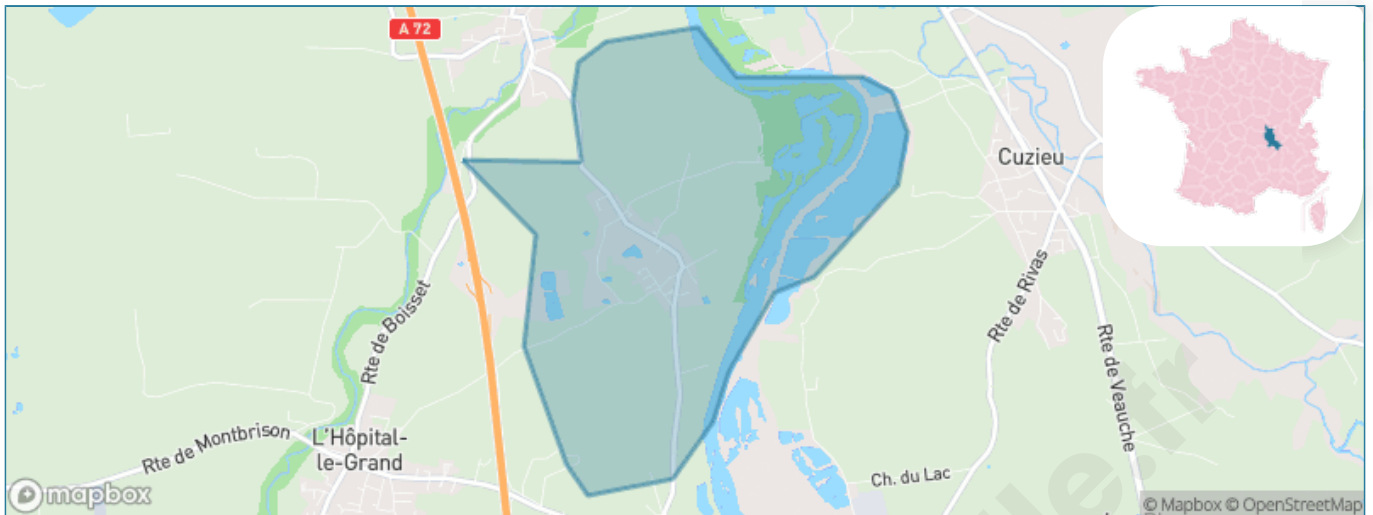
Présenté par

**BIEN** dans  
ma **VILLE** 

# Sommaire

Situation géographique .....	3
Statistiques sur la population .....	4
Evolution du nombre d'habitants .....	4
Tranche d'âge .....	5
0-14 ans .....	5
15-29 ans .....	5
30-44 ans .....	5
45-59 ans .....	5
60-74 ans .....	5
75-89 ans .....	5
90 ans et + .....	5
Activité professionnelle .....	5
Agriculteurs .....	5
Artisans, Commerçants .....	5
Cadres et sup. ....	5
Professions intermédiaires .....	5
Employé .....	5
Ouvrier .....	5
Retraité .....	5
Autres .....	5
Niveau de diplôme .....	6
Sans diplôme ou CEP .....	6
Brevet, BEPC, DNB .....	6
CAP-BEP ou équivalent .....	6
BAC ou équivalent .....	6
BAC+2 .....	6
BAC+3 ou +4 .....	6
BAC+5 ou plus .....	6
Composition des ménages .....	6
Couple sans enfant .....	6
Couple avec enfant(s) .....	6
Famille monoparentale .....	6
Colocation / Autre .....	6
Personnes seules .....	6
Profils électoraux .....	7
Premier tour .....	7
Sécurité .....	8
Evolution du nombre d'infractions .....	8
Pour comparer .....	9
Services à la population .....	10
Commerce .....	10
Éducation .....	10
Villes autour de Unias .....	12

# Situation géographique



## i Informations clés

- **Région** : Auvergne-Rhône-Alpes
- **Département** : Loire
- **Code postal** : 42210
- **Superficie** : 5 km<sup>2</sup>



**Loire**  
LE DÉPARTEMENT

# Statistiques sur la population



Nombre d'habitants

**469**



Age moyen

**38 ans**



Pop active

**44.8%**



Taux chômage

**3.5%**



Pop densité

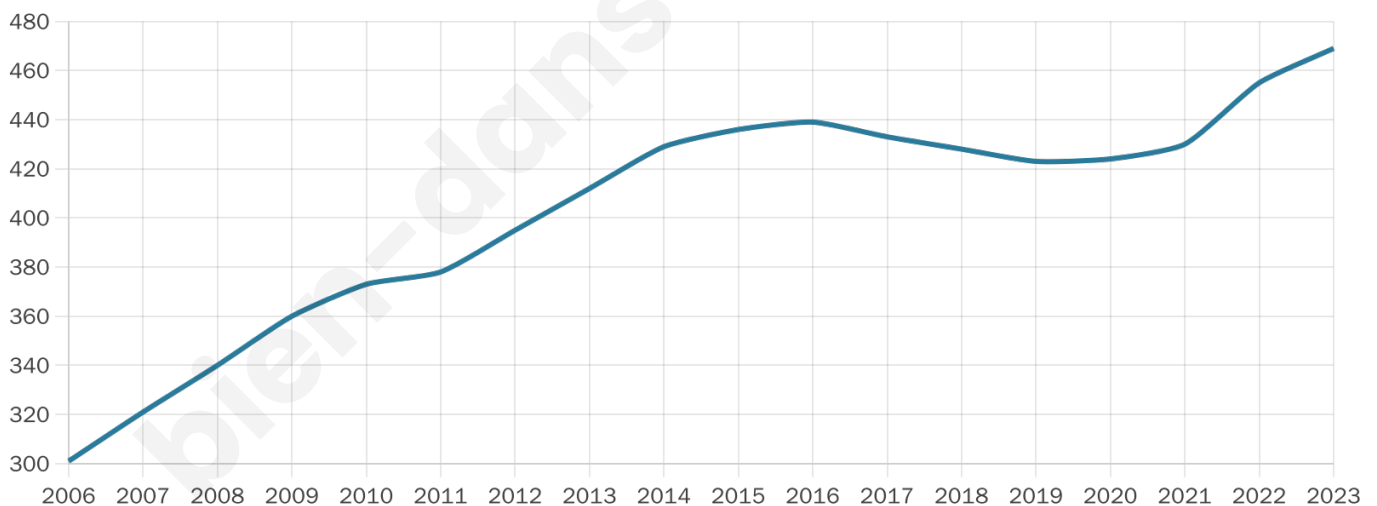
**94 h/km<sup>2</sup>**



Revenu moyen

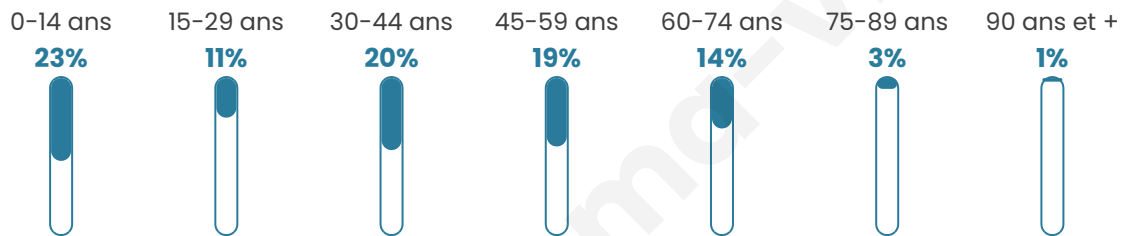
**24 630 €/an**

## Evolution du nombre d'habitants

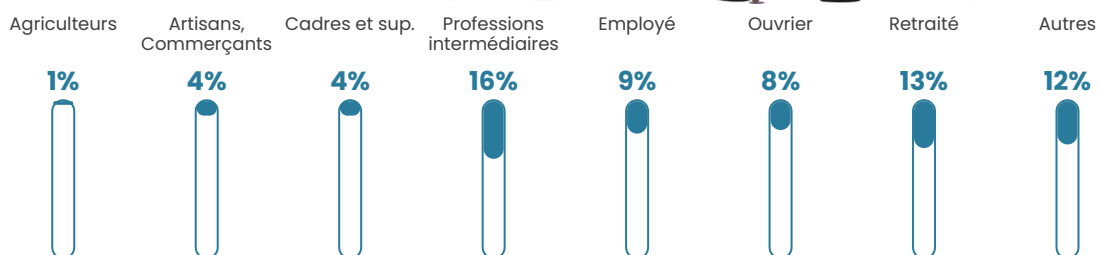


Sources : Institut national de la statistique et des études économiques (insee) selon Les dernières parutions officielles de 2024 portant sur les années 2020, 2021 et 2022.


## Tranche d'âge




## Activité professionnelle



## Niveau de diplôme



## Composition des ménages



# Profils électoraux

## Premier tour

	Marine LE PEN	32.85 %
	Emmanuel MACRON	28.52 %
	Jean-Luc MÉLENCHON	11.91 %
	Éric ZEMMOUR	8.66 %
	Valérie PÉCRESSE	5.78 %
	Yannick JADOT	3.25 %
	Fabien ROUSSEL	2.53 %
	Jean LASSALLE	2.53 %
	Nicolas DUPONT-AIGNAN	2.53 %
	Anne HIDALGO	0.72 %
	Nathalie ARTHAUD	0.36 %
	Philippe POUTOU	0.36 %



### 335 inscrits

Participation : 85.07%

Votes blancs : 1.75%

Votes nuls : 1.05%

## Second tour

	Emmanuel MACRON	52,74 %
	Marine LE PEN	47,26 %

### 336 inscrits

Participation : 76.79%

Votes blancs : 5.43%

Votes nuls : 2.71%

# Sécurité



Agressions physiques / sexuelles

0



Cambriolages

0



Vols / dégradations

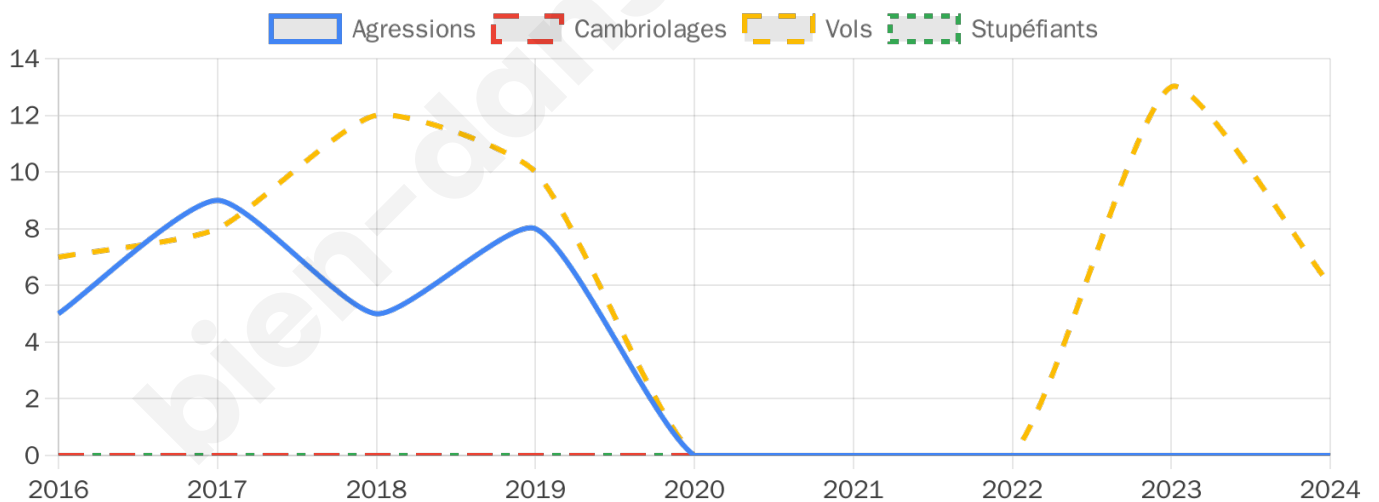
6



Stupéfiants

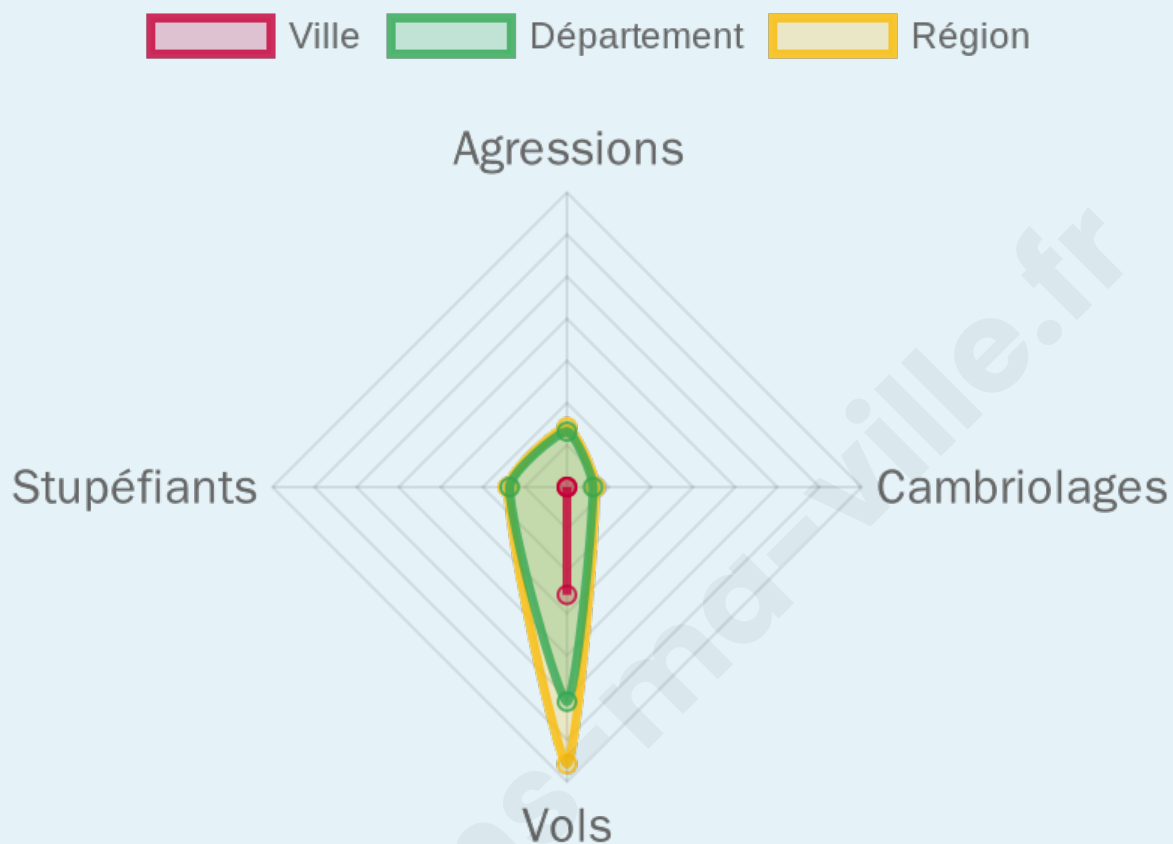
0

## Evolution du nombre d'infractions



## Pour comparer

(en proportion du nombre d'habitants)



Sources : Bases statistiques communale, départementale et régionale de la délinquance enregistrée par la police et la gendarmerie nationales selon les dernières parutions officielles de 2025 portant sur l'année 2024 ([data.gouv](https://data.gouv.fr)).

Agressions physiques / sexuelles : Violences sexuelles, coups et blessures volontaires intrafamiliaux, coups et blessures volontaires, autres coups, blessures volontaires et vols violents sans arme.

Cambriolages : Cambriolages de logements.

Vols : Vols avec armes, vols d'accessoires sur véhicules, vols dans les véhicules, vols de véhicules, vols sans violence contre des personnes, destructions, dégradations volontaires et escroqueries.

Stupéfiants : Trafic de stupéfiants dont (AFD) et usage de stupéfiants.

# Services à la population



## Commerce

Hypermarché	X <u>Andrézieux-Bouthéon</u> 9km
Supermarché	X <u>Montrond-les-Bains</u> 5km
Superette	X <u>Craintilleux</u> 2km
Boulangerie	X <u>Craintilleux</u> 2km
Boucherie	X <u>Montrond-les-Bains</u> 5km
Restaurant	X <u>L'Hôpital-le-Grand</u> 1km
Garage	<b>1</b>
Station-service	X <u>Montrond-les-Bains</u> 4km
Banque	X <u>Montrond-les-Bains</u> 5km
La poste	X <u>Craintilleux</u> 2km
Coiffeur	<b>1</b>
Tabac	X <u>Andrézieux-Bouthéon</u> 8km
Bars / discothèque	<b>2</b>
Bibliothèque	X <u>Feurs</u> 16km
Cinéma	X <u>Montrond-les-Bains</u> 5km
Vétérinaire	X <u>Craintilleux</u> 2km



## Santé

Pharmacie	X <u>Montrond-les-Bains</u> 5km
Hôpital	X <u>Andrézieux-Bouthéon</u> 9km
Laboratoire d'analyses médicales	X <u>Montrond-les-Bains</u> 5km
Etablissement pour handicapé EHPA	X <u>Montrond-les-Bains</u> 6km
Médecin	X <u>L'Hôpital-le-Grand</u> 1km
Dentiste	X <u>Montrond-les-Bains</u> 5km
Chirurgien	X <u>Saint-Just-Saint-Rambert</u> 10km
Dermatologue	X <u>Veauce</u> 7km
Anesthésiste	X <u>Mornand-en-Forez</u> 11km
Gastro-entérologue	X <u>Montbrison</u> 11km
Gynécologue	X <u>Saint-Just-Saint-Rambert</u> 10km
Cancérologue	X <u>Sainte-Foy-lès-Lyon</u> 48km
Neurologue	X <u>L'Étrat</u> 18km
Ophthalmologue	X <u>Andrézieux-Bouthéon</u> 8km
ORL	X <u>Andrézieux-Bouthéon</u> 9km
Cardiologue	X <u>Saint-Galmier</u> 8km
Pédiatre	X <u>Veauce</u> 7km
Pneumologue	X <u>Saint-Priest-en-Jarez</u> 18km
Psychologue	X <u>Saint-Galmier</u> 8km
Radiologue	X <u>Montbrison</u> 12km
Rhumatologue	X <u>Andrézieux-Bouthéon</u> 9km
Sage-femme	X <u>Saint-Galmier</u> 8km



## Éducation

Crèche	X <u>Craintilleux</u> 2km
Ecole maternelle Public	X <u>Montrond-les-Bains</u> 5km
Ecole maternelle Privé	X <u>Montbrison</u> 12km
Ecole primaire Public	<b>1</b>
Ecole primaire Privé	X <u>Veauce</u> 7km
Collège Public	X <u>Saint-Galmier</u> 6km
Collège Privé	X <u>Saint-Galmier</u> 8km
Lycée Public	X <u>Précieux</u> 5km
Lycée Privé	X <u>Montrond-les-Bains</u> 5km

Sources : Base Sirene des entreprises et de leurs établissements selon les dernières parutions officielles de 2025 portant sur l'année 2024 ([data.gouv](https://data.gouv.fr)). Liste, localisation et tarifs des professionnels de santé selon les dernières parutions officielles de 2025 portant sur l'année 2024 ([opendatasoft](https://opendatasoft.com)) et FINESS Extraction du Fichier des établissements selon les dernières parutions officielles de 2025 portant sur l'année 2024 ([data.gouv](https://data.gouv.fr)). Adresse et géolocalisation des établissements d'enseignement du premier et second degrés selon les dernières parutions officielles de 2025 portant sur l'année 2024 ([data.education.gouv](https://data.education.gouv.fr))

bien-dans-ma-ville.fr

## Villes autour de Unias

Ville	Habitants	Superficie	Pop densité	Pop active	Taux chômage	Revenu moyen	Prix immobilier
L'Hôpital-le-Grand	1 053	12 km <sup>2</sup>	88 h/km <sup>2</sup>	54.7%	2.1%	24 440 €/an	2 042 €/m <sup>2</sup>
Craintilleux (3 avis)	1 342	8 km <sup>2</sup>	168 h/km <sup>2</sup>	51.2%	2.6%	25 200 €/an	1 830 €/m <sup>2</sup>
Boisset-lès-Montrond	1 212	8 km <sup>2</sup>	152 h/km <sup>2</sup>	52.3%	2.6%	24 800 €/an	1 912 €/m <sup>2</sup>
Rivas	747	4 km <sup>2</sup>	187 h/km <sup>2</sup>	46.2%	2.8%	28 270 €/an	2 314 €/m <sup>2</sup>
Montrond-les-Bains (3 avis)	5 652	10 km <sup>2</sup>	565 h/km <sup>2</sup>	42.5%	2.5%	23 730 €/an	1 820 €/m <sup>2</sup>
Cuzieu (1 avis)	1 469	11 km <sup>2</sup>	134 h/km <sup>2</sup>	53.4%	2.2%	25 290 €/an	2 052 €/m <sup>2</sup>
Précieux	1 042	16 km <sup>2</sup>	65 h/km <sup>2</sup>	50.1%	3.4%	23 750 €/an	1 821 €/m <sup>2</sup>
Veauchette (2 avis)	1 235	7 km <sup>2</sup>	176 h/km <sup>2</sup>	48.7%	2.7%	25 070 €/an	2 230 €/m <sup>2</sup>
Grézieux-le-Fromental	254	10 km <sup>2</sup>	25 h/km <sup>2</sup>	47.6%	3.5%	24 080 €/an	1 779 €/m <sup>2</sup>
Chalain-le-Comtal	743	18 km <sup>2</sup>	41 h/km <sup>2</sup>	54%	2.3%	24 030 €/an	1 759 €/m <sup>2</sup>
Saint-André-le-Puy	1 530	8 km <sup>2</sup>	191 h/km <sup>2</sup>	45.6%	2.8%	23 630 €/an	1 985 €/m <sup>2</sup>
Marclopt	552	8 km <sup>2</sup>	69 h/km <sup>2</sup>	51.3%	2.9%	26 760 €/an	1 844 €/m <sup>2</sup>
Saint-Cyprien	2 415	7 km <sup>2</sup>	345 h/km <sup>2</sup>	49.2%	3.5%	24 580 €/an	2 120 €/m <sup>2</sup>
Veauche (11 avis)	8 975	10 km <sup>2</sup>	898 h/km <sup>2</sup>	45.4%	2.7%	24 910 €/an	2 263 €/m <sup>2</sup>
Saint-Galmier (9 avis)	5 829	19 km <sup>2</sup>	307 h/km <sup>2</sup>	46.5%	2.5%	26 680 €/an	2 116 €/m <sup>2</sup>

bien-dans-ma-ville.fr



# Vous aimez votre ville ? Notez-la !

Et faites-nous part de vos remarques constructives



Avec

**BIEN** dans ma **VILLE** 