



Version web

Ville de Ugny-l'Équipée

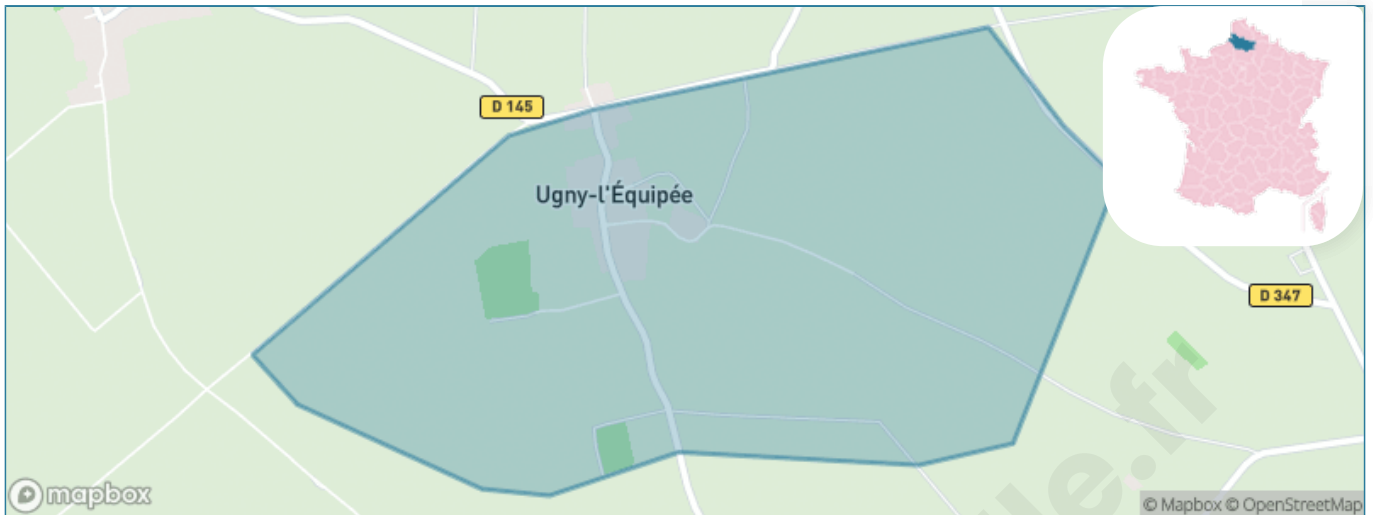
Présenté par

BIEN dans
ma **VILLE** 

Sommaire

Situation géographique	3
Statistiques sur la population	4
Evolution du nombre d'habitants	4
Tranche d'âge	5
0-14 ans	5
15-29 ans	5
30-44 ans	5
45-59 ans	5
60-74 ans	5
75-89 ans	5
90 ans et +	5
Activité professionnelle	5
Agriculteurs	5
Artisans, Commerçants	5
Cadres et sup.	5
Professions intermédiaires	5
Employé	5
Ouvrier	5
Retraité	5
Autres	5
Niveau de diplôme	6
Sans diplôme ou CEP	6
Brevet, BEPC, DNB	6
CAP-BEP ou équivalent	6
BAC ou équivalent	6
BAC+2	6
BAC+3 ou +4	6
BAC+5 ou plus	6
Composition des ménages	6
Couple sans enfant	6
Couple avec enfant(s)	6
Famille monoparentale	6
Colocation / Autre	6
Personnes seules	6
Profils électoraux	7
Premier tour	7
Sécurité	8
Evolution du nombre d'infractions	8
Pour comparer	9
Services à la population	10
Commerce	10
Éducation	10
Villes autour de Ugny-l'Équipée	11

Situation géographique



i Informations clés

- **Région** : Hauts-de-France
- **Département** : Somme
- **Code postal** : 80400
- **Superficie** : 2 km²



Statistiques sur la population



Nombre d'habitants

29



Age moyen

52 ans



Pop active

41.4%



Taux chômage

5.9%



Pop densité

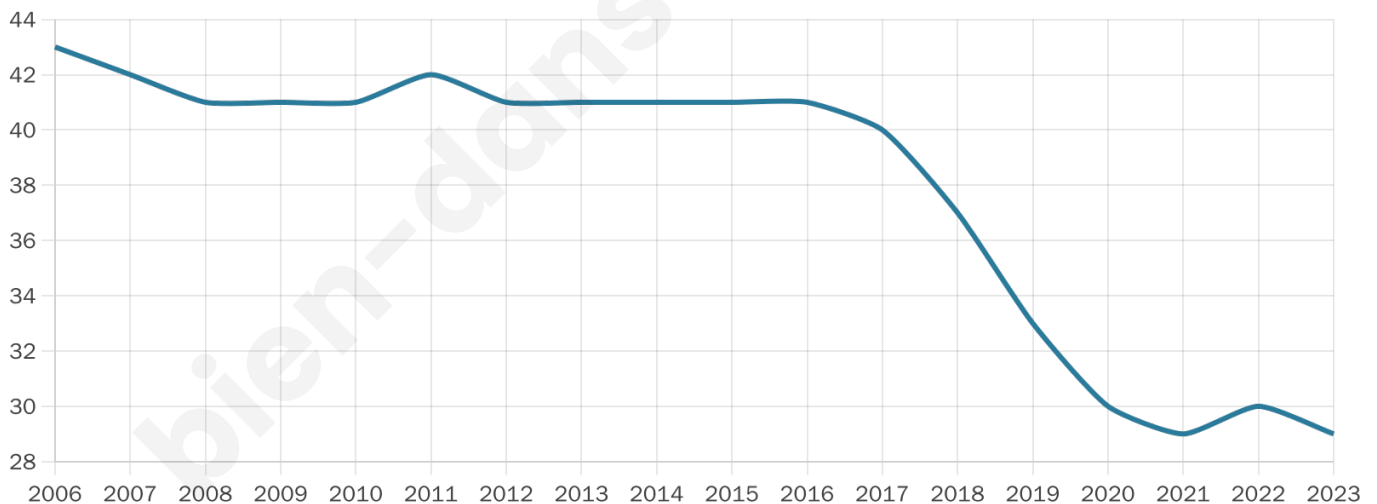
15 h/km²



Revenu moyen

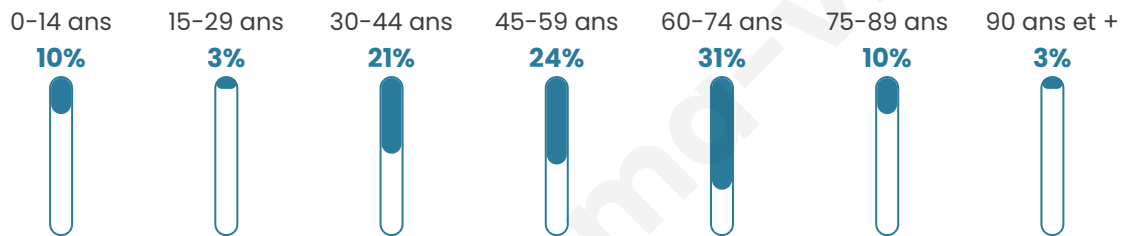
NC

Evolution du nombre d'habitants

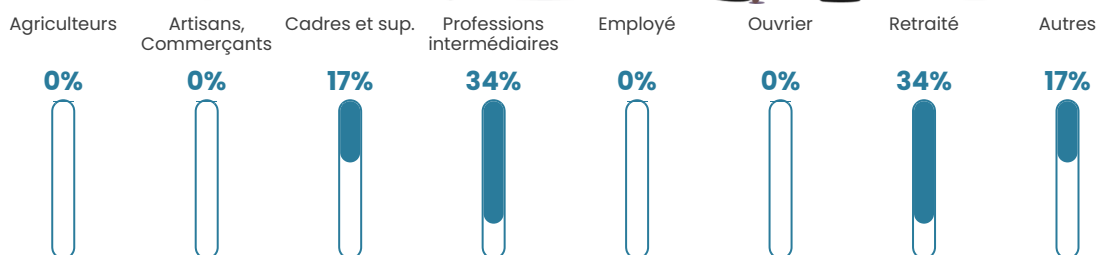


Sources : Institut national de la statistique et des études économiques (insee) selon Les dernières parutions officielles de 2024 portant sur les années 2020, 2021 et 2022.

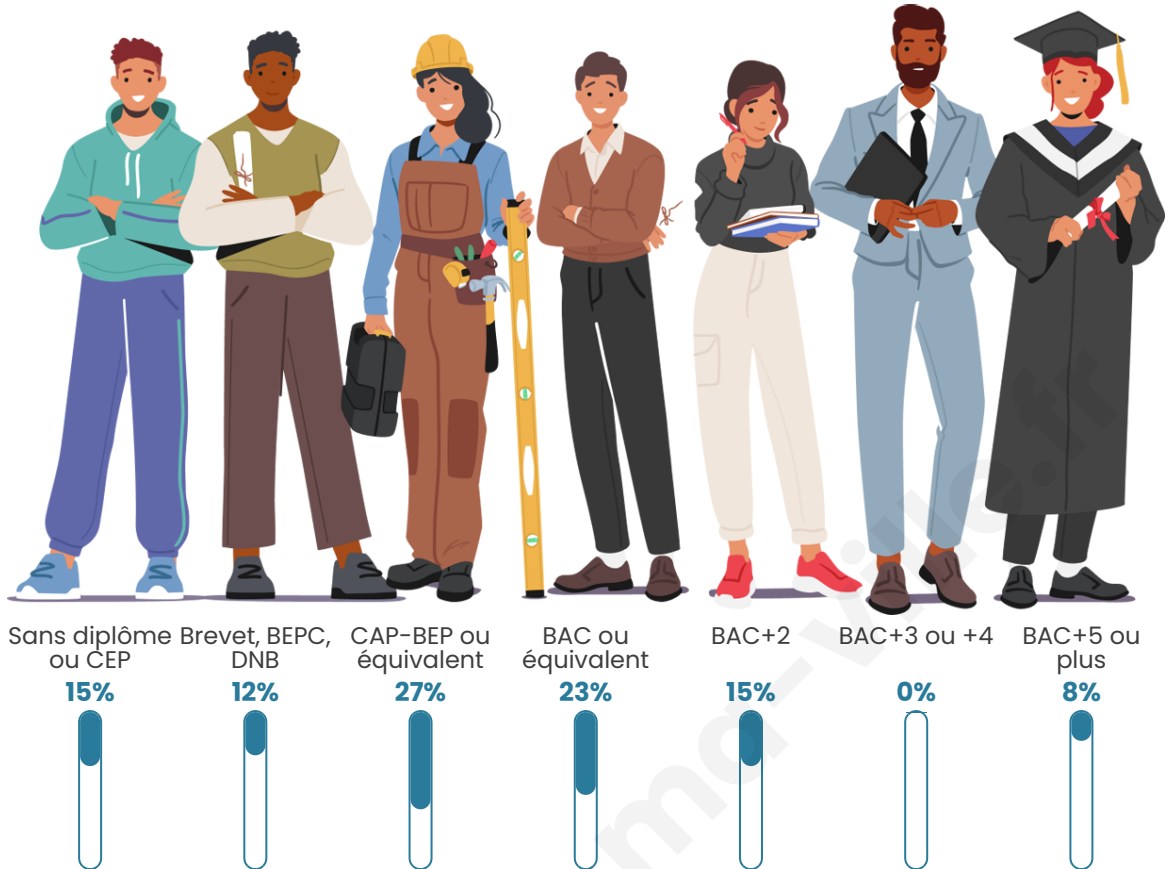
Tranche d'âge



Activité professionnelle



Niveau de diplôme















Composition des ménages



Profils électoraux



Premier tour

	Emmanuel MACRON	38.46 %
	Marine LE PEN	19.23 %
	Jean-Luc MÉLENCHON	11.54 %
	Valérie PÉCRESSÉ	11.54 %
	Fabien ROUSSEL	7.69 %
	Nicolas DUPONT- AIGNAN	7.69 %
	Éric ZEMMOUR	3.85 %
	Nathalie ARTHAUD	0.00 %
	Jean LASSALLE	0.00 %
	Anne HIDALGO	0.00 %
	Yannick JADOT	0.00 %
	Philippe POUTOU	0.00 %

29 inscrits

Participation : 93.1%
Votes blancs : 0.00%
Votes nuls : 3.70%

Second tour

	Emmanuel MACRON	61,54 %
	Marine LE PEN	38,46 %

29 inscrits

Participation : 100%
Votes blancs : 3.45%
Votes nuls : 6.9%

Sécurité



Agressions physiques / sexuelles

0



Cambriolages

0



Vols / dégradations

0



Stupéfiants

0

Evolution du nombre d'infractions



Pour comparer

(en proportion du nombre d'habitants)



Sources : Bases statistiques communale, départementale et régionale de la délinquance enregistrée par la police et la gendarmerie nationales selon les dernières parutions officielles de 2025 portant sur l'année 2024 ([data.gouv](https://data.gouv.fr)).

Agressions physiques / sexuelles : Violences sexuelles, coups et blessures volontaires intrafamiliaux, coups et blessures volontaires, autres coups, blessures volontaires et vols violents sans arme.

Cambriolages : Cambriolages de logements.

Vols : Vols avec armes, vols d'accessoires sur véhicules, vols dans les véhicules, vols de véhicules, vols sans violence contre des personnes, destructions, dégradations volontaires et escroqueries.

Stupéfiants : Trafic de stupéfiants dont (AFD) et usage de stupéfiants.

Services à la population



Commerce

Hypermarché	X <u>Muille-Villette</u> 9km
Supermarché	X <u>Étreillers</u> 7km
Superette	X <u>Matigny</u> 5km
Boulangerie	X <u>Monchy-Lagache</u> 4km
Boucherie	X <u>Ham</u> 6km
Restaurant	X <u>Croix-Moligneaux</u> 4km
Garage	X <u>Douilly</u> 3km
Station-service	X <u>Ham</u> 7km
Banque	X <u>Ham</u> 8km
La poste	X <u>Trefcon</u> 5km
Coiffeur	X <u>Monchy-Lagache</u> 4km
Tabac	X <u>Péronne</u> 14km
Bars / discothèque	X <u>Sancourt</u> 5km
Bibliothèque	X <u>Montescourt-Lizerolles</u> 16km
Cinéma	X <u>Ham</u> 8km
Vétérinaire	X <u>Matigny</u> 5km



Santé

Pharmacie	X <u>Étreillers</u> 7km
Hôpital	X <u>Ham</u> 8km
Laboratoire d'analyses médicales	X <u>Ham</u> 7km
Etablissement pour handicapé	X <u>Holnon</u> 11km
EHPA	X <u>Matigny</u> 5km
Médecin	X <u>Matigny</u> 5km
Dentiste	X <u>Ham</u> 8km
Chirurgien	X <u>Saint-Quentin</u> 15km
Dermatologue	X <u>Saint-Quentin</u> 15km
Anesthésiste	X <u>Saint-Quentin</u> 15km
Gastro-entérologue	X <u>Saint-Quentin</u> 15km
Gynécologue	X <u>Roisel</u> 15km
Cancérologue	X <u>Saint-Quentin</u> 18km
Neurologue	X <u>Saint-Quentin</u> 15km
Ophtalmologue	X <u>Saint-Quentin</u> 15km
ORL	X <u>Saint-Quentin</u> 15km
Cardiologue	X <u>Saint-Quentin</u> 15km
Pédiatre	X <u>Saint-Quentin</u> 15km
Pneumologue	X <u>Saint-Quentin</u> 15km
Psychologue	X <u>Saint-Quentin</u> 15km
Radiologue	X <u>Saint-Quentin</u> 15km
Rhumatologue	X <u>Péronne</u> 16km
Sage-femme	X <u>Ham</u> 8km



Éducation

Crèche	X <u>Étreillers</u> 7km
Ecole maternelle Public	X <u>Ham</u> 7km
Ecole maternelle Privé	X <u>Soissons</u> 53km
Ecole primaire Public	X <u>Monchy-Lagache</u> 4km
Ecole primaire Privé	X <u>Ham</u> 7km
Collège Public	X <u>Ham</u> 7km
Collège Privé	X <u>Ham</u> 7km
Lycée Public	X <u>Ham</u> 7km
Lycée Privé	X <u>Ham</u> 8km

Sources : Base Sirene des entreprises et de leurs établissements selon les dernières parutions officielles de 2025 portant sur l'année 2024 ([data.gouv](#)). Liste, localisation et tarifs des professionnels de santé selon les dernières parutions officielles de 2025 portant sur l'année 2024 ([opendatasoft](#)) et FINESS Extraction du Fichier des établissements selon les dernières parutions officielles de 2025 portant sur l'année 2024 ([data.gouv](#)). Adresse et géolocalisation des établissements d'enseignement du premier et second degrés selon les dernières parutions officielles de 2025 portant sur l'année 2024 ([data.education.gouv](#))

Villes autour de Ugny-l'Équipée

Ville	Habitants	Superficie	Pop densité	Pop active	Taux chômage	Revenu moyen	Prix immobilier
Lanchy	38	3 km ²	13 h/km ²	44.7%	5.3%	NC	NC
Foreste	166	4 km ²	42 h/km ²	41.6%	4.8%	18 850 €/an	857 €/m ²
Beauvois-en-Vermandois	263	7 km ²	38 h/km ²	44.9%	5.3%	22 740 €/an	1 243 €/m ²
Quivières	139	6 km ²	23 h/km ²	55.4%	11.5%	18 900 €/an	648 €/m ²
Monchy-Lagache	593	15 km ²	40 h/km ²	47.4%	8.4%	22 440 €/an	1 314 €/m ²
Villers-Saint-Christophe (1 avis)	418	9 km ²	46 h/km ²	45.7%	5.7%	23 520 €/an	1 144 €/m ²
Matigny	505	7 km ²	72 h/km ²	42.6%	4.6%	20 480 €/an	880 €/m ²
Germaine	84	4 km ²	21 h/km ²	47.6%	2.4%	NC	978 €/m ²
Aubigny-aux-Kaisnes	231	3 km ²	77 h/km ²	55.8%	9.5%	20 000 €/an	1 041 €/m ²
Tertry	145	4 km ²	36 h/km ²	46.9%	13.1%	23 680 €/an	888 €/m ²
Douilly	250	9 km ²	28 h/km ²	47.2%	10.4%	20 740 €/an	909 €/m ²
Vaux-en-Vermandois (1 avis)	142	3 km ²	47 h/km ²	54.2%	7.7%	23 880 €/an	1 000 €/m ²
Étreillers	1 157	8 km ²	145 h/km ²	42.1%	6.1%	23 170 €/an	1 321 €/m ²
Caulaincourt	143	6 km ²	24 h/km ²	50.3%	4.9%	24 290 €/an	806 €/m ²
Trefcon	80	4 km ²	20 h/km ²	47.5%	2.5%	NC	1 040 €/m ²

bien-dans-ma-ville.fr



Vous aimez votre ville ? Notez-la !

Et faites-nous part de vos remarques constructives



Avec

BIEN dans
ma **VILLE** 