



Version web

Ville de Uchaud

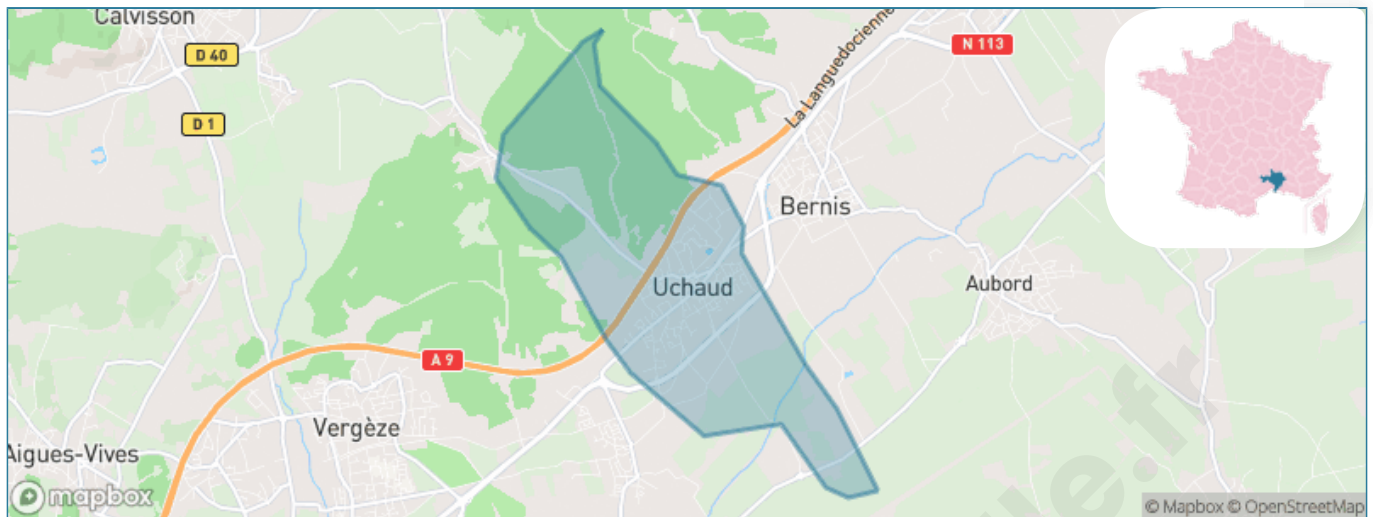
Présenté par

BIEN dans
ma **VILLE** 

Sommaire

Situation géographique	3
Statistiques sur la population	4
Evolution du nombre d'habitants	4
Tranche d'âge	5
0-14 ans	5
15-29 ans	5
30-44 ans	5
45-59 ans	5
60-74 ans	5
75-89 ans	5
90 ans et +	5
Activité professionnelle	5
Agriculteurs	5
Artisans, Commerçants	5
Cadres et sup.	5
Professions intermédiaires	5
Employé	5
Ouvrier	5
Retraité	5
Autres	5
Niveau de diplôme	6
Sans diplôme ou CEP	6
Brevet, BEPC, DNB	6
CAP-BEP ou équivalent	6
BAC ou équivalent	6
BAC+2	6
BAC+3 ou +4	6
BAC+5 ou plus	6
Composition des ménages	6
Couple sans enfant	6
Couple avec enfant(s)	6
Famille monoparentale	6
Colocation / Autre	6
Personnes seules	6
Profils électoraux	7
Premier tour	7
Sécurité	8
Evolution du nombre d'infractions	8
Pour comparer	9
Services à la population	10
Commerce	10
Éducation	10
Villes autour de Uchaud	11
Avis sur la ville de Uchaud	12
Moyenne par critère	12
Villes autour de Uchaud	12
Répartition des avis par note	12
Répartition des avis par note	12

Situation géographique



i Informations clés

- **Région** : Occitanie
- **Département** : Gard
- **Code postal** : 30620
- **Superficie** : 8 km²



Statistiques sur la population



Nombre d'habitants

4 879



Age moyen

41 ans



Pop active

46.1%



Taux chômage

10.6%



Pop densité

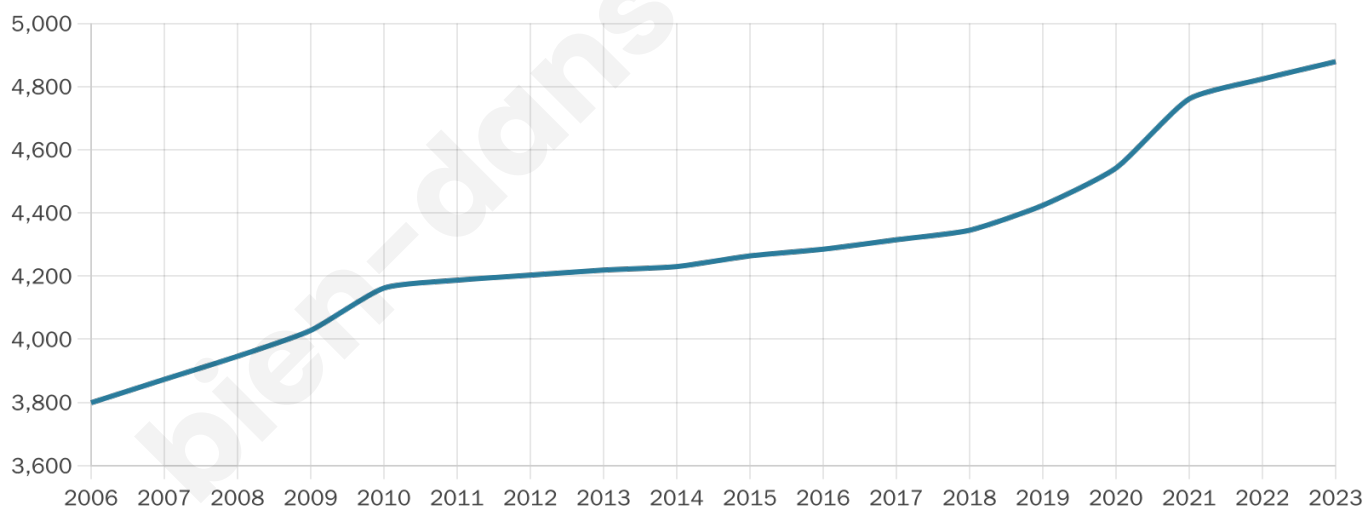
610 h/km²



Revenu moyen

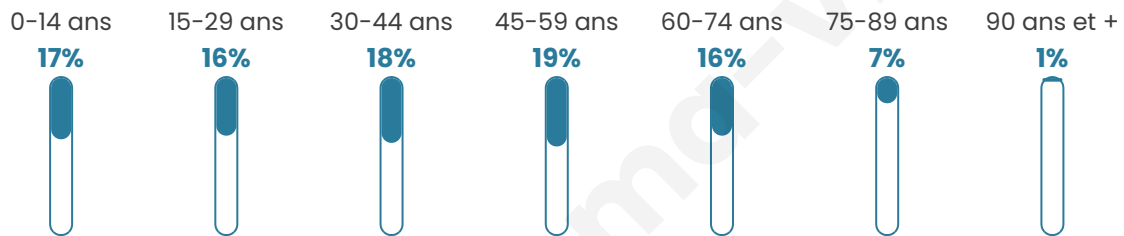
21 440 €/an

Evolution du nombre d'habitants

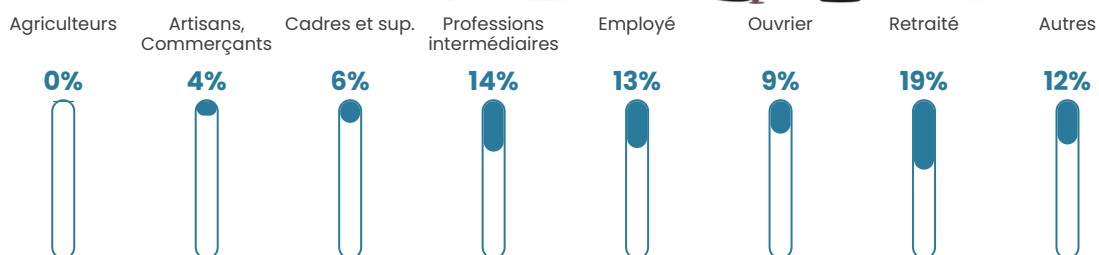


Sources : Institut national de la statistique et des études économiques (insee) selon Les dernières parutions officielles de 2024 portant sur les années 2020, 2021 et 2022.


Tranche d'âge




Activité professionnelle



Niveau de diplôme



Composition des ménages



Profils électoraux

Premier tour

	Marine LE PEN	40.70 %
	Jean-Luc MÉLENCHON	17.75 %
	Emmanuel MACRON	17.05 %
	Éric ZEMMOUR	10.80 %
	Jean LASSALLE	2.68 %
	Valérie PÉCRESSE	2.64 %
	Yannick JADOT	2.56 %
	Nicolas DUPONT-AIGNAN	1.98 %
	Fabien ROUSSEL	1.59 %
	Anne HIDALGO	1.17 %
	Nathalie ARTHAUD	0.58 %
	Philippe POUTOU	0.50 %



3 477 inscrits

Participation : 75.67%

Votes blancs : 1.48%

Votes nuls : 0.65%

Second tour

	Emmanuel MACRON	35,24 %
	Marine LE PEN	64,76 %

3 479 inscrits

Participation : 73.7%

Votes blancs : 5.77%

Votes nuls : 1.48%

Sécurité



Agressions physiques / sexuelles

16



Cambriolages

13



Vols / dégradations

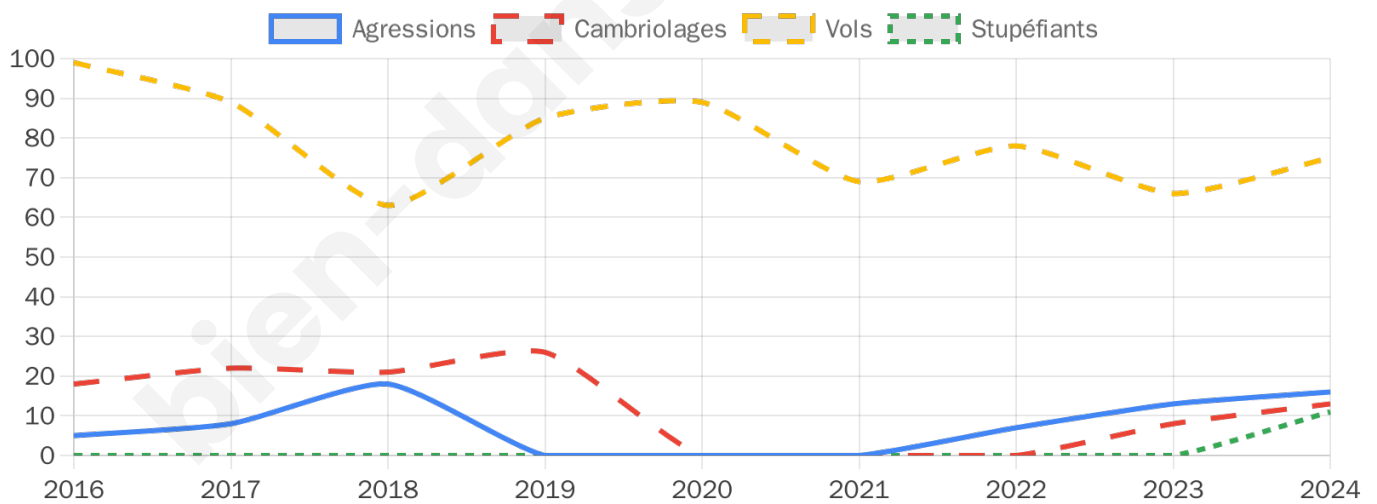
75



Stupéfiants

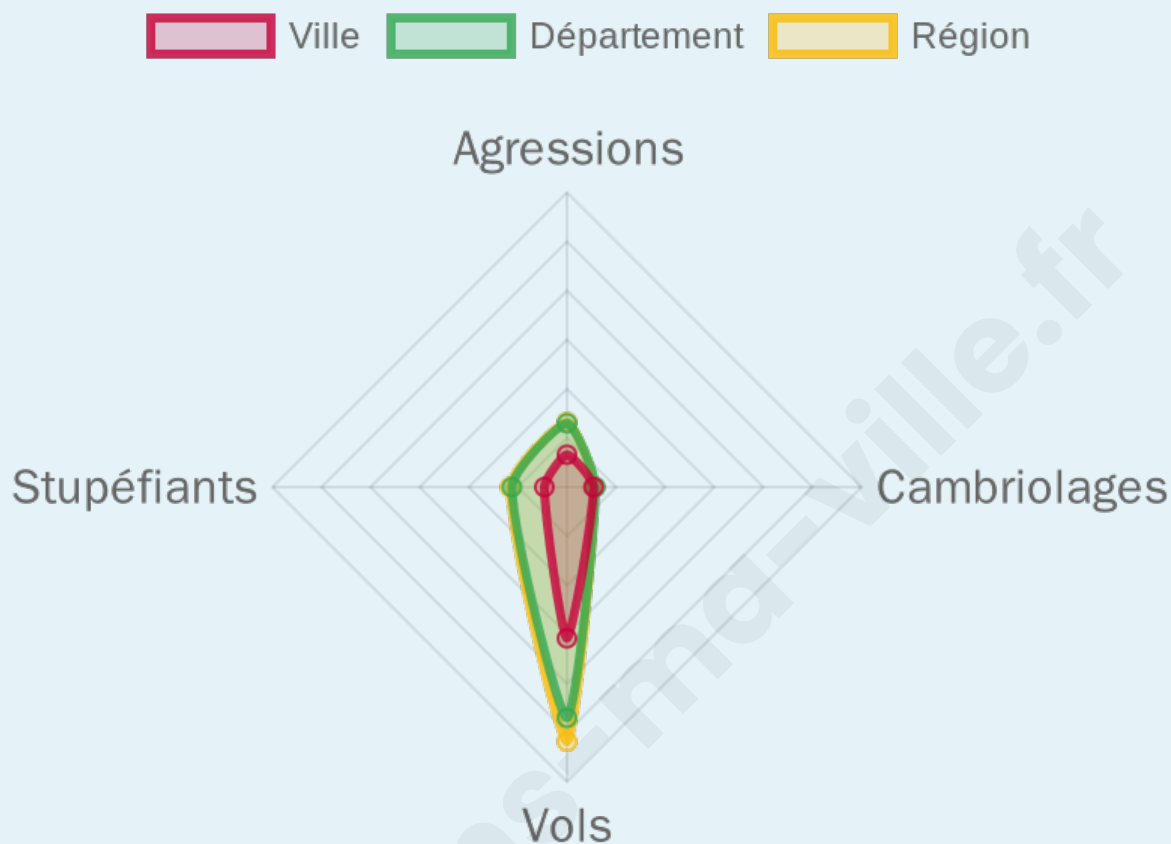
11

Evolution du nombre d'infractions



Pour comparer

(en proportion du nombre d'habitants)



Sources : Bases statistiques communale, départementale et régionale de la délinquance enregistrée par la police et la gendarmerie nationales selon les dernières parutions officielles de 2025 portant sur l'année 2024 ([data.gouv](https://data.gouv.fr)).

Agressions physiques / sexuelles : Violences sexuelles, coups et blessures volontaires intrafamiliaux, coups et blessures volontaires, autres coups, blessures volontaires et vols violents sans arme.

Cambriolages : Cambriolages de logements.

Vols : Vols avec armes, vols d'accessoires sur véhicules, vols dans les véhicules, vols de véhicules, vols sans violence contre des personnes, destructions, dégradations volontaires et escroqueries.

Stupéfiants : Trafic de stupéfiants dont (AFD) et usage de stupéfiants.

Services à la population



Commerce

Hypermarché	X <u>Milhaud</u> 5km
Supermarché	X <u>Vestric-et-Candiac</u> 1km
Superette	1
Boulangerie	1
Boucherie	X <u>Bernis</u> 2km
Restaurant	3
Garage	2
Station-service	X <u>Bernis</u> 2km
Banque	X <u>Vergèze</u> 4km
La poste	X <u>Bernis</u> 2km
Coiffeur	10
Tabac	X <u>Bernis</u> 2km
Bars / discothèque	1
Bibliothèque	X <u>Bernis</u> 2km
Cinéma	X <u>Aigues-Vives</u> 7km
Vétérinaire	X <u>Bernis</u> 2km



Santé

Pharmacie	2
Hôpital	X <u>Vauvert</u> 6km
Laboratoire d'analyses médicales	X <u>Vergèze</u> 4km
Etablissement pour handicapé	1
EHPA	X <u>Bernis</u> 2km
Médecin	4
Dentiste	3
Chirurgien	X <u>Nîmes</u> 9km
Dermatologue	X <u>Nîmes</u> 10km
Anesthésiste	X <u>Nîmes</u> 10km
Gastro-entérologue	X <u>Nîmes</u> 9km
Gynécologue	X <u>Nîmes</u> 9km
Cancérologue	X <u>Nîmes</u> 9km
Neurologue	X <u>Nîmes</u> 9km
Ophthalmologue	X <u>Vauvert</u> 6km
ORL	X <u>Nîmes</u> 9km
Cardiologue	X <u>Nîmes</u> 9km
Pédiatre	X <u>Milhaud</u> 6km
Pneumologue	X <u>Nîmes</u> 10km
Psychologue	X <u>Caveirac</u> 8km
Radiologue	X <u>Caveirac</u> 8km
Rhumatologue	X <u>Nîmes</u> 10km
Sage-femme	1



Éducation

Crèche	4
Ecole maternelle Public	1
Ecole maternelle Privé	X <u>Langlade</u> 6km
Ecole primaire Public	1
Ecole primaire Privé	X <u>Vergèze</u> 4km
Collège Public	X <u>Vergèze</u> 3km
Collège Privé	X <u>Vestric-et-Candiac</u> 4km
Lycée Public	X <u>Milhaud</u> 5km
Lycée Privé	X <u>Vestric-et-Candiac</u> 4km

Sources : Base Sirene des entreprises et de leurs établissements selon les dernières parutions officielles de 2025 portant sur l'année 2024 ([data.gouv](https://data.gouv.fr/)). Liste, localisation et tarifs des professionnels de santé selon les dernières parutions officielles de 2025 portant sur l'année 2024 ([opendatasoft](https://opendatasoft.com/)) et FINISS Extraction du Fichier des établissements selon les dernières parutions officielles de 2025 portant sur l'année 2024 ([data.gouv](https://data.gouv.fr/)). Adresse et géolocalisation des établissements d'enseignement du premier et second degrés selon les dernières parutions officielles de 2025 portant sur l'année 2024 ([data.education.gouv](https://data.education.gouv.fr/))

Villes autour de Uchaud

Ville	Habitants	Superficie	Pop densité	Pop active	Taux chômage	Revenu moyen	Prix immobilier
Bernis (7 avis)	3 286	12 km ²	274 h/km ²	48%	4.9%	23 200 €/an	2 347 €/m ²
Vestric-et-Candiac (1 avis)	1 354	10 km ²	135 h/km ²	47.4%	5.8%	22 380 €/an	2 428 €/m ²
Boissières (1 avis)	588	3 km ²	196 h/km ²	47.8%	3.1%	26 600 €/an	2 176 €/m ²
Codognan (4 avis)	2 529	4 km ²	632 h/km ²	47.6%	4.9%	24 070 €/an	2 379 €/m ²
Aubord (3 avis)	2 253	9 km ²	250 h/km ²	50.3%	5.8%	24 550 €/an	2 195 €/m ²
Vergèze (1 avis)	5 788	10 km ²	579 h/km ²	45.3%	4.6%	23 860 €/an	2 213 €/m ²
Milhaud (9 avis)	6 297	18 km ²	350 h/km ²	40.1%	5.4%	20 950 €/an	2 064 €/m ²
Nages-et-Solorgues (3 avis)	2 212	6 km ²	369 h/km ²	44.2%	3.3%	27 660 €/an	2 592 €/m ²
Beauvoisin (7 avis)	6 066	27 km ²	225 h/km ²	46%	4.5%	22 300 €/an	2 248 €/m ²
Mus (3 avis)	1 646	2 km ²	823 h/km ²	46.7%	4.5%	24 330 €/an	2 803 €/m ²
Langlade	2 329	9 km ²	259 h/km ²	43.3%	3.6%	27 220 €/an	2 465 €/m ²
Vauvert (9 avis)	11 671	109 km ²	107 h/km ²	43.4%	6.7%	19 990 €/an	2 002 €/m ²
Saint-Dionisy	1 058	3 km ²	353 h/km ²	50.9%	5.9%	26 170 €/an	2 086 €/m ²
Générac (2 avis)	4 046	24 km ²	169 h/km ²	47.5%	5.7%	23 110 €/an	2 040 €/m ²
Aigues-Vives (2 avis)	3 331	12 km ²	278 h/km ²	47.4%	4.1%	25 370 €/an	2 465 €/m ²

Avis sur la ville de Uchaud



Moyenne par critère



Villes autour de Uchaud

Ville	Note globale	Sécurité	Éducation	Sport Loisir	Environnement	Vie pratique
Bernis (7 avis)	2.7	3.3	2.9	1.9	3.1	2.1
Vestric-et-Candiac (1 avis)	2.2	2.0	3.0	1.0	4.0	1.0
Boissières (1 avis)	4.2	5.0	4.0	3.0	5.0	4.0
Codognan (4 avis)	3.5	3.0	4.0	3.8	3.3	3.5
Aubord (3 avis)	3.9	3.7	4.7	4.0	4.0	3.3
Vergèze (1 avis)	4.0	5.0	4.0	4.0	4.0	3.0
Milhaud (9 avis)	2.2	1.6	2.3	2.3	1.7	3.1
Nages-et-Solorgues (3 avis)	2.1	2.0	3.3	1.3	2.3	1.7
Beauvoisin (7 avis)	3.1	3.4	3.4	2.9	3.3	2.6
Mus (3 avis)	3.8	4.0	4.0	3.3	4.0	3.7
Langlade	-	-	-	-	-	-
Vauvert (9 avis)	3.6	3.4	3.6	3.8	3.8	3.6
Saint-Dionisy	-	-	-	-	-	-
Générac (2 avis)	4.5	4.5	4.5	4.5	4.5	4.5
Aigues-Vives (2 avis)	3.8	5.0	4.0	3.5	3.5	3.0



Vous aimez votre ville ? Notez-la !

Et faites-nous part de vos remarques constructives



Avec

BIEN dans ma **VILLE** 