



Version web

# Ville de Tupin-et-Semons

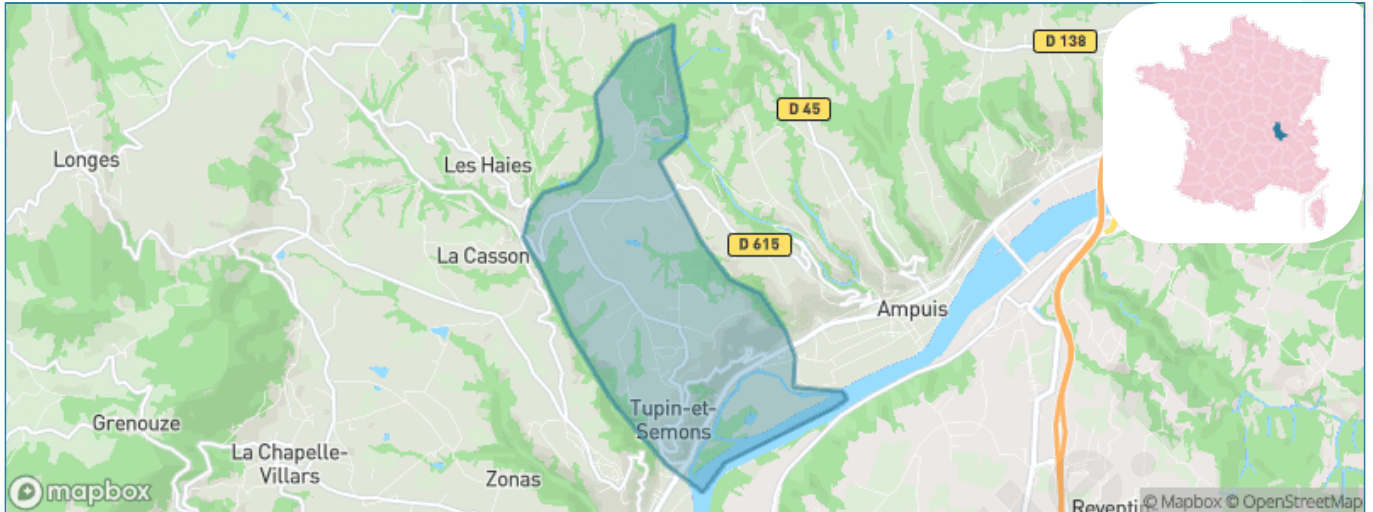
Présenté par

**BIEN** dans  
ma **VILLE** 

# Sommaire

Situation géographique .....	3
Statistiques sur la population .....	4
Evolution du nombre d'habitants .....	4
Tranche d'âge .....	5
0-14 ans .....	5
15-29 ans .....	5
30-44 ans .....	5
45-59 ans .....	5
60-74 ans .....	5
75-89 ans .....	5
90 ans et + .....	5
Activité professionnelle .....	5
Agriculteurs .....	5
Artisans, Commerçants .....	5
Cadres et sup. ....	5
Professions intermédiaires .....	5
Employé .....	5
Ouvrier .....	5
Retraité .....	5
Autres .....	5
Niveau de diplôme .....	6
Sans diplôme ou CEP .....	6
Brevet, BEPC, DNB .....	6
CAP-BEP ou équivalent .....	6
BAC ou équivalent .....	6
BAC+2 .....	6
BAC+3 ou +4 .....	6
BAC+5 ou plus .....	6
Composition des ménages .....	6
Couple sans enfant .....	6
Couple avec enfant(s) .....	6
Famille monoparentale .....	6
Colocation / Autre .....	6
Personnes seules .....	6
Profils électoraux .....	7
Premier tour .....	7
Sécurité .....	8
Evolution du nombre d'infractions .....	8
Pour comparer .....	9
Services à la population .....	10
Commerce .....	10
Éducation .....	10
Villes autour de Tupin-et-Semons .....	11

# Situation géographique



## i Informations clés

- **Région** : Auvergne-Rhône-Alpes
- **Département** : Rhône
- **Code postal** : 69420
- **Superficie** : 8 km<sup>2</sup>



**RHÔNE**  
LE DÉPARTEMENT

# Statistiques sur la population



Nombre d'habitants

**653**



Age moyen

**40 ans**



Pop active

**49.3%**



Taux chômage

**3.4%**



Pop densité

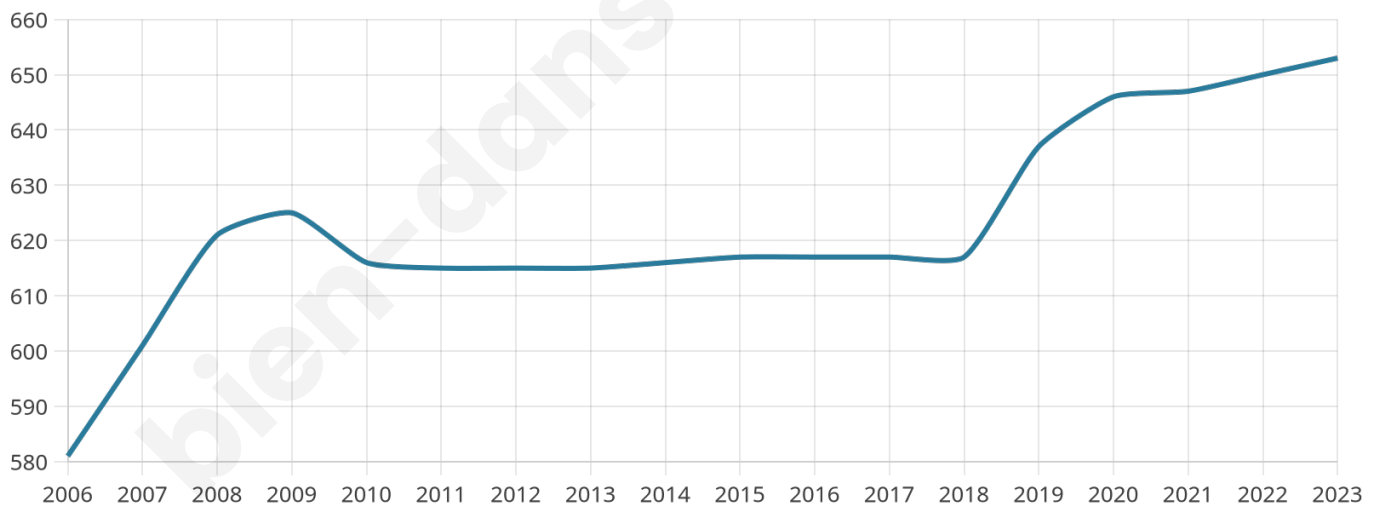
**82 h/km<sup>2</sup>**



Revenu moyen

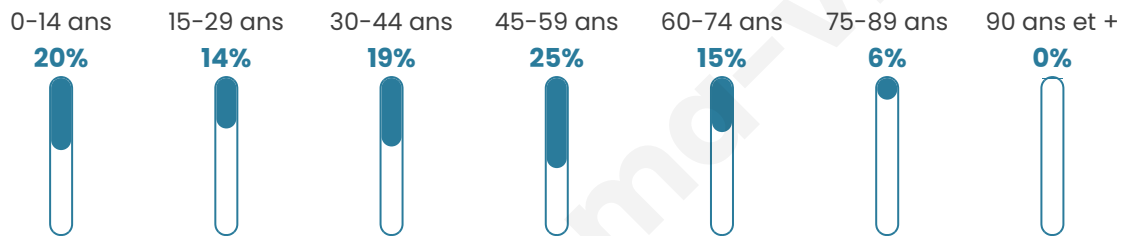
**27 690 €/an**

## Evolution du nombre d'habitants

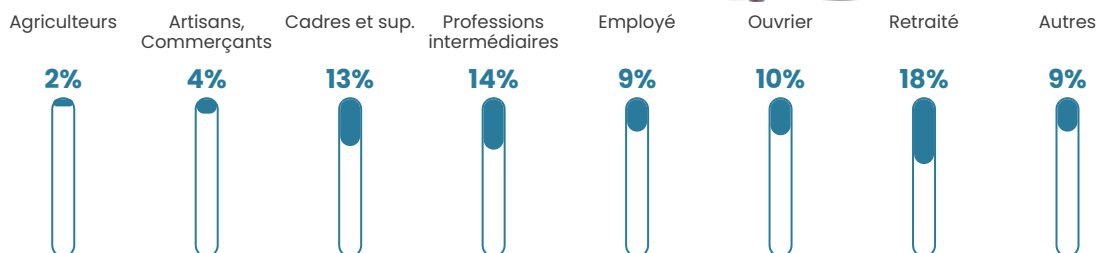


Sources : Institut national de la statistique et des études économiques (insee) selon Les dernières parutions officielles de 2024 portant sur les années 2020, 2021 et 2022.

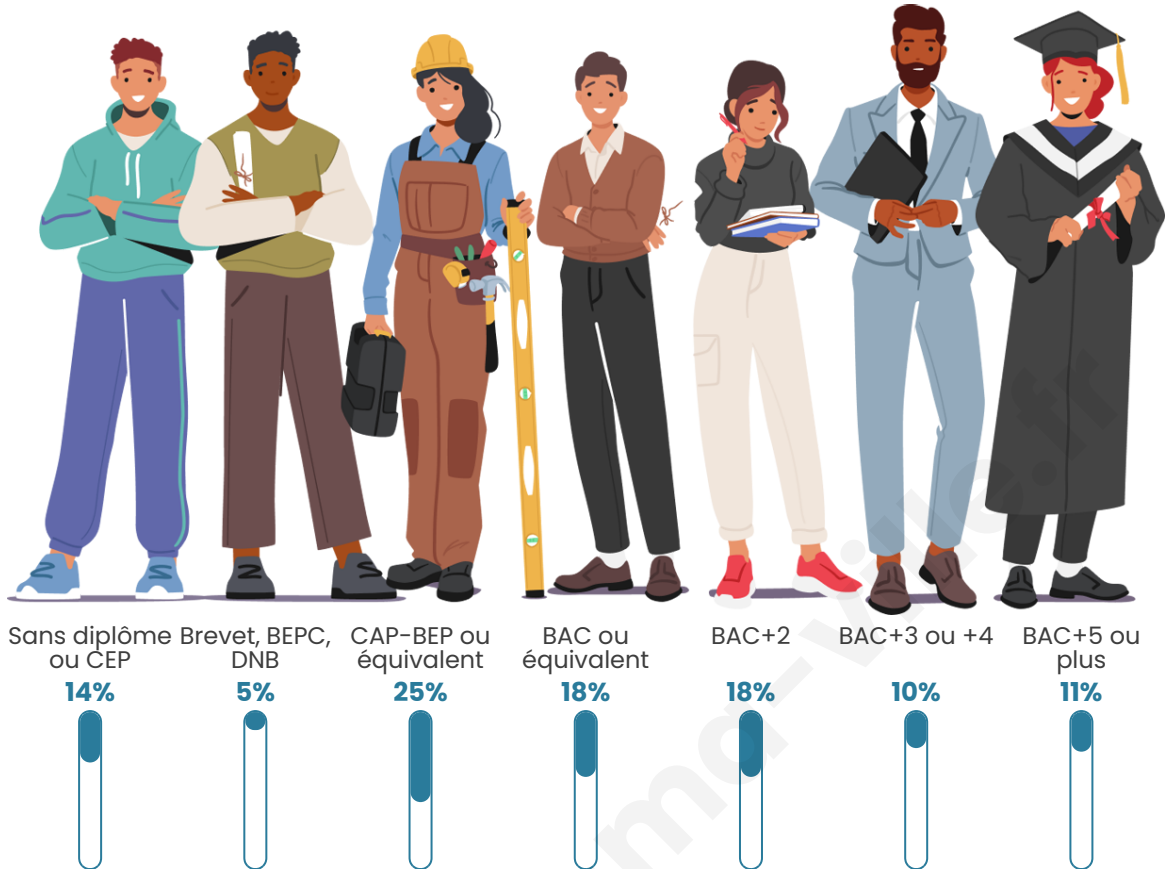
## Tranche d'âge




## Activité professionnelle



## Niveau de diplôme













## Composition des ménages



# Profils électoraux

## Premier tour

	Marine LE PEN	28.93 %
	Emmanuel MACRON	27.68 %
	Jean-Luc MÉLENCHON	12.72 %
	Éric ZEMMOUR	9.73 %
	Valérie PÉCRESE	7.73 %
	Yannick JADOT	5.74 %
	Jean LASSALLE	2.74 %
	Anne HIDALGO	2.74 %
	Fabien ROUSSEL	0.75 %
	Nathalie ARTHAUD	0.50 %
	Nicolas DUPONT-AIGNAN	0.50 %
	Philippe POUTOU	0.25 %



### 517 inscrits

Participation : 79.5%

Votes blancs : 1.95%

Votes nuls : 0.49%

## Second tour

	Emmanuel MACRON	55,71 %
	Marine LE PEN	44,29 %

### 517 inscrits

Participation : 76.4%

Votes blancs : 4.56%

Votes nuls : 2.28%

# Sécurité



Agressions physiques / sexuelles

0



Cambriolages

0



Vols / dégradations

0



Stupéfiants

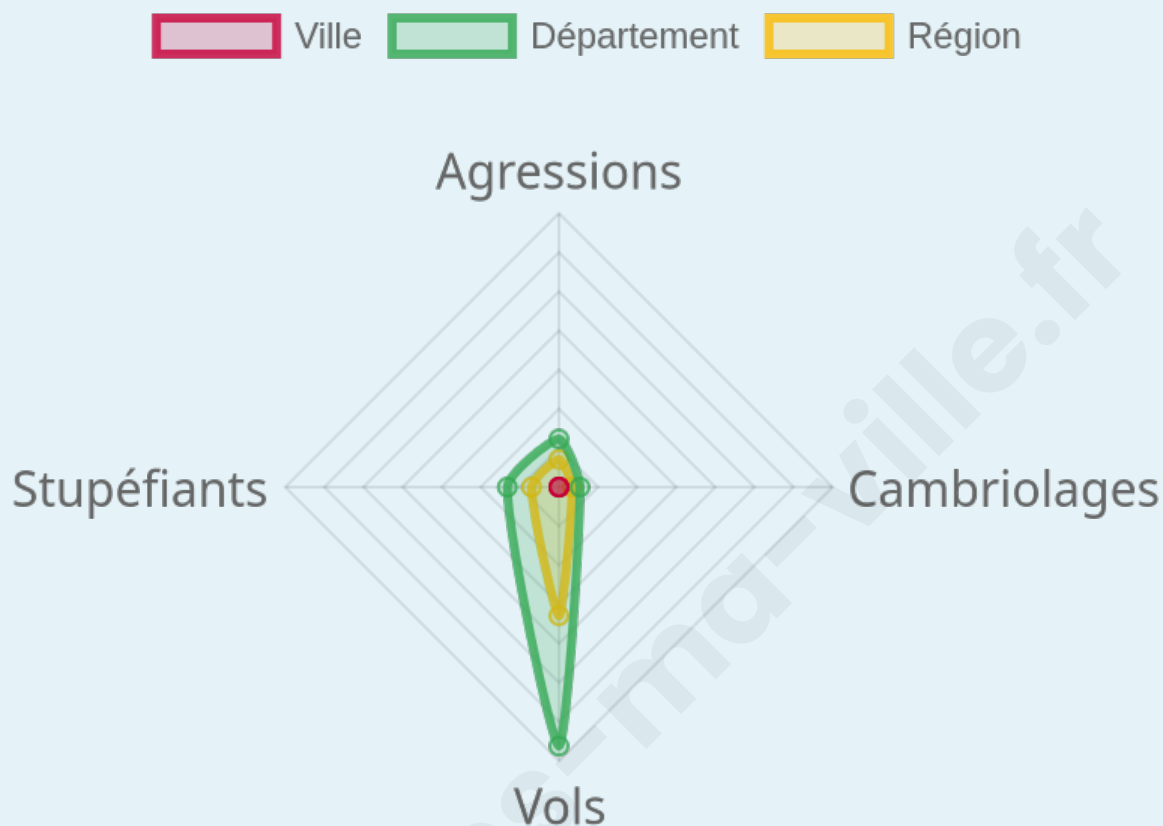
0

## Evolution du nombre d'infractions



## Pour comparer

(en proportion du nombre d'habitants)



Sources : Bases statistiques communale, départementale et régionale de la délinquance enregistrée par la police et la gendarmerie nationales selon les dernières parutions officielles de 2025 portant sur l'année 2024 ([data.gouv](https://data.gouv.fr)).

Agressions physiques / sexuelles : Violences sexuelles, coups et blessures volontaires intrafamiliaux, coups et blessures volontaires, autres coups, blessures volontaires et vols violents sans arme.

Cambriolages : Cambriolages de logements.

Vols : Vols avec armes, vols d'accessoires sur véhicules, vols dans les véhicules, vols de véhicules, vols sans violence contre des personnes, destructions, dégradations volontaires et escroqueries.

Stupéfiants : Trafic de stupéfiants dont (AFD) et usage de stupéfiants.

# Services à la population



## Commerce

Hypermarché	X <u>Saint-Clair-du-Rhône</u> 5km
Supermarché	X <u>Chonas-l'Amballan</u> 3km
Superette	X <u>Ampuis</u> 1km
Boulangerie	X <u>Ampuis</u> 1km
Boucherie	X <u>Condrieu</u> 3km
Restaurant	<b>2</b>
Garage	<b>1</b>
Station-service	X <u>Ampuis</u> 1km
Banque	X <u>Ampuis</u> 1km
La poste	X <u>Ampuis</u> 1km
Coiffeur	X <u>Ampuis</u> 1km
Tabac	X <u>Ampuis</u> 1km
Bars / discothèque	X <u>Ampuis</u> 1km
Bibliothèque	X <u>Les Haies</u> 5km
Cinéma	X <u>Saint-Clair-du-Rhône</u> 4km
Vétérinaire	X <u>Condrieu</u> 3km



## Santé

Pharmacie	X <u>Ampuis</u> 1km
Hôpital	X <u>Vienne</u> 8km
Laboratoire d'analyses médicales	X <u>Condrieu</u> 3km
Etablissement pour handicapé	X <u>Ampuis</u> 1km
EHPA	X <u>Ampuis</u> 1km
Médecin	X <u>Ampuis</u> 1km
Dentiste	X <u>Ampuis</u> 1km
Chirurgien	X <u>Sainte-Colombe</u> 6km
Dermatologue	X <u>Saint-Maurice-l'Exil</u> 11km
Anesthésiste	X <u>Sainte-Colombe</u> 6km
Gastro-entérologue	X <u>Vienne</u> 7km
Gynécologue	X <u>Sainte-Colombe</u> 6km
Cancérologue	X <u>Lyon</u> 29km
Neurologue	X <u>Vienne</u> 7km
Ophtalmologue	X <u>Sainte-Colombe</u> 6km
ORL	X <u>Saint-Romain-en-Gal</u> 7km
Cardiologue	X <u>Vienne</u> 6km
Pédiatre	X <u>Vienne</u> 6km
Pneumologue	X <u>Vienne</u> 7km
Psychologue	X <u>Vienne</u> 7km
Radiologue	X <u>Sainte-Colombe</u> 6km
Rhumatologue	X <u>Sainte-Colombe</u> 6km
Sage-femme	X <u>Ampuis</u> 1km



## Éducation

Crèche	X <u>Ampuis</u> 1km
Ecole maternelle Public	X <u>Ampuis</u> 1km
Ecole maternelle Privé	X <u>Lyon</u> 29km
Ecole primaire Public	<b>1</b>
Ecole primaire Privé	X <u>Condrieu</u> 3km
Collège Public	X <u>Condrieu</u> 2km
Collège Privé	X <u>Condrieu</u> 3km
Lycée Public	X <u>Vienne</u> 5km
Lycée Privé	X <u>Vienne</u> 7km

Sources : Base Sirene des entreprises et de leurs établissements selon les dernières parutions officielles de 2025 portant sur l'année 2024 ([data.gouv](#)). Liste, localisation et tarifs des professionnels de santé selon les dernières parutions officielles de 2025 portant sur l'année 2024 ([opendatasoft](#)) et FINISS Extraction du Fichier des établissements selon les dernières parutions officielles de 2025 portant sur l'année 2024 ([data.gouv](#)). Adresse et géolocalisation des établissements d'enseignement du premier et second degrés selon les dernières parutions officielles de 2025 portant sur l'année 2024 ([data.education.gouv](#))

## Villes autour de Tupin-et-Semons

Ville	Habitants	Superficie	Pop densité	Pop active	Taux chômage	Revenu moyen	Prix immobilier
Ampuis (5 avis)	2 769	15 km <sup>2</sup>	185 h/km <sup>2</sup>	48.4%	2.4%	26 440 €/an	2 072 €/m <sup>2</sup>
Chonas-l'Amballan (1 avis)	1 729	7 km <sup>2</sup>	247 h/km <sup>2</sup>	48%	3.5%	28 690 €/an	2 236 €/m <sup>2</sup>
Reventin-Vaugris	2 035	18 km <sup>2</sup>	113 h/km <sup>2</sup>	49.8%	3.7%	26 300 €/an	2 129 €/m <sup>2</sup>
Saint-Prim	1 478	7 km <sup>2</sup>	211 h/km <sup>2</sup>	46.4%	3.5%	27 870 €/an	2 041 €/m <sup>2</sup>
Les Roches-de-Condrieu	2 055	1 km <sup>2</sup>	2 055 h/km <sup>2</sup>	46.4%	4.2%	22 780 €/an	2 832 €/m <sup>2</sup>
Condrieu (5 avis)	3 957	9 km <sup>2</sup>	440 h/km <sup>2</sup>	43.4%	3.9%	23 490 €/an	2 077 €/m <sup>2</sup>
Les Haies	723	16 km <sup>2</sup>	45 h/km <sup>2</sup>	56.6%	1.7%	25 590 €/an	2 076 €/m <sup>2</sup>
Vérin	666	3 km <sup>2</sup>	222 h/km <sup>2</sup>	52.4%	5.1%	26 600 €/an	1 758 €/m <sup>2</sup>
Saint-Michel-sur-Rhône	888	5 km <sup>2</sup>	178 h/km <sup>2</sup>	48.2%	3.4%	26 840 €/an	2 337 €/m <sup>2</sup>
Saint-Cyr-sur-le-Rhône	1 286	6 km <sup>2</sup>	214 h/km <sup>2</sup>	46.7%	2.4%	31 000 €/an	3 162 €/m <sup>2</sup>
Saint-Clair-du-Rhône (4 avis)	3 778	7 km <sup>2</sup>	540 h/km <sup>2</sup>	46.8%	4%	24 810 €/an	2 043 €/m <sup>2</sup>
Les Côtes-d'Arey (3 avis)	2 023	24 km <sup>2</sup>	84 h/km <sup>2</sup>	49.3%	2.5%	29 200 €/an	2 357 €/m <sup>2</sup>
Saint-Alban-du-Rhône	965	3 km <sup>2</sup>	322 h/km <sup>2</sup>	49.2%	5%	24 230 €/an	2 044 €/m <sup>2</sup>
Auberives-sur-Varèze	1 501	7 km <sup>2</sup>	214 h/km <sup>2</sup>	51.6%	4.6%	24 310 €/an	1 880 €/m <sup>2</sup>
Vienne (32 avis)	31 778	22 km <sup>2</sup>	1 444 h/km <sup>2</sup>	44.9%	5.3%	21 320 €/an	2 024 €/m <sup>2</sup>

bien-dans-ma-ville.fr



# **Vous aimez votre ville ? Notez-la !**

Et faites-nous part de vos remarques constructives



Avec

**BIEN** dans ma **VILLE** 