



Version web

# Ville de Tully

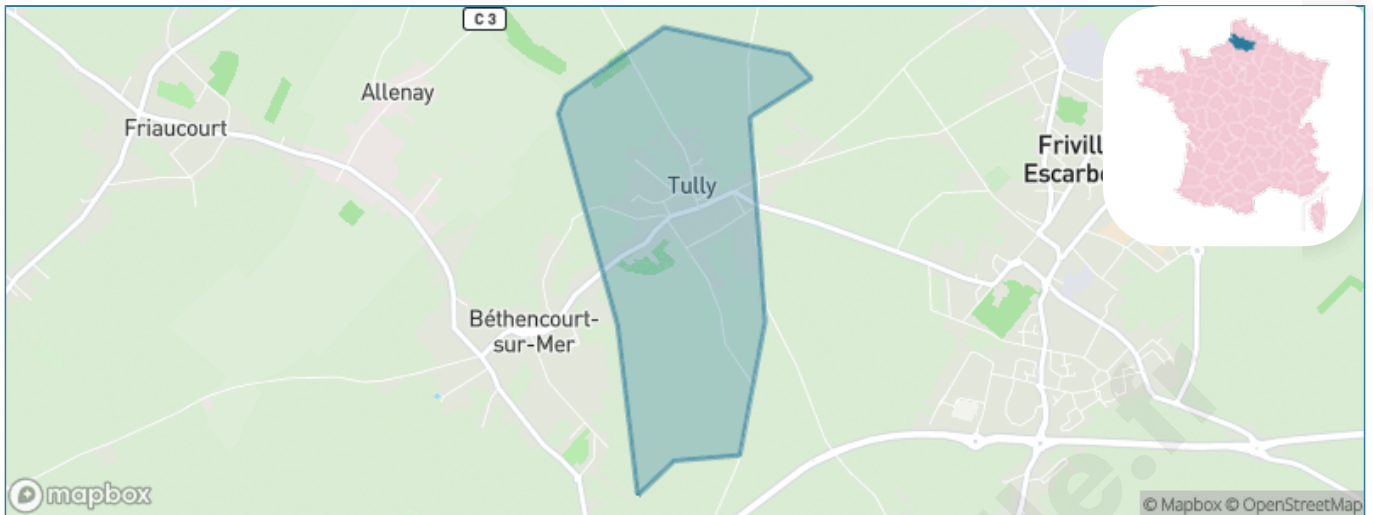
Présenté par

**BIEN** dans  
ma **VILLE** 

# Sommaire

Situation géographique .....	3
Statistiques sur la population .....	4
Evolution du nombre d'habitants .....	4
Tranche d'âge .....	5
0-14 ans .....	5
15-29 ans .....	5
30-44 ans .....	5
45-59 ans .....	5
60-74 ans .....	5
75-89 ans .....	5
90 ans et + .....	5
Activité professionnelle .....	5
Agriculteurs .....	5
Artisans, Commerçants .....	5
Cadres et sup. ....	5
Professions intermédiaires .....	5
Employé .....	5
Ouvrier .....	5
Retraité .....	5
Autres .....	5
Niveau de diplôme .....	6
Sans diplôme ou CEP .....	6
Brevet, BEPC, DNB .....	6
CAP-BEP ou équivalent .....	6
BAC ou équivalent .....	6
BAC+2 .....	6
BAC+3 ou +4 .....	6
BAC+5 ou plus .....	6
Composition des ménages .....	6
Couple sans enfant .....	6
Couple avec enfant(s) .....	6
Famille monoparentale .....	6
Colocation / Autre .....	6
Personnes seules .....	6
Profils électoraux .....	7
Premier tour .....	7
Sécurité .....	8
Evolution du nombre d'infractions .....	8
Pour comparer .....	9
Services à la population .....	10
Commerce .....	10
Éducation .....	10
Villes autour de Tully .....	12

# Situation géographique



## i Informations clés

- **Région** : Hauts-de-France
- **Département** : Somme
- **Code postal** : 80530
- **Superficie** : 1 km<sup>2</sup>



# Statistiques sur la population



Nombre d'habitants

**549**



Age moyen

**45 ans**



Pop active

**45.4%**



Taux chômage

**8.5%**



Pop densité

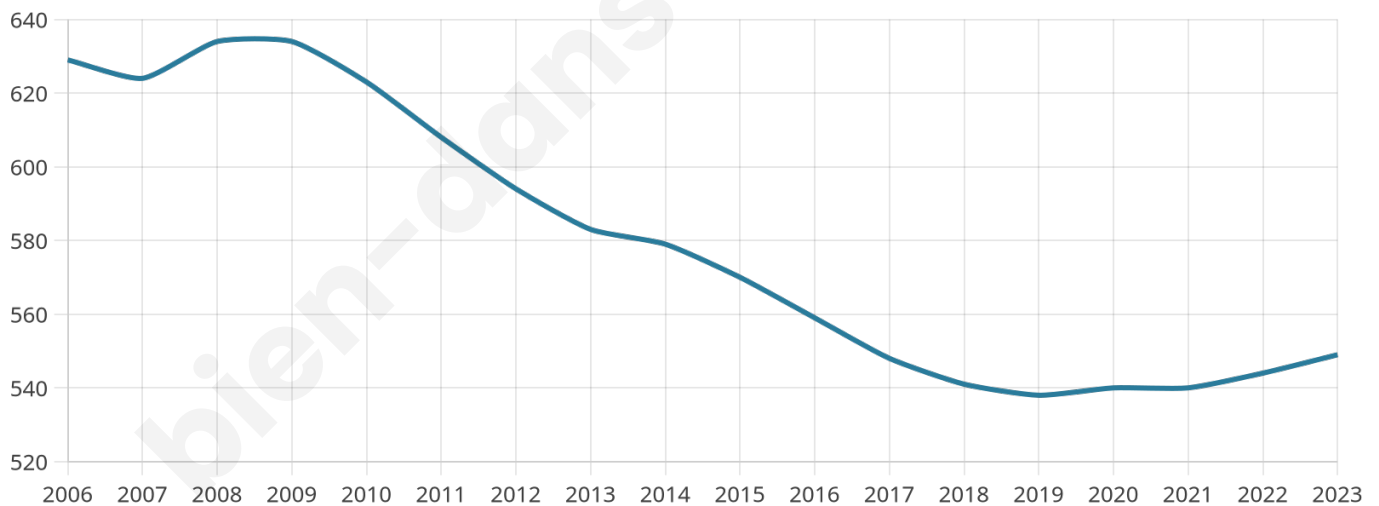
**549 h/km<sup>2</sup>**



Revenu moyen

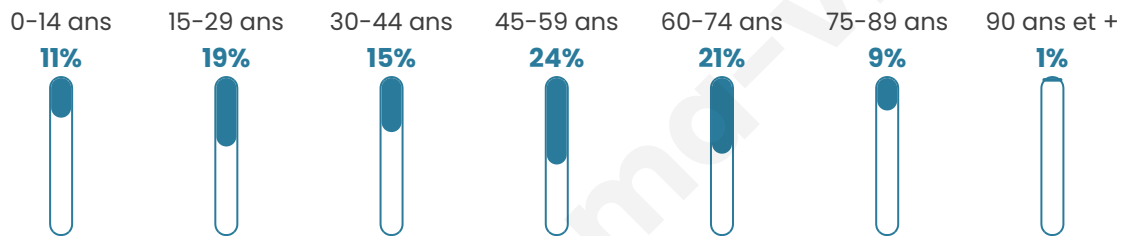
**20 960 €/an**

## Evolution du nombre d'habitants

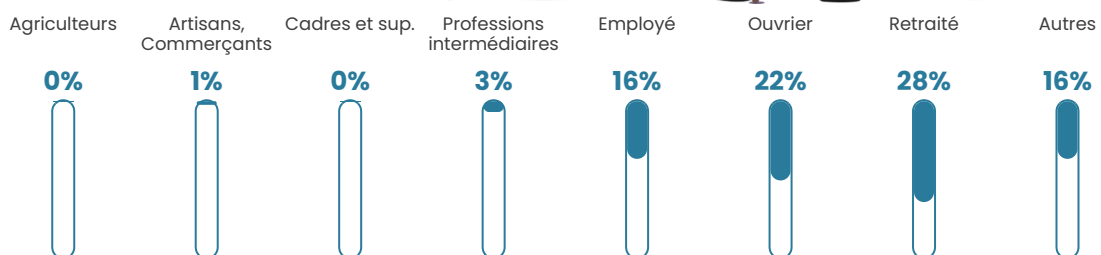


Sources : Institut national de la statistique et des études économiques (insee) selon Les dernières parutions officielles de 2024 portant sur les années 2020, 2021 et 2022.

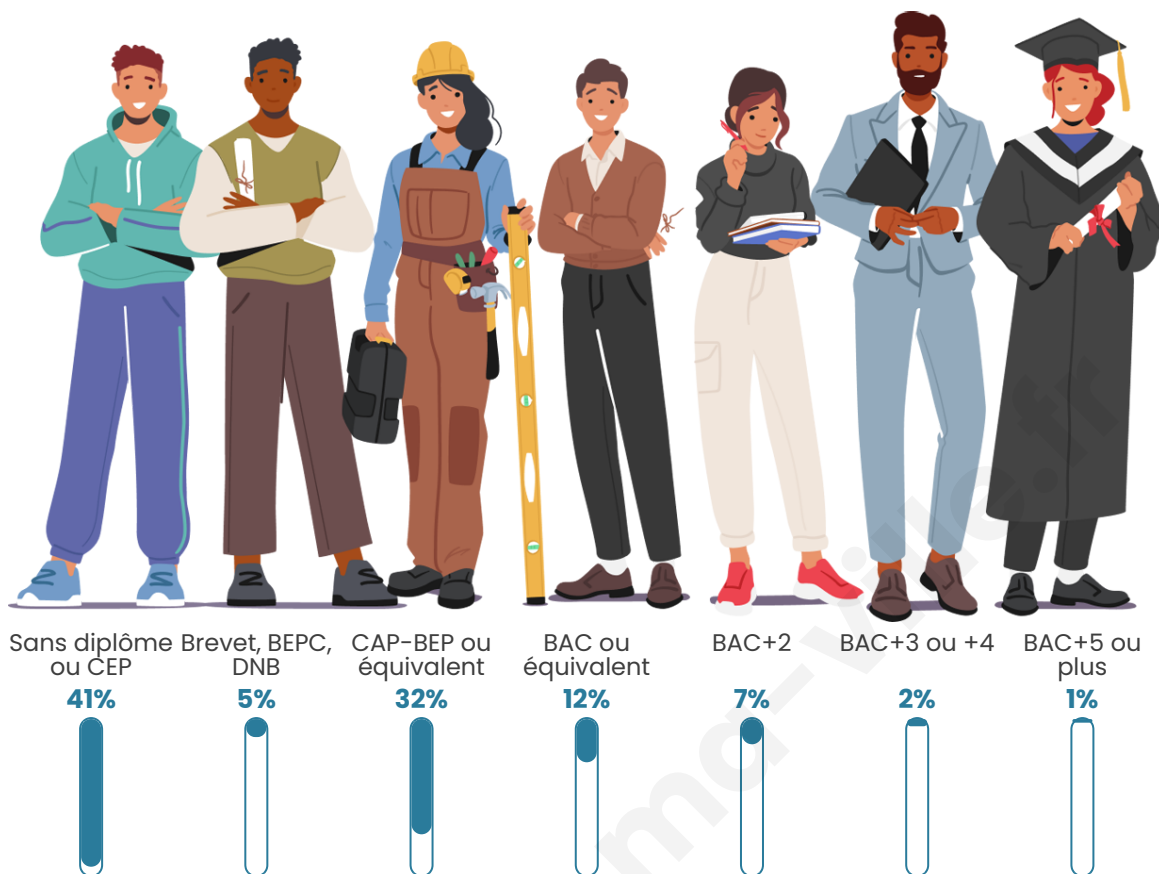
## Tranche d'âge



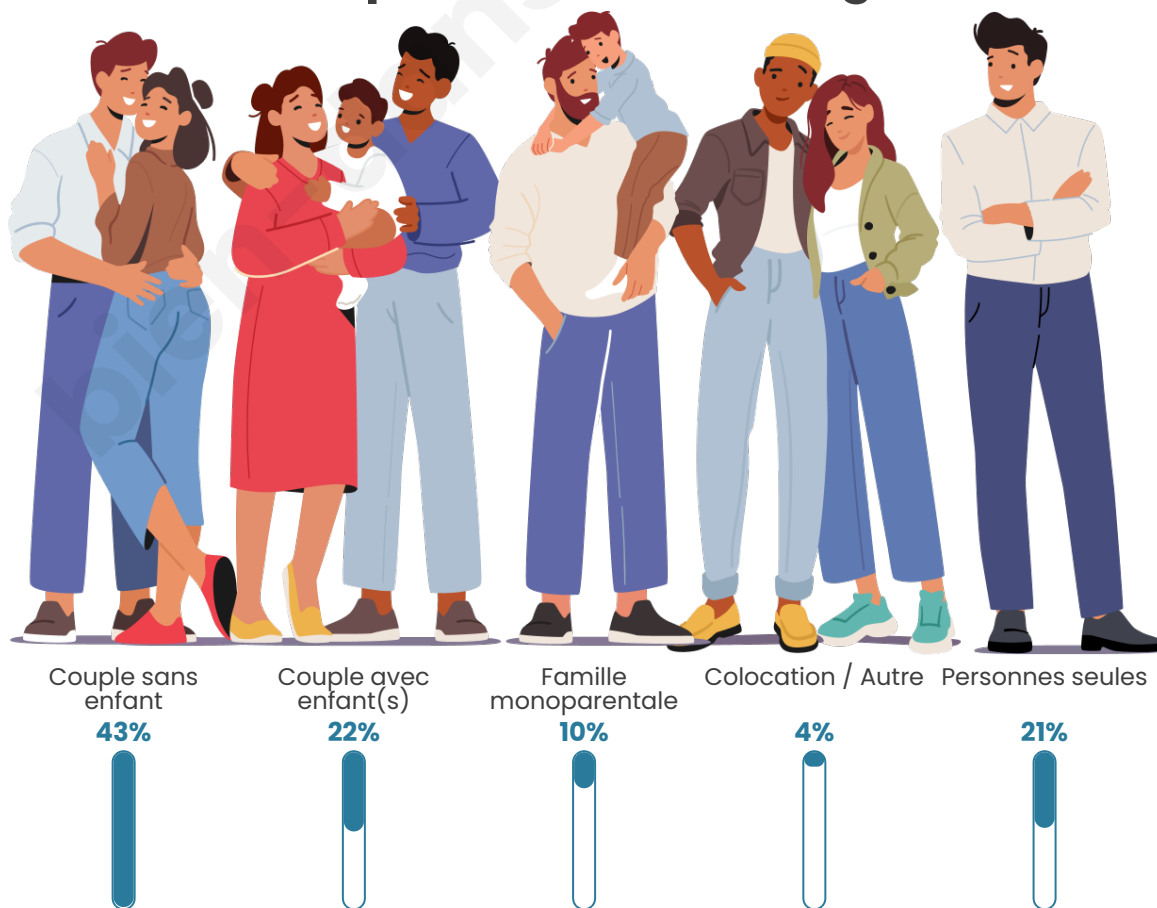
## Activité professionnelle



## Niveau de diplôme















## Composition des ménages



# Profils électoraux



## Premier tour

	Marine LE PEN	37.46 %
	Jean-Luc MÉLENCHON	25.70 %
	Emmanuel MACRON	14.86 %
	Fabien ROUSSEL	8.67 %
	Éric ZEMMOUR	4.64 %
	Jean LASSALLE	2.48 %
	Yannick JADOT	1.55 %
	Nathalie ARTHAUD	1.24 %
	Valérie PÉCRESSE	1.24 %
	Nicolas DUPONT-AIGNAN	0.93 %
	Anne HIDALGO	0.62 %
	Philippe POUTOU	0.62 %

### 431 inscrits

Participation : 77.49%  
Votes blancs : 2.40%  
Votes nuls : 0.90%

## Second tour

	Emmanuel MACRON	42,24 %
	Marine LE PEN	57,76 %

### 431 inscrits

Participation : 80.05%  
Votes blancs : 7.54%  
Votes nuls : 4.64%

# Sécurité



Agressions physiques / sexuelles

0



Cambriolages

0



Vols / dégradations

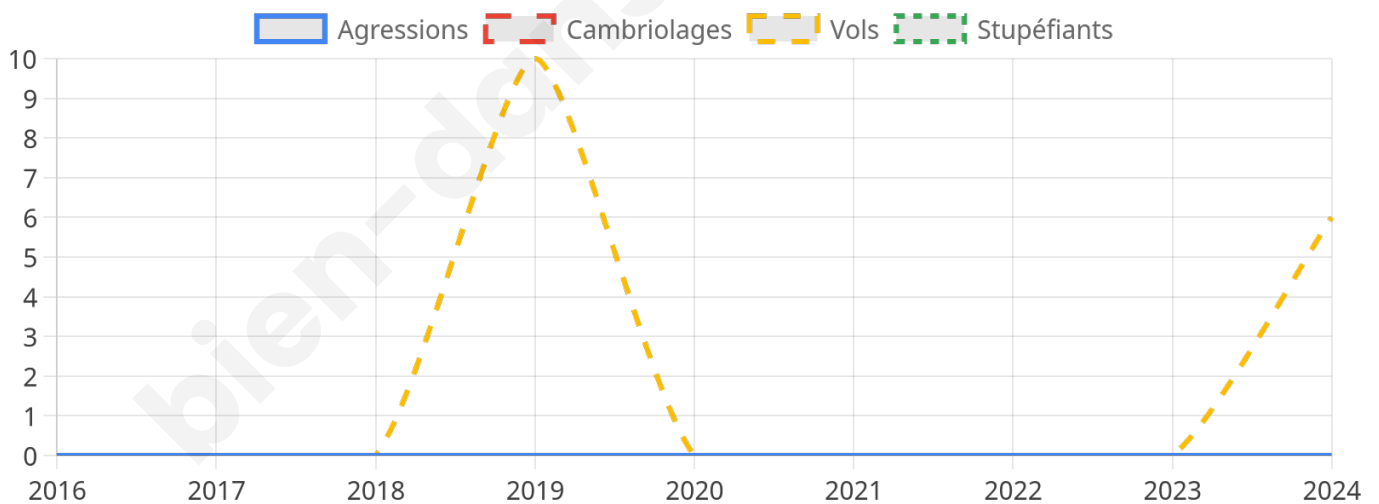
6



Stupéfiants

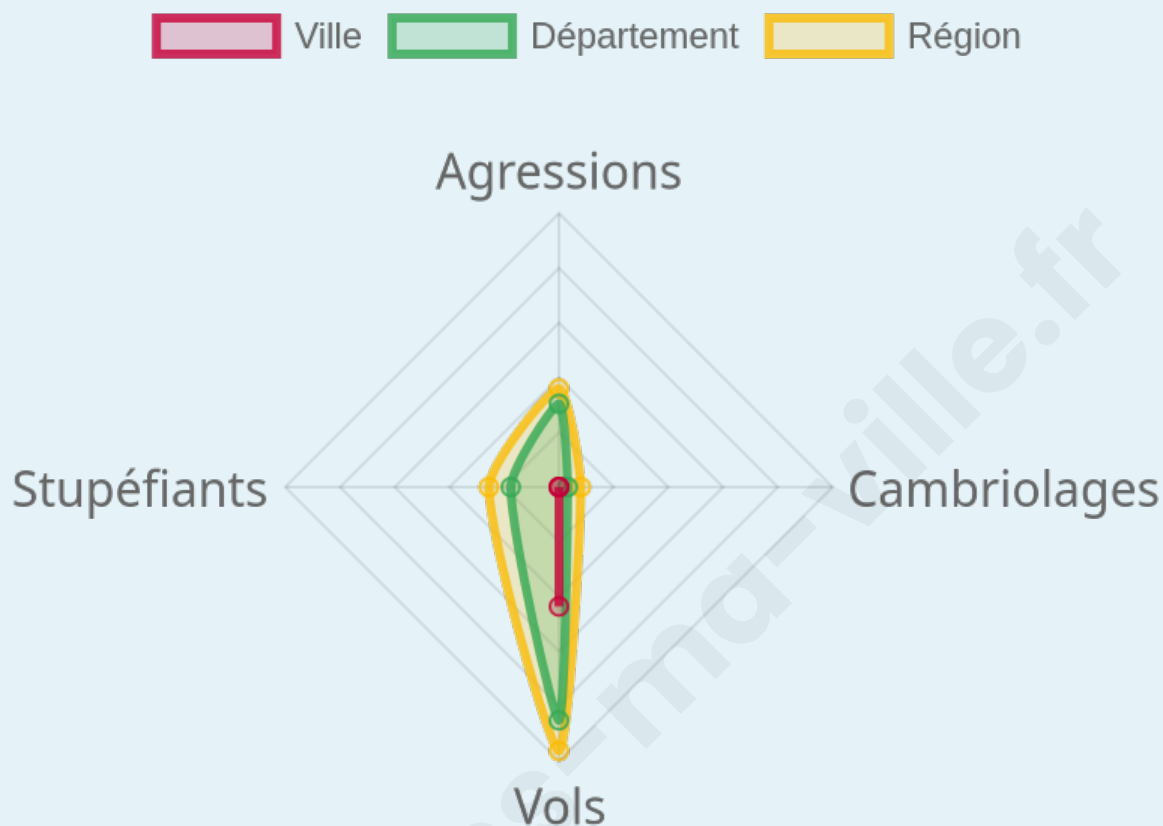
0

## Evolution du nombre d'infractions



## Pour comparer

(en proportion du nombre d'habitants)



Sources : Bases statistiques communale, départementale et régionale de la délinquance enregistrée par la police et la gendarmerie nationales selon les dernières parutions officielles de 2025 portant sur l'année 2024 ([data.gouv](https://data.gouv.fr)).

Agressions physiques / sexuelles : Violences sexuelles, coups et blessures volontaires intrafamiliaux, coups et blessures volontaires, autres coups, blessures volontaires et vols violents sans arme.

Cambriolages : Cambriolages de logements.

Vols : Vols avec armes, vols d'accessoires sur véhicules, vols dans les véhicules, vols de véhicules, vols sans violence contre des personnes, destructions, dégradations volontaires et escroqueries.

Stupéfiants : Trafic de stupéfiants dont (AFD) et usage de stupéfiants.

# Services à la population



## Commerce

Hypermarché	X <a href="#">Friville-Escarbotin</a> 2km
Supermarché	X <a href="#">Friville-Escarbotin</a> 1km
Superette	X <a href="#">Friville-Escarbotin</a> 2km
Boulangerie	X <a href="#">Béthencourt-sur-Mer</a> 1km
Boucherie	1
Restaurant	X <a href="#">Friville-Escarbotin</a> 1km
Garage	X <a href="#">Béthencourt-sur-Mer</a> 1km
Station-service	X <a href="#">Friville-Escarbotin</a> 2km
Banque	X <a href="#">Friville-Escarbotin</a> 2km
La poste	X <a href="#">Béthencourt-sur-Mer</a> 1km
Coiffeur	X <a href="#">Béthencourt-sur-Mer</a> 1km
Tabac	X <a href="#">Fressenneville</a> 5km
Bars / discothèque	X <a href="#">Béthencourt-sur-Mer</a> 1km
Bibliothèque	X <a href="#">Pendé</a> 10km
Cinéma	X <a href="#">Abbeville</a> 22km
Vétérinaire	X <a href="#">Friville-Escarbotin</a> 2km



## Santé

Pharmacie	X <a href="#">Friville-Escarbotin</a> 2km
Hôpital	X <a href="#">Eu</a> 8km
Laboratoire d'analyses médicales	X <a href="#">Woincourt</a> 3km
Etablissement pour handicapé	X <a href="#">Eu</a> 8km
EHPA	X <a href="#">Friville-Escarbotin</a> 2km
Médecin	1
Dentiste	X <a href="#">Friville-Escarbotin</a> 2km
Chirurgien	X <a href="#">Woincourt</a> 2km
Dermatologue	X <a href="#">Eu</a> 8km
Anesthésiste	X <a href="#">Le Tréport</a> 11km
Gastro-entérologue	X <a href="#">Abbeville</a> 23km
Gynécologue	X <a href="#">Abbeville</a> 23km
Cancérologue	X <a href="#">Amiens</a> 60km
Neurologue	X <a href="#">Saint-Valery-sur-Somme</a> 13km
Ophtalmologue	X <a href="#">Villy-sur-Yères</a> 16km
ORL	X <a href="#">Abbeville</a> 23km
Cardiologue	X <a href="#">Abbeville</a> 23km
Pédiatre	X <a href="#">Abbeville</a> 22km
Pneumologue	X <a href="#">Abbeville</a> 23km
Psychologue	X <a href="#">Mers-les-Bains</a> 9km
Radiologue	X <a href="#">Eu</a> 8km
Rhumatologue	X <a href="#">Abbeville</a> 25km
Sage-femme	X <a href="#">Woincourt</a> 2km



## Éducation

Crèche	1
Ecole maternelle Public	X <a href="#">Friville-Escarbotin</a> 2km
Ecole maternelle Privé	X <a href="#">Amiens</a> 59km
Ecole primaire Public	1
Ecole primaire Privé	X <a href="#">Friville-Escarbotin</a> 2km
Collège Public	X <a href="#">Friville-Escarbotin</a> 3km

Collège Privé	X <u>Eu</u> 8km
Lycée Public	X <u>Frville-Escarbotin</u> 2km
Lycée Privé	X <u>Abbeville</u> 23km

Sources : Base Sirene des entreprises et de leurs établissements selon les dernières parutions officielles de 2025 portant sur l'année 2024 ([data.gouv](#)). Liste, localisation et tarifs des professionnels de santé selon les dernières parutions officielles de 2025 portant sur l'année 2024 ([opendatasoft](#)) et FINISS Extraction du Fichier des établissements selon les dernières parutions officielles de 2025 portant sur l'année 2024 ([data.gouv](#)). Adresse et géolocalisation des établissements d'enseignement du premier et second degrés selon les dernières parutions officielles de 2025 portant sur l'année 2024 ([data.education.gouv](#))

bien-dans-ma-ville.fr

## Villes autour de Tully

Ville	Habitants	Superficie	Pop densité	Pop active	Taux chômage	Revenu moyen	Prix immobilier
Allenay	253	2 km <sup>2</sup>	127 h/km <sup>2</sup>	42.7%	4.3%	21 540 €/an	1 142 €/m <sup>2</sup>
Béthencourt-sur-Mer	882	3 km <sup>2</sup>	294 h/km <sup>2</sup>	44.9%	5.7%	20 930 €/an	1 272 €/m <sup>2</sup>
Yzengremer	490	3 km <sup>2</sup>	163 h/km <sup>2</sup>	47.8%	5.3%	22 130 €/an	938 €/m <sup>2</sup>
Woincourt (2 avis)	1 302	4 km <sup>2</sup>	326 h/km <sup>2</sup>	38.2%	6.2%	19 810 €/an	1 422 €/m <sup>2</sup>
Bourseville	725	8 km <sup>2</sup>	91 h/km <sup>2</sup>	44%	5.1%	21 780 €/an	1 276 €/m <sup>2</sup>
Friville-Escarbotin (5 avis)	4 306	8 km <sup>2</sup>	538 h/km <sup>2</sup>	44.6%	8.2%	19 640 €/an	1 135 €/m <sup>2</sup>
Friaucourt (1 avis)	695	4 km <sup>2</sup>	174 h/km <sup>2</sup>	44.3%	3.3%	22 370 €/an	1 465 €/m <sup>2</sup>
Dargnies (1 avis)	1 174	3 km <sup>2</sup>	391 h/km <sup>2</sup>	42.3%	8.5%	19 320 €/an	1 322 €/m <sup>2</sup>
Méneslies	298	4 km <sup>2</sup>	75 h/km <sup>2</sup>	49.7%	6.4%	22 670 €/an	1 324 €/m <sup>2</sup>
Woignarue (1 avis)	732	16 km <sup>2</sup>	46 h/km <sup>2</sup>	48.9%	6.4%	22 610 €/an	2 232 €/m <sup>2</sup>
Fressenneville	2 045	8 km <sup>2</sup>	256 h/km <sup>2</sup>	44.8%	5.4%	20 370 €/an	1 240 €/m <sup>2</sup>
Vaudricourt	414	3 km <sup>2</sup>	138 h/km <sup>2</sup>	40.8%	3.9%	21 980 €/an	1 502 €/m <sup>2</sup>
Saint-Quentin-la-Motte-Croix-au-Bailly (2 avis)	1 252	6 km <sup>2</sup>	209 h/km <sup>2</sup>	46.7%	4.9%	22 550 €/an	1 474 €/m <sup>2</sup>
Nibas	828	12 km <sup>2</sup>	69 h/km <sup>2</sup>	45.9%	2.8%	22 040 €/an	1 425 €/m <sup>2</sup>
Ault (5 avis)	1 346	6 km <sup>2</sup>	224 h/km <sup>2</sup>	33.9%	6.9%	20 470 €/an	1 476 €/m <sup>2</sup>

bien-dans-ma-ville.fr



# Vous aimez votre ville ? Notez-la !

Et faites-nous part de vos remarques constructives



Avec

**BIEN** dans ma **VILLE** 