



Version web

# Ville de Trun

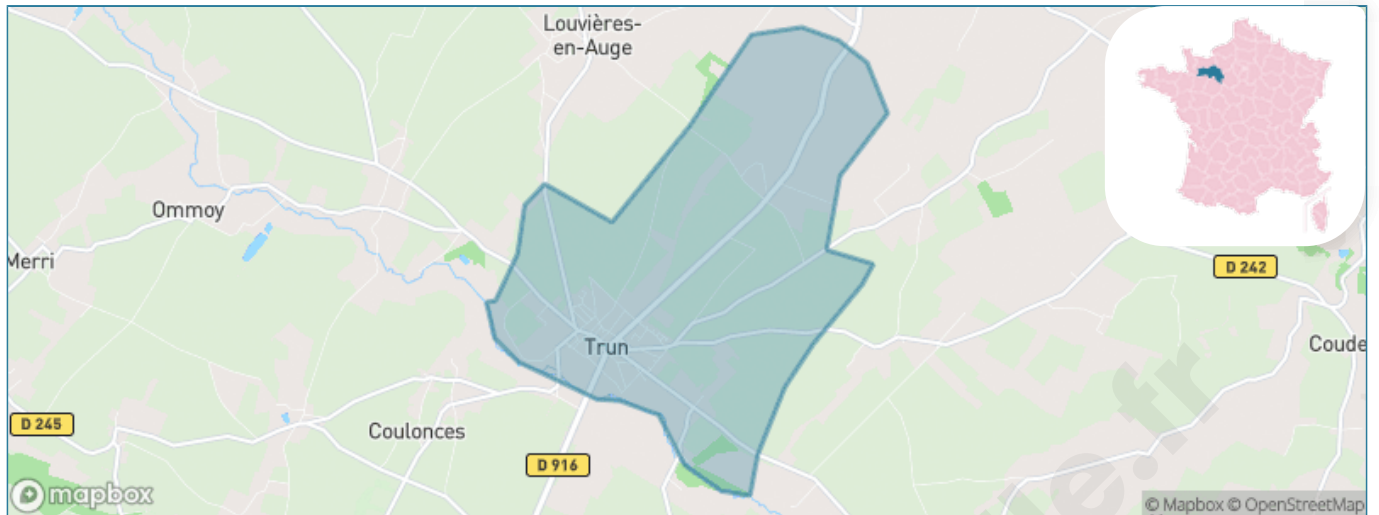
Présenté par

**BIEN** dans  
ma **VILLE** 

# Sommaire

Situation géographique .....	3
Statistiques sur la population .....	4
Evolution du nombre d'habitants .....	4
Tranche d'âge .....	5
0-14 ans .....	5
15-29 ans .....	5
30-44 ans .....	5
45-59 ans .....	5
60-74 ans .....	5
75-89 ans .....	5
90 ans et + .....	5
Activité professionnelle .....	5
Agriculteurs .....	5
Artisans, Commerçants .....	5
Cadres et sup. ....	5
Professions intermédiaires .....	5
Employé .....	5
Ouvrier .....	5
Retraité .....	5
Autres .....	5
Niveau de diplôme .....	6
Sans diplôme ou CEP .....	6
Brevet, BEPC, DNB .....	6
CAP-BEP ou équivalent .....	6
BAC ou équivalent .....	6
BAC+2 .....	6
BAC+3 ou +4 .....	6
BAC+5 ou plus .....	6
Composition des ménages .....	6
Couple sans enfant .....	6
Couple avec enfant(s) .....	6
Famille monoparentale .....	6
Colocation / Autre .....	6
Personnes seules .....	6
Profils électoraux .....	7
Premier tour .....	7
Sécurité .....	8
Evolution du nombre d'infractions .....	8
Pour comparer .....	9
Services à la population .....	10
Commerce .....	10
Éducation .....	10
Villes autour de Trun .....	11

# Situation géographique



## i Informations clés

- **Région** : Normandie
- **Département** : Orne
- **Code postal** : 61160
- **Superficie** : 9 km<sup>2</sup>



# Statistiques sur la population



Nombre d'habitants

**1 165**



Age moyen

**49 ans**



Pop active

**40.1%**



Taux chômage

**8.5%**



Pop densité

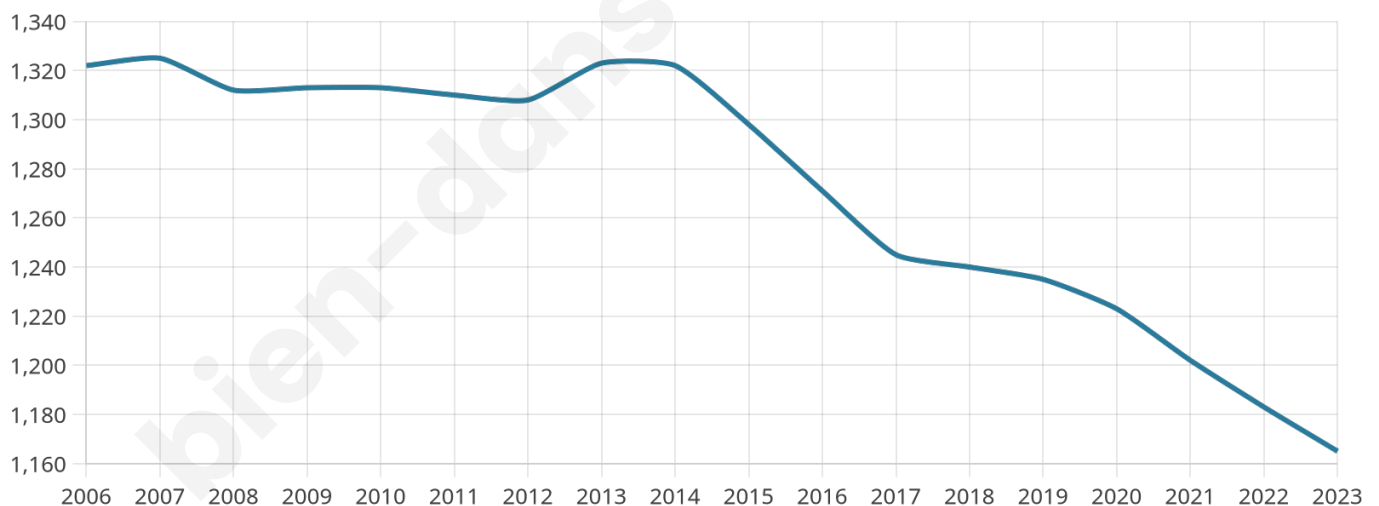
**129 h/km<sup>2</sup>**



Revenu moyen

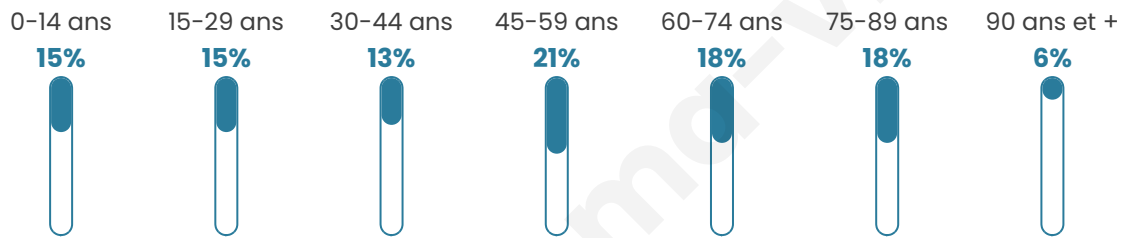
**20 310 €/an**

## Evolution du nombre d'habitants

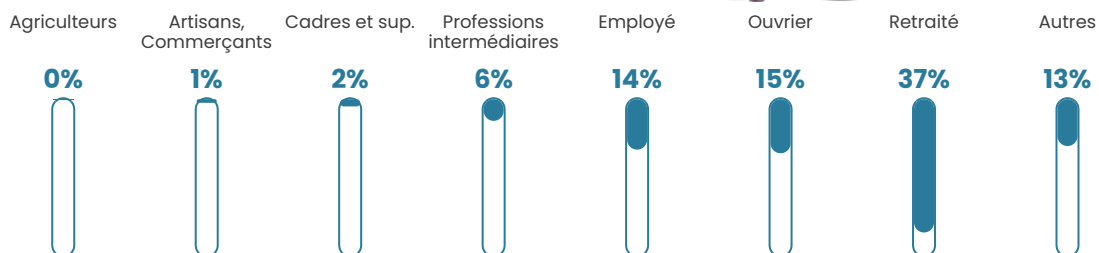


Sources : Institut national de la statistique et des études économiques (insee) selon Les dernières parutions officielles de 2024 portant sur les années 2020, 2021 et 2022.

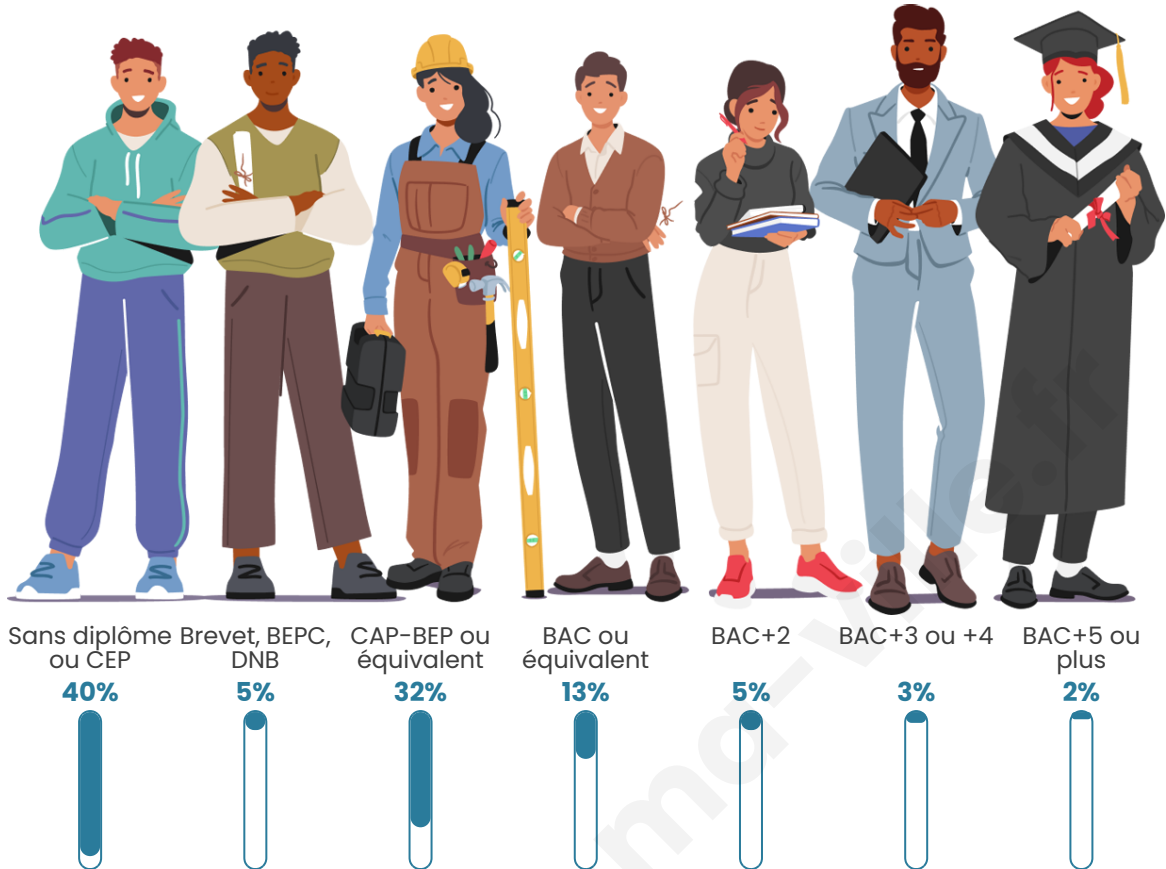
## Tranche d'âge




## Activité professionnelle



## Niveau de diplôme







## Composition des ménages



# Profils électoraux

## Premier tour

	Emmanuel MACRON	32.30 %
	Marine LE PEN	31.97 %
	Jean-Luc MÉLENCHON	10.44 %
	Éric ZEMMOUR	6.20 %
	Valérie PÉCRESE	5.71 %
	Nicolas DUPONT- AIGNAN	2.61 %
	Fabien ROUSSEL	2.45 %
	Jean LASSALLE	2.45 %
	Yannick JADOT	2.12 %
	Anne HIDALGO	1.79 %
	Nathalie ARTHAUD	1.14 %
	Philippe POUTOU	0.82 %

### 834 inscrits

Participation : 75.3%  
Votes blancs : 2.07%  
Votes nuls : 0.32%

## Second tour

	Emmanuel MACRON	50 %
	Marine LE PEN	50 %

### 834 inscrits

Participation : 75.78%  
Votes blancs : 5.7%  
Votes nuls : 1.9%

# Sécurité



Agressions physiques / sexuelles

**8**



Cambriolages

**0**



Vols / dégradations

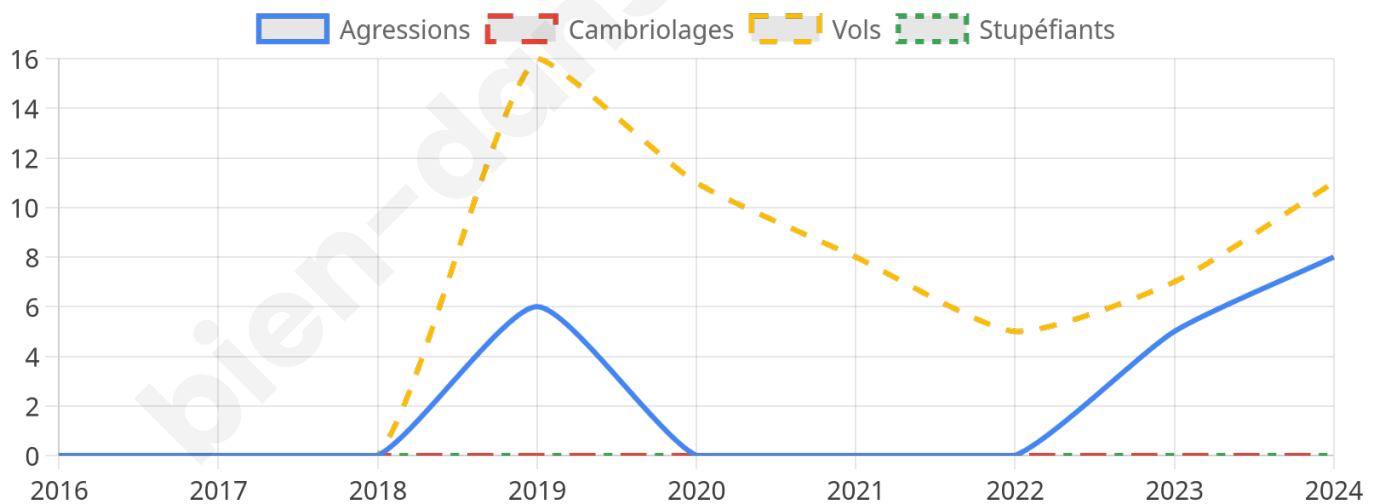
**11**



Stupéfiants

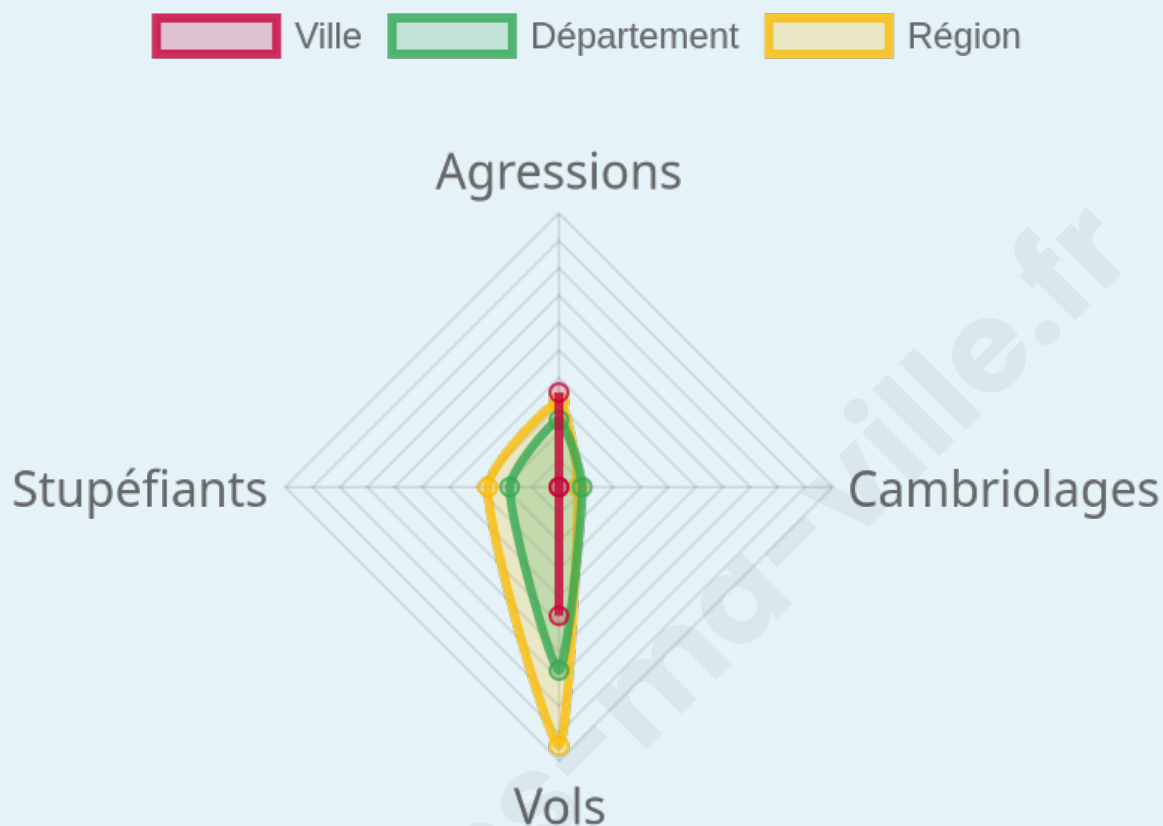
**0**

## Evolution du nombre d'infractions



## Pour comparer

(en proportion du nombre d'habitants)



Sources : Bases statistiques communale, départementale et régionale de la délinquance enregistrée par la police et la gendarmerie nationales selon les dernières parutions officielles de 2025 portant sur l'année 2024 ([data.gouv](https://data.gouv.fr)).

Agressions physiques / sexuelles : Violences sexuelles, coups et blessures volontaires intrafamiliaux, coups et blessures volontaires, autres coups, blessures volontaires et vols violents sans arme.

Cambriolages : Cambriolages de logements.

Vols : Vols avec armes, vols d'accessoires sur véhicules, vols dans les véhicules, vols de véhicules, vols sans violence contre des personnes, destructions, dégradations volontaires et escroqueries.

Stupéfiants : Trafic de stupéfiants dont (AFD) et usage de stupéfiants.

# Services à la population



## Commerce

Hypermarché	X <a href="#">Argentan</a> 11km
Supermarché	1
Superette	X <a href="#">Gouffern en Auge</a> 7km
Boulangerie	3
Boucherie	2
Restaurant	4
Garage	2
Station-service	1
Banque	1
La poste	1
Coiffeur	3
Tabac	1
Bars / discothèque	X <a href="#">Villedieu-lès-Bailleul</a> 4km
Bibliothèque	X <a href="#">Gacé</a> 21km
Cinéma	1
Vétérinaire	2



## Santé

Pharmacie	1
Hôpital	X <a href="#">Argentan</a> 12km
Laboratoire d'analyses médicales	X <a href="#">Argentan</a> 12km
Etablissement pour handicapé	X <a href="#">Argentan</a> 11km
EHPA	1
Médecin	2
Dentiste	X <a href="#">Argentan</a> 12km
Chirurgien	X <a href="#">Vimoutiers</a> 15km
Dermatologue	X <a href="#">Argentan</a> 12km
Anesthésiste	X <a href="#">Saint-Pierre-en-Auge</a> 20km
Gastro-entérologue	X <a href="#">Lisieux</a> 37km
Gynécologue	X <a href="#">Argentan</a> 12km
Cancérologue	X <a href="#">Le Havre</a> 71km
Neurologue	X <a href="#">L'Aigle</a> 45km
Ophthalmologue	X <a href="#">Argentan</a> 12km
ORL	X <a href="#">Lisieux</a> 36km
Cardiologue	X <a href="#">Argentan</a> 12km
Pédiatre	X <a href="#">Sées</a> 30km
Pneumologue	X <a href="#">Lisieux</a> 36km
Psychologue	X <a href="#">Morteaux-Couliboeuf</a> 13km
Radiologue	X <a href="#">Cambremer</a> 31km
Rhumatologue	X <a href="#">Caen</a> 45km
Sage-femme	X <a href="#">Argentan</a> 12km



## Éducation

Crèche	1
Ecole maternelle Public	X <a href="#">Perrières</a> 17km
Ecole maternelle Privé	X <a href="#">Caen</a> 45km
Ecole primaire Public	1
Ecole primaire Privé	1
Collège Public	1
Collège Privé	X <a href="#">Argentan</a> 12km
Lycée Public	X <a href="#">Argentan</a> 12km
Lycée Privé	X <a href="#">Argentan</a> 12km

Sources : Base Sirene des entreprises et de leurs établissements selon les dernières parutions officielles de 2025 portant sur l'année 2024 ([data.gouv](#)). Liste, localisation et tarifs des professionnels de santé selon les dernières parutions officielles de 2025 portant sur l'année 2024 ([opendatasoft](#)) et FINISS Extraction du Fichier des établissements selon les dernières parutions officielles de 2025 portant sur l'année 2024 ([data.gouv](#)). Adresse et géolocalisation des établissements d'enseignement du premier et second degrés selon les dernières parutions officielles de 2025 portant sur l'année 2024 ([data.education.gouv](#))

## Villes autour de Trun

Ville	Habitants	Superficie	Pop densité	Pop active	Taux chômage	Revenu moyen	Prix immobilier
Louvières-en-Auge	90	6 km <sup>2</sup>	15 h/km <sup>2</sup>	42.2%	5.6%	NC	1 202 €/m <sup>2</sup>
Fontaine-les-Bassets	114	5 km <sup>2</sup>	23 h/km <sup>2</sup>	38.6%	2.6%	21 230 €/an	1 169 €/m <sup>2</sup>
Coulonces	209	6 km <sup>2</sup>	35 h/km <sup>2</sup>	47.8%	1.9%	22 470 €/an	1 675 €/m <sup>2</sup>
Guêprei	153	7 km <sup>2</sup>	22 h/km <sup>2</sup>	42.5%	3.3%	23 110 €/an	913 €/m <sup>2</sup>
Ommoy	117	5 km <sup>2</sup>	23 h/km <sup>2</sup>	40.2%	0.9%	22 290 €/an	830 €/m <sup>2</sup>
Montreuil-la-Cambe	80	9 km <sup>2</sup>	9 h/km <sup>2</sup>	40%	2.5%	NC	2 570 €/m <sup>2</sup>
Villedieu-lès-Bailleul	203	4 km <sup>2</sup>	51 h/km <sup>2</sup>	42.4%	2.5%	23 280 €/an	1 951 €/m <sup>2</sup>
Tournai-sur-Dive	295	12 km <sup>2</sup>	25 h/km <sup>2</sup>	46.8%	3.4%	23 350 €/an	1 102 €/m <sup>2</sup>
Saint-Lambert-sur-Dive	134	7 km <sup>2</sup>	19 h/km <sup>2</sup>	42.5%	4.5%	21 190 €/an	1 061 €/m <sup>2</sup>
Neauphe-sur-Dive	131	13 km <sup>2</sup>	10 h/km <sup>2</sup>	45.8%	3.1%	25 570 €/an	932 €/m <sup>2</sup>
Le Marais-la-Chapelle	92	2 km <sup>2</sup>	46 h/km <sup>2</sup>	53.3%	4.3%	NC	938 €/m <sup>2</sup>
Écorches	101	9 km <sup>2</sup>	11 h/km <sup>2</sup>	48.5%	5.9%	NC	1 533 €/m <sup>2</sup>
Merri	149	5 km <sup>2</sup>	30 h/km <sup>2</sup>	44.3%	6.7%	23 270 €/an	1 518 €/m <sup>2</sup>
Les Moutiers-en-Auge	130	10 km <sup>2</sup>	13 h/km <sup>2</sup>	50.8%	2.3%	20 760 €/an	970 €/m <sup>2</sup>
Saint-Gervais-des-Sablons	70	8 km <sup>2</sup>	9 h/km <sup>2</sup>	48.6%	5.7%	NC	1 550 €/m <sup>2</sup>

bien-dans-ma-ville.fr



# Vous aimez votre ville ? Notez-la !

Et faites-nous part de vos remarques constructives



Avec

**BIEN** dans ma **VILLE** 