



Version web

Ville de Trouy

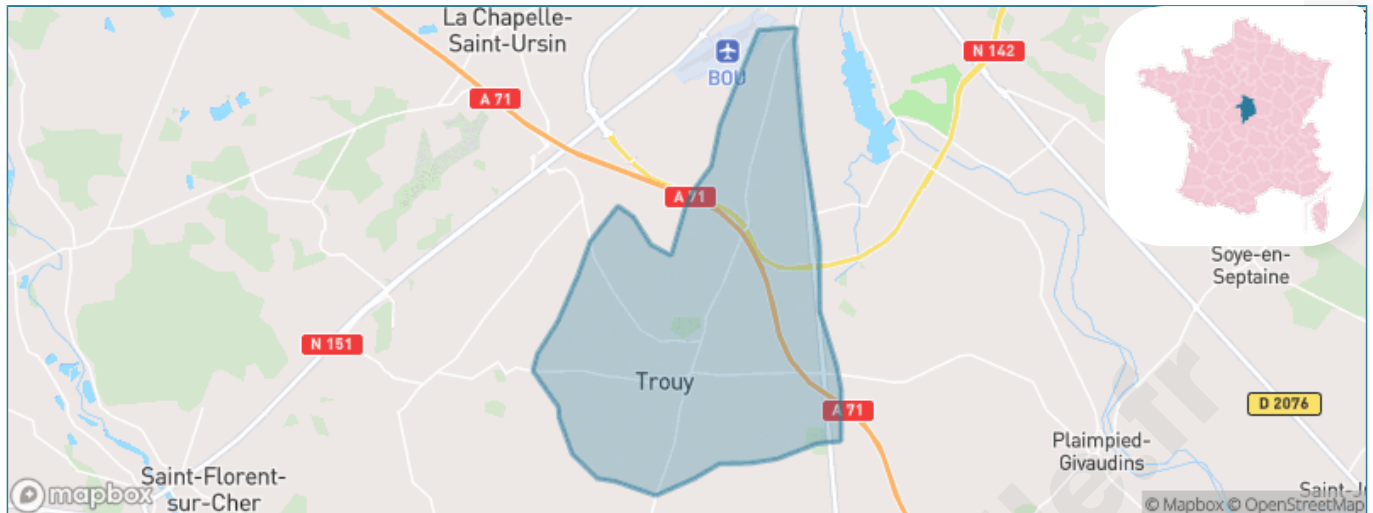
Présenté par

BIEN dans
ma **VILLE** 

Sommaire

Situation géographique	3
Statistiques sur la population	4
Evolution du nombre d'habitants	4
Tranche d'âge	5
0-14 ans	5
15-29 ans	5
30-44 ans	5
45-59 ans	5
60-74 ans	5
75-89 ans	5
90 ans et +	5
Activité professionnelle	5
Agriculteurs	5
Artisans, Commerçants	5
Cadres et sup.	5
Professions intermédiaires	5
Employé	5
Ouvrier	5
Retraité	5
Autres	5
Niveau de diplôme	6
Sans diplôme ou CEP	6
Brevet, BEPC, DNB	6
CAP-BEP ou équivalent	6
BAC ou équivalent	6
BAC+2	6
BAC+3 ou +4	6
BAC+5 ou plus	6
Composition des ménages	6
Couple sans enfant	6
Couple avec enfant(s)	6
Famille monoparentale	6
Colocation / Autre	6
Personnes seules	6
Profils électoraux	7
Premier tour	7
Sécurité	8
Evolution du nombre d'infractions	8
Pour comparer	9
Services à la population	10
Commerce	10
Éducation	10
Villes autour de Trouy	12

Situation géographique



i Informations clés

- **Région** : Centre-Val de Loire
- **Département** : Cher
- **Code postal** : 18570
- **Superficie** : 23 km²



Statistiques sur la population



Nombre d'habitants

4 055



Age moyen

44 ans



Pop active

46.5%



Taux chômage

4%



Pop densité

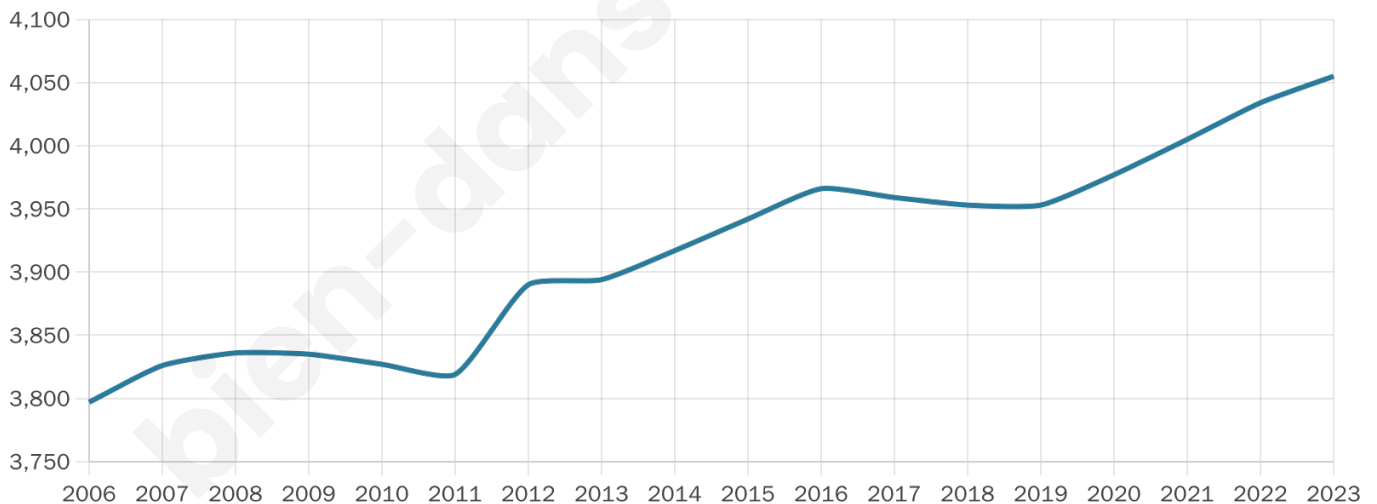
176 h/km²



Revenu moyen

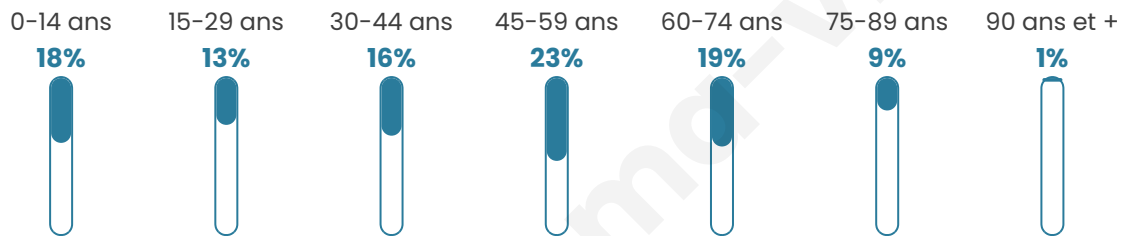
25 760 €/an

Evolution du nombre d'habitants

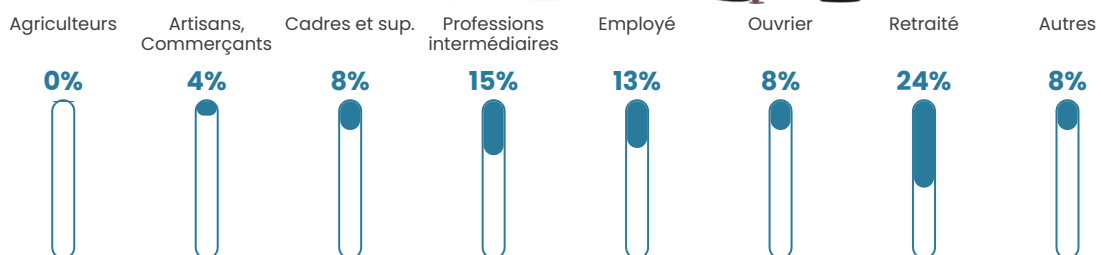


Sources : Institut national de la statistique et des études économiques (insee) selon Les dernières parutions officielles de 2024 portant sur les années 2020, 2021 et 2022.

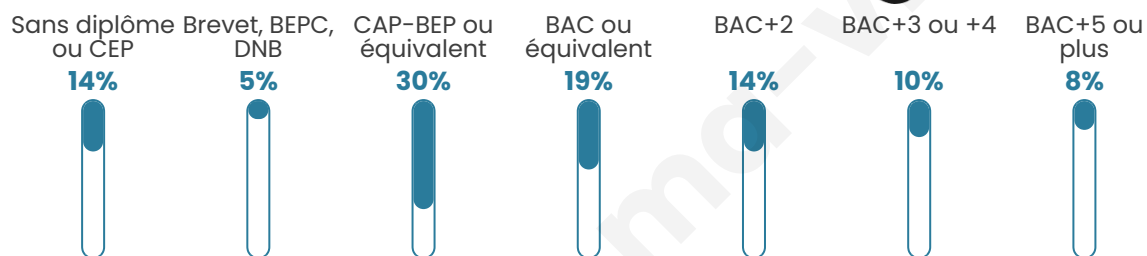
Tranche d'âge



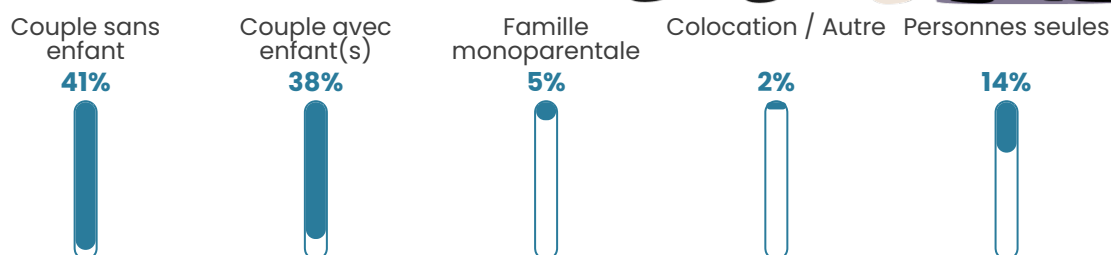
Activité professionnelle



Niveau de diplôme









Composition des ménages



Profils électoraux

Premier tour

	Emmanuel MACRON	32.61 %
	Marine LE PEN	24.69 %
	Jean-Luc MÉLENCHON	19.04 %
	Éric ZEMMOUR	5.46 %
	Jean LASSALLE	3.60 %
	Valérie PÉCRESSÉ	3.45 %
	Yannick JADOT	3.26 %
	Fabien ROUSSEL	3.07 %
	Anne HIDALGO	1.71 %
	Nicolas DUPONT- AIGNAN	1.63 %
	Philippe POUTOU	0.91 %
	Nathalie ARTHAUD	0.57 %



3 392 inscrits

Participation : 79.54%

Votes blancs : 1.59%

Votes nuls : 0.67%

Second tour

	Emmanuel MACRON	59,74 %
	Marine LE PEN	40,26 %

3 392 inscrits

Participation : 79.25%

Votes blancs : 8%

Votes nuls : 3.2%

Sécurité



Agressions physiques / sexuelles

0



Cambriolages

47



Vols / dégradations

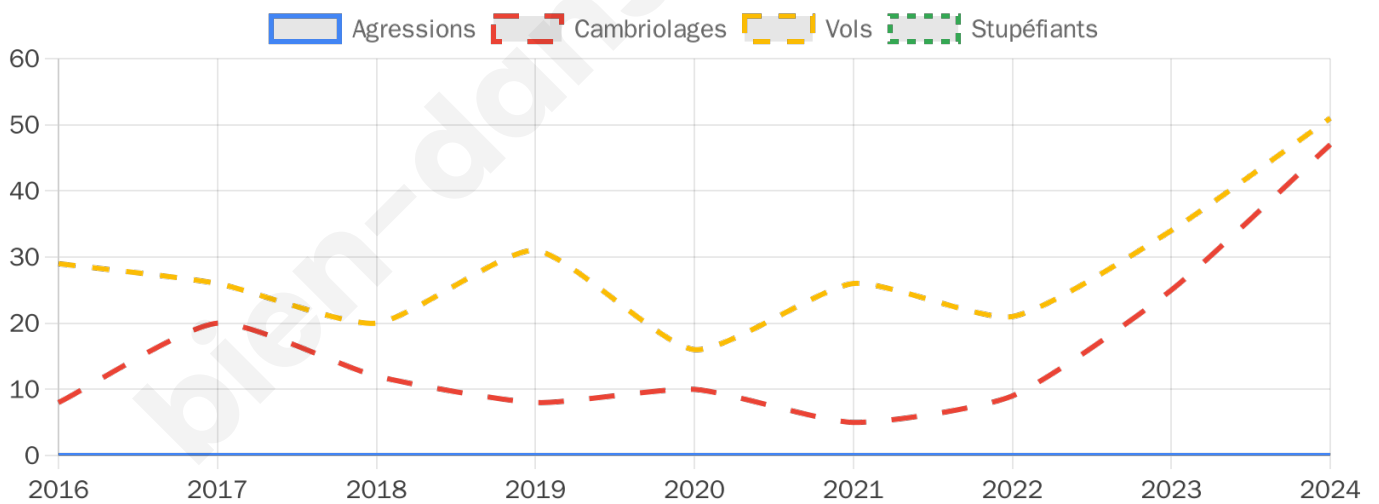
51



Stupéfiants

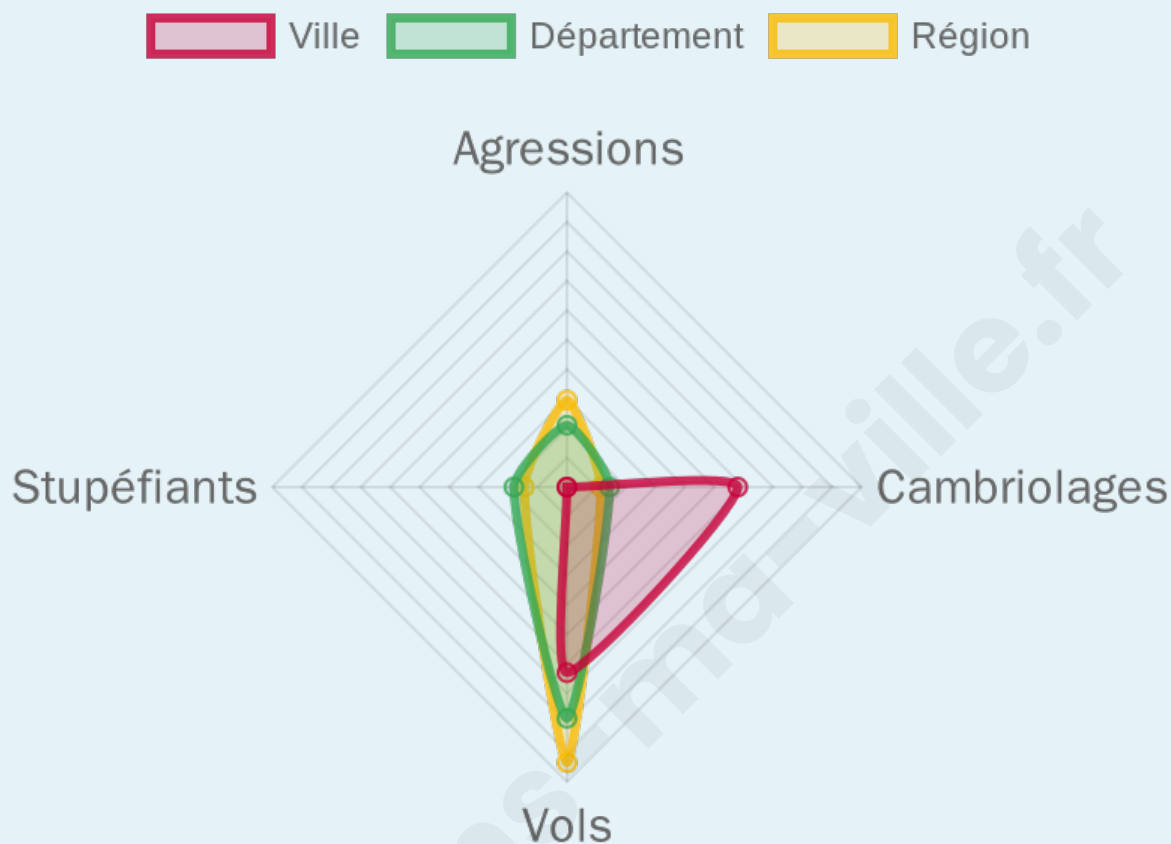
0

Evolution du nombre d'infractions



Pour comparer

(en proportion du nombre d'habitants)



Sources : Bases statistiques communale, départementale et régionale de la délinquance enregistrée par la police et la gendarmerie nationales selon les dernières parutions officielles de 2025 portant sur l'année 2024 ([data.gouv](https://data.gouv.fr)).

Agressions physiques / sexuelles : Violences sexuelles, coups et blessures volontaires intrafamiliaux, coups et blessures volontaires, autres coups, blessures volontaires et vols violents sans arme.

Cambriolages : Cambriolages de logements.

Vols : Vols avec armes, vols d'accessoires sur véhicules, vols dans les véhicules, vols de véhicules, vols sans violence contre des personnes, destructions, dégradations volontaires et escroqueries.

Stupéfiants : Trafic de stupéfiants dont (AFD) et usage de stupéfiants.

Services à la population



Commerce

Hypermarché	X <u>Bourges</u> 8km
Supermarché	X <u>La Chapelle-Saint-Ursin</u> 5km
Superette	1
Boulangerie	X <u>La Chapelle-Saint-Ursin</u> 6km
Boucherie	X <u>La Chapelle-Saint-Ursin</u> 6km
Restaurant	X <u>Bourges</u> 3km
Garage	6
Station-service	X <u>La Chapelle-Saint-Ursin</u> 6km
Banque	X <u>Bourges</u> 3km
La poste	X <u>La Chapelle-Saint-Ursin</u> 5km
Coiffeur	3
Tabac	X <u>Bourges</u> 6km
Bars / discothèque	3
Bibliothèque	X <u>Bourges</u> 8km
Cinéma	X <u>Bourges</u> 8km
Vétérinaire	X <u>Bourges</u> 6km



Santé

Pharmacie	1
Hôpital	X <u>Bourges</u> 9km
Laboratoire d'analyses médicales	X <u>Bourges</u> 6km
Etablissement pour handicapé	1
EHPA	X <u>Bourges</u> 6km
Médecin	2
Dentiste	1
Chirurgien	X <u>Bourges</u> 5km
Dermatologue	X <u>Bourges</u> 8km
Anesthésiste	X <u>Saint-Doulchard</u> 10km
Gastro-entérologue	X <u>Saint-Doulchard</u> 10km
Gynécologue	X <u>Bourges</u> 8km
Cancérologue	X <u>Saint-Doulchard</u> 10km
Neurologue	X <u>Saint-Doulchard</u> 9km
Ophthalmologue	X <u>Bourges</u> 8km
ORL	X <u>Bourges</u> 9km
Cardiologue	X <u>Bourges</u> 10km
Pédiatre	X <u>Saint-Doulchard</u> 10km
Pneumologue	X <u>Bourges</u> 8km
Psychologue	X <u>Bourges</u> 5km
Radiologue	X <u>Bourges</u> 9km
Rhumatologue	X <u>Saint-Doulchard</u> 9km
Sage-femme	X <u>Bourges</u> 6km



Éducation

Crèche	1
Ecole maternelle Public	2
Ecole maternelle Privé	X <u>Bourges</u> 6km
Ecole primaire Public	2
Ecole primaire Privé	1
Collège Public	X <u>Bourges</u> 7km
Collège Privé	X <u>Bourges</u> 8km
Lycée Public	X <u>Le Subdray</u> 4km
Lycée Privé	X <u>Plaimpied-Givaudins</u> 6km

Sources : Base Sirene des entreprises et de leurs établissements selon les dernières parutions officielles de 2025 portant sur l'année 2024 ([data.gouv](https://data.gouv.fr)). Liste, localisation et tarifs des professionnels de santé selon les dernières parutions officielles de 2025 portant sur l'année

2024 ([opendatasoft](#)) et FINISS Extraction du Fichier des établissements selon les dernières parutions officielles de 2025 portant sur l'année 2024 ([data.gouv](#)). Adresse et géolocalisation des établissements d'enseignement du premier et second degrés selon les dernières parutions officielles de 2025 portant sur l'année 2024 ([data.education.gouv](#))

bien-dans-ma-ville.fr

Villes autour de Trouy

Ville	Habitants	Superficie	Pop densité	Pop active	Taux chômage	Revenu moyen	Prix immobilier
Le Subdray	967	20 km ²	48 h/km ²	48.2%	2.6%	28 990 €/an	1 594 €/m ²
La Chapelle-Saint-Ursin (3 avis)	3 681	7 km ²	526 h/km ²	47.2%	4.1%	25 430 €/an	1 524 €/m ²
Morthomiers (1 avis)	845	14 km ²	60 h/km ²	52.2%	3.9%	24 200 €/an	1 387 €/m ²
Saint-Caprais	747	14 km ²	53 h/km ²	55.8%	2.4%	25 210 €/an	1 608 €/m ²
Arçay	500	18 km ²	28 h/km ²	50.4%	3.2%	24 760 €/an	1 175 €/m ²
Lissay-Lochy	231	22 km ²	11 h/km ²	54.5%	3%	25 040 €/an	1 470 €/m ²
Plaimpied-Givaudins (1 avis)	2 101	40 km ²	53 h/km ²	50.1%	3.3%	26 800 €/an	1 526 €/m ²
Bourges (69 avis)	64 186	68 km ²	944 h/km ²	43.4%	6.5%	21 730 €/an	1 496 €/m ²
Saint-Florent-sur-Cher (10 avis)	6 463	22 km ²	294 h/km ²	41.1%	5.5%	21 260 €/an	1 118 €/m ²
Saint-Doulchard (8 avis)	9 647	24 km ²	402 h/km ²	41.3%	4.2%	25 210 €/an	1 651 €/m ²
Villeneuve-sur-Cher	402	26 km ²	15 h/km ²	44%	5%	23 630 €/an	1 018 €/m ²
Marmagne (1 avis)	1 963	37 km ²	53 h/km ²	46.9%	3.1%	25 700 €/an	1 660 €/m ²
Levet (2 avis)	1 357	26 km ²	52 h/km ²	47.3%	3.9%	24 060 €/an	1 273 €/m ²
Senneçay (1 avis)	443	14 km ²	32 h/km ²	51.9%	3.6%	25 160 €/an	1 274 €/m ²
Lunery	1 486	32 km ²	46 h/km ²	45.6%	6.3%	21 130 €/an	1 074 €/m ²

bien-dans-ma-ville.fr



Vous aimez votre ville ? Notez-la !

Et faites-nous part de vos remarques constructives



Avec

BIEN dans ma **VILLE** 