



Version web

# Ville de Trosly-Breuil

Présenté par

**BIEN** dans  
ma **VILLE** 

# Sommaire

Situation géographique .....	3
Statistiques sur la population .....	4
Evolution du nombre d'habitants .....	4
Tranche d'âge .....	5
0-14 ans .....	5
15-29 ans .....	5
30-44 ans .....	5
45-59 ans .....	5
60-74 ans .....	5
75-89 ans .....	5
90 ans et + .....	5
Activité professionnelle .....	5
Agriculteurs .....	5
Artisans, Commerçants .....	5
Cadres et sup. ....	5
Professions intermédiaires .....	5
Employé .....	5
Ouvrier .....	5
Retraité .....	5
Autres .....	5
Niveau de diplôme .....	6
Sans diplôme ou CEP .....	6
Brevet, BEPC, DNB .....	6
CAP-BEP ou équivalent .....	6
BAC ou équivalent .....	6
BAC+2 .....	6
BAC+3 ou +4 .....	6
BAC+5 ou plus .....	6
Composition des ménages .....	6
Couple sans enfant .....	6
Couple avec enfant(s) .....	6
Famille monoparentale .....	6
Colocation / Autre .....	6
Personnes seules .....	6
Profils électoraux .....	7
Premier tour .....	7
Sécurité .....	8
Evolution du nombre d'infractions .....	8
Pour comparer .....	9
Services à la population .....	10
Commerce .....	10
Éducation .....	10
Villes autour de Trosly-Breuil .....	11

# Situation géographique



## i Informations clés

- **Région** : Hauts-de-France
- **Département** : Oise
- **Code postal** : 60350
- **Superficie** : 11 km<sup>2</sup>



# Statistiques sur la population



Nombre d'habitants

**2 077**



Age moyen

**43 ans**



Pop active

**47%**



Taux chômage

**7.5%**



Pop densité

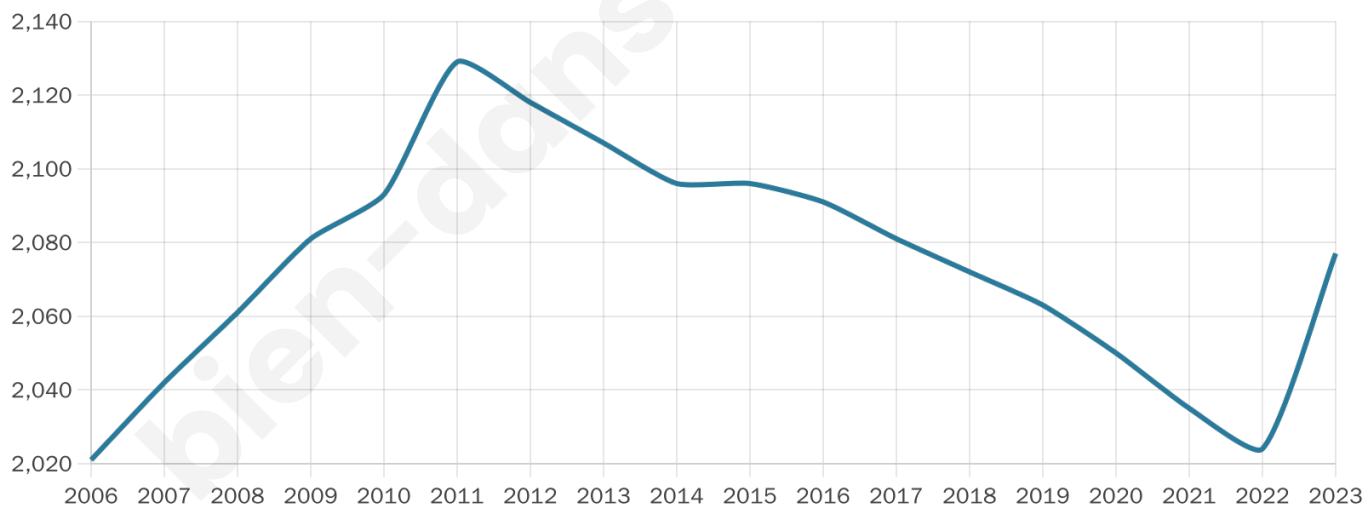
**189 h/km<sup>2</sup>**



Revenu moyen

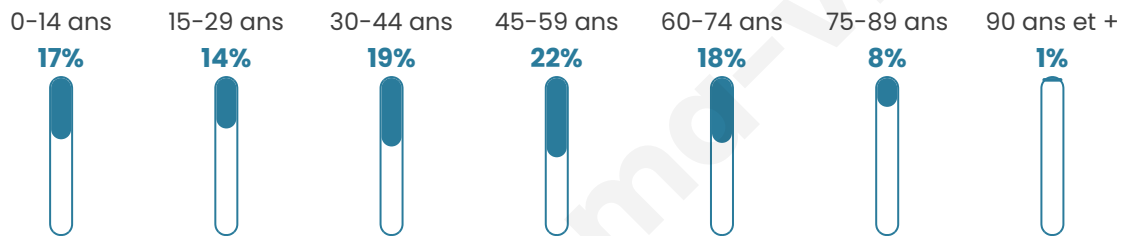
**23 830 €/an**

## Evolution du nombre d'habitants

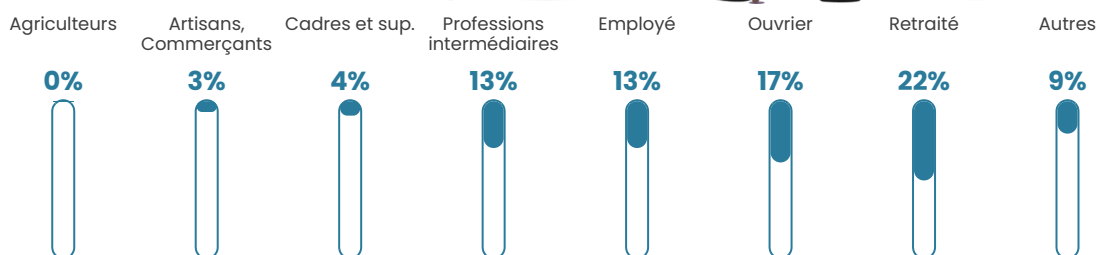


Sources : Institut national de la statistique et des études économiques (insee) selon Les dernières parutions officielles de 2024 portant sur les années 2020, 2021 et 2022.

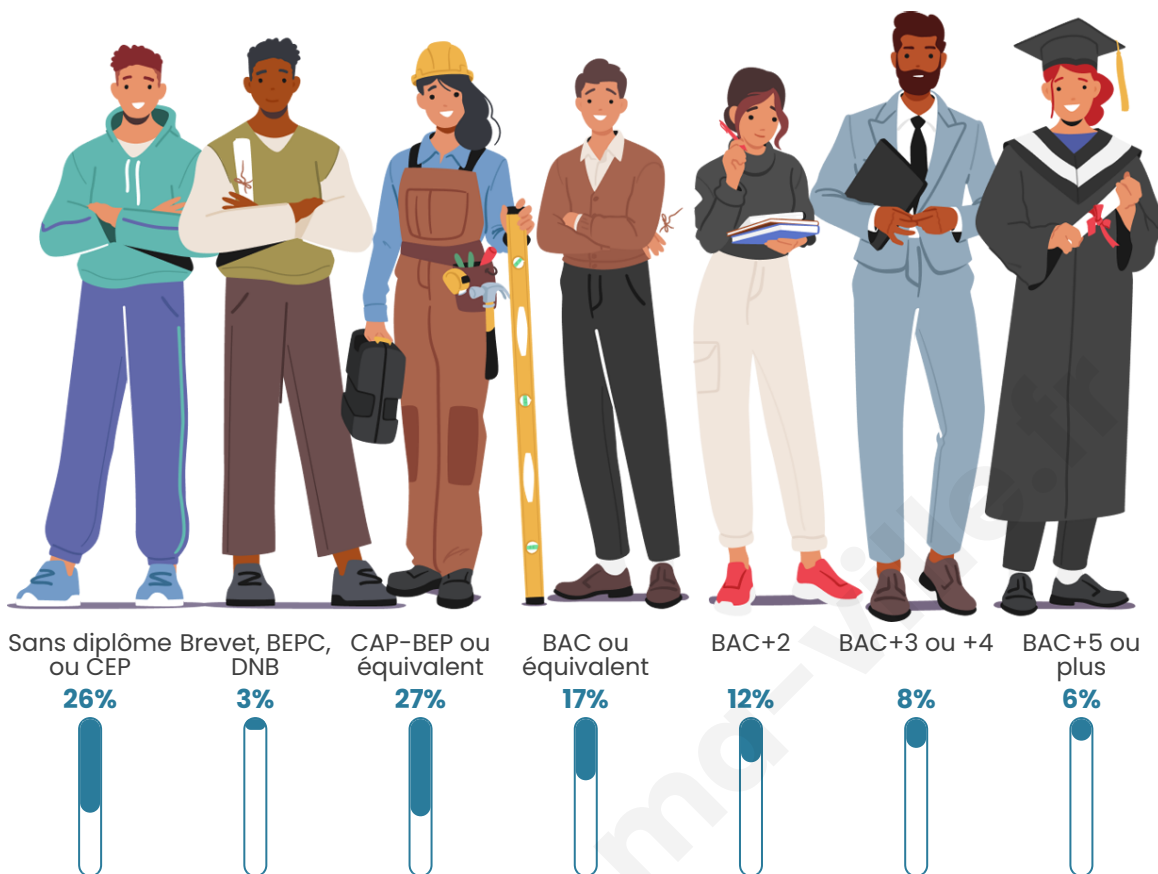
## Tranche d'âge




## Activité professionnelle



## Niveau de diplôme














## Composition des ménages



# Profils électoraux

## Premier tour

	Marine LE PEN	29.10 %
	Emmanuel MACRON	25.05 %
	Jean-Luc MÉLENCHON	15.75 %
	Éric ZEMMOUR	9.30 %
	Valérie PÉCRESE	5.71 %
	Yannick JADOT	4.60 %
	Jean LASSALLE	2.95 %
	Fabien ROUSSEL	2.21 %
	Nicolas DUPONT-AIGNAN	1.75 %
	Anne HIDALGO	1.66 %
	Philippe POUTOU	1.01 %
	Nathalie ARTHAUD	0.92 %



### 1 453 inscrits

Participation : 76.26%

Votes blancs : 1.08%

Votes nuls : 0.90%

## Second tour

	Emmanuel MACRON	47,83 %
	Marine LE PEN	52,17 %

### 1 454 inscrits

Participation : 77.58%

Votes blancs : 6.47%

Votes nuls : 1.77%

# Sécurité



Agressions physiques / sexuelles

**0**



Cambriolages

**7**



Vols / dégradations

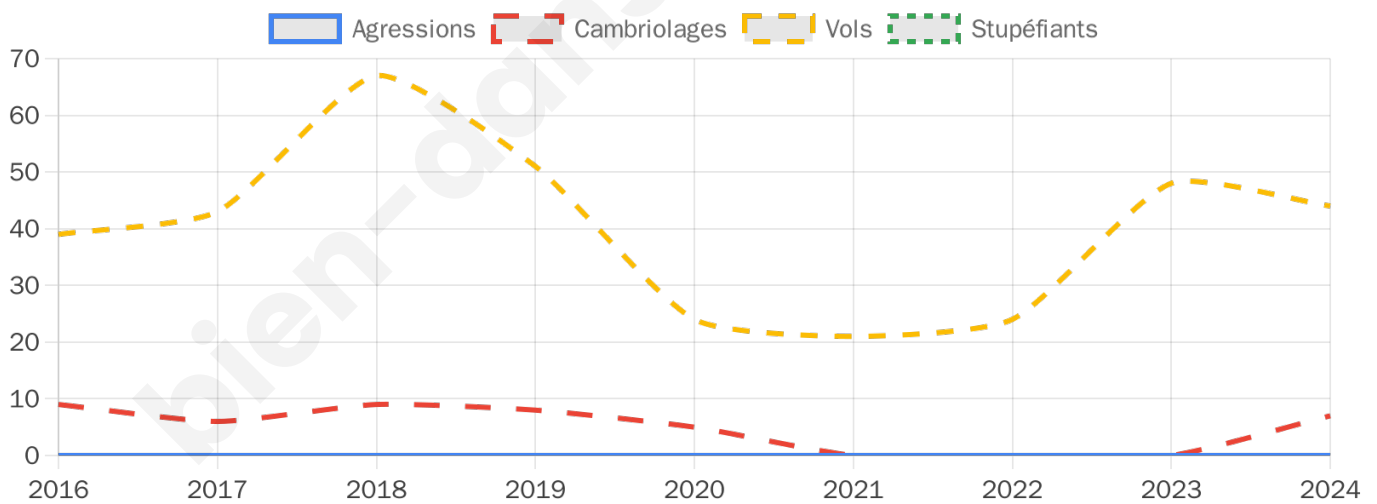
**44**



Stupéfiants

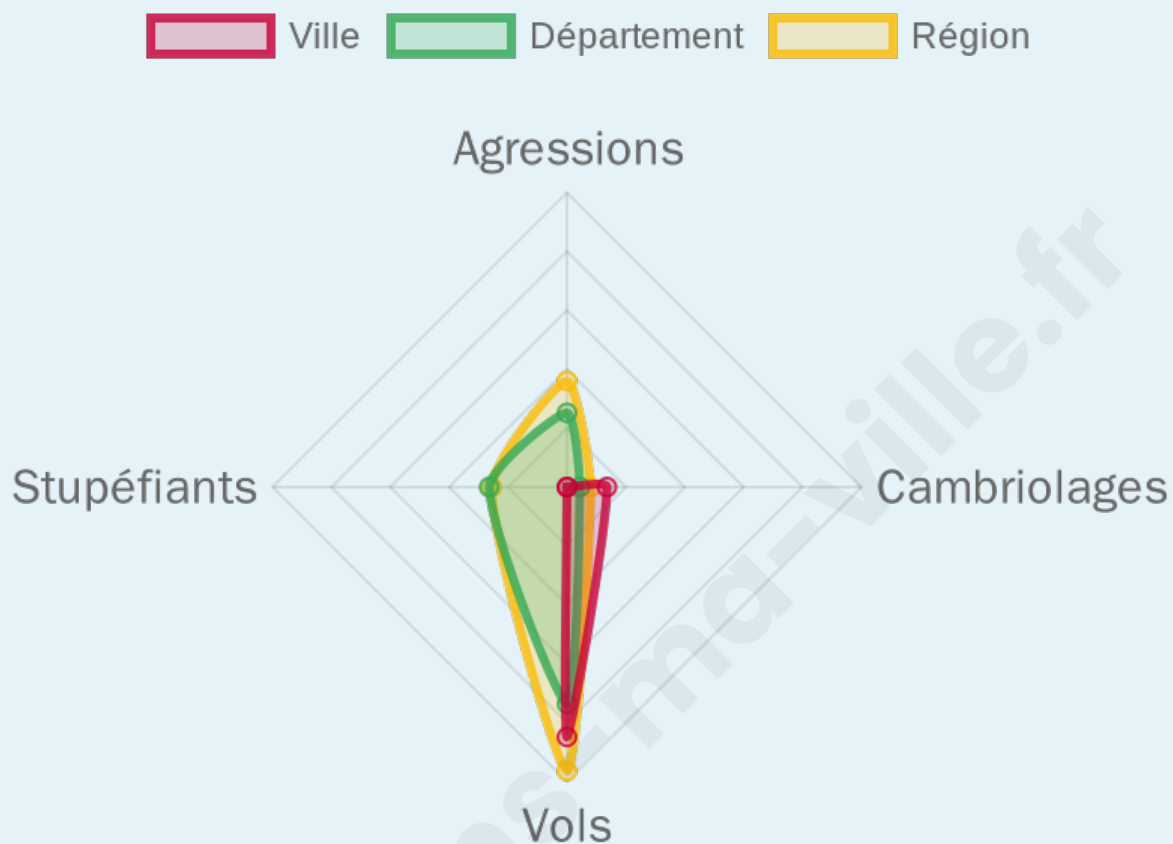
**0**

## Evolution du nombre d'infractions



## Pour comparer

(en proportion du nombre d'habitants)



Sources : Bases statistiques communale, départementale et régionale de la délinquance enregistrée par la police et la gendarmerie nationales selon les dernières parutions officielles de 2025 portant sur l'année 2024 ([data.gouv](https://data.gouv.fr)).

Agressions physiques / sexuelles : Violences sexuelles, coups et blessures volontaires intrafamiliaux, coups et blessures volontaires, autres coups, blessures volontaires et vols violents sans arme.

Cambriolages : Cambriolages de logements.

Vols : Vols avec armes, vols d'accessoires sur véhicules, vols dans les véhicules, vols de véhicules, vols sans violence contre des personnes, destructions, dégradations volontaires et escroqueries.

Stupéfiants : Trafic de stupéfiants dont (AFD) et usage de stupéfiants.

# Services à la population



## Commerce

Hypermarché	1
Supermarché	2
Superette	X <u>Rethondes</u> 3km
Boulangerie	1
Boucherie	X <u>Cuise-la-Motte</u> 3km
Restaurant	X <u>Vieux-Moulin</u> 2km
Garage	3
Station-service	1
Banque	X <u>Cuise-la-Motte</u> 3km
La poste	1
Coiffeur	6
Tabac	X <u>Rethondes</u> 3km
Bars / discothèque	1
Bibliothèque	X <u>Compiègne</u> 10km
Cinéma	X <u>Compiègne</u> 12km
Vétérinaire	X <u>Cuise-la-Motte</u> 2km



## Santé

Pharmacie	1
Hôpital	X <u>Compiègne</u> 13km
Laboratoire d'analyses médicales	X <u>Cuise-la-Motte</u> 3km
Etablissement pour handicapé	3
EHPA	X <u>Pierrefonds</u> 6km
Médecin	X <u>Cuise-la-Motte</u> 3km
Dentiste	X <u>Attichy</u> 6km
Chirurgien	X <u>Compiègne</u> 11km
Dermatologue	X <u>Compiègne</u> 11km
Anesthésiste	X <u>Compiègne</u> 10km
Gastro-entérologue	X <u>Compiègne</u> 11km
Gynécologue	X <u>Compiègne</u> 10km
Cancérologue	X <u>Compiègne</u> 11km
Neurologue	X <u>Compiègne</u> 10km
Ophthalmologue	X <u>Choisy-au-Bac</u> 8km
ORL	X <u>Compiègne</u> 11km
Cardiologue	X <u>Compiègne</u> 10km
Pédiatre	X <u>Compiègne</u> 11km
Pneumologue	X <u>Compiègne</u> 11km
Psychologue	X <u>Pierrefonds</u> 6km
Radiologue	X <u>Compiègne</u> 11km
Rhumatologue	X <u>Cuise-la-Motte</u> 3km
Sage-femme	X <u>Compiègne</u> 10km



## Éducation

Crèche	1
Ecole maternelle Public	1
Ecole maternelle Privé	X <u>Soissons</u> 26km
Ecole primaire Public	1
Ecole primaire Privé	X <u>Saint-Jean-aux-Bois</u> 9km
Collège Public	X <u>Couloisy</u> 4km
Collège Privé	X <u>Cuise-la-Motte</u> 4km
Lycée Public	X <u>Compiègne</u> 10km
Lycée Privé	X <u>Cuise-la-Motte</u> 4km

Sources : Base Sirene des entreprises et de leurs établissements selon les dernières parutions officielles de 2025 portant sur l'année 2024 ([data.gouv](#)). Liste, localisation et tarifs des professionnels de santé selon les dernières parutions officielles de 2025 portant sur l'année 2024 ([opendatasoft](#)) et FINISS Extraction du Fichier des établissements selon les dernières parutions officielles de 2025 portant sur l'année 2024 ([data.gouv](#)). Adresse et géolocalisation des établissements d'enseignement du premier et second degrés selon les dernières parutions officielles de 2025 portant sur l'année 2024 ([data.education.gouv](#))

## Villes autour de Trosly-Breuil

Ville	Habitants	Superficie	Pop densité	Pop active	Taux chômage	Revenu moyen	Prix immobilier
Rethondes (1 avis)	647	9 km <sup>2</sup>	72 h/km <sup>2</sup>	48.4%	3.6%	27 460 €/an	2 068 €/m <sup>2</sup>
Vieux-Moulin	593	17 km <sup>2</sup>	35 h/km <sup>2</sup>	46.5%	3.4%	29 380 €/an	3 107 €/m <sup>2</sup>
Cuise-la-Motte (3 avis)	2 042	10 km <sup>2</sup>	204 h/km <sup>2</sup>	48.2%	5.5%	21 720 €/an	1 821 €/m <sup>2</sup>
Saint-Crépin-aux-Bois	189	16 km <sup>2</sup>	12 h/km <sup>2</sup>	51.3%	3.2%	32 070 €/an	2 272 €/m <sup>2</sup>
Berneuil-sur-Aisne	912	10 km <sup>2</sup>	91 h/km <sup>2</sup>	50.9%	4.7%	24 350 €/an	2 043 €/m <sup>2</sup>
Couloisy	592	3 km <sup>2</sup>	197 h/km <sup>2</sup>	50%	5.4%	20 830 €/an	1 612 €/m <sup>2</sup>
Pierrefonds (1 avis)	1 877	22 km <sup>2</sup>	85 h/km <sup>2</sup>	42.8%	4%	26 570 €/an	2 213 €/m <sup>2</sup>
Attichy (2 avis)	1 857	14 km <sup>2</sup>	133 h/km <sup>2</sup>	43.2%	4.6%	23 620 €/an	1 906 €/m <sup>2</sup>
Croutoy	203	3 km <sup>2</sup>	68 h/km <sup>2</sup>	55.2%	4.9%	25 490 €/an	1 773 €/m <sup>2</sup>
Jaulzy (1 avis)	851	7 km <sup>2</sup>	122 h/km <sup>2</sup>	44.5%	5.2%	21 250 €/an	1 660 €/m <sup>2</sup>
Saint-Jean-aux-Bois	345	25 km <sup>2</sup>	14 h/km <sup>2</sup>	39.4%	3.2%	35 120 €/an	2 811 €/m <sup>2</sup>
Saint-Étienne-Roilaye (1 avis)	301	8 km <sup>2</sup>	38 h/km <sup>2</sup>	50.2%	4.3%	25 010 €/an	1 298 €/m <sup>2</sup>
Choisy-au-Bac (2 avis)	3 449	15 km <sup>2</sup>	230 h/km <sup>2</sup>	41.4%	4.8%	25 830 €/an	2 115 €/m <sup>2</sup>
Chelles (1 avis)	471	9 km <sup>2</sup>	52 h/km <sup>2</sup>	50.5%	3.8%	25 440 €/an	1 807 €/m <sup>2</sup>
Tracy-le-Mont (1 avis)	1 686	18 km <sup>2</sup>	94 h/km <sup>2</sup>	48.2%	5%	25 200 €/an	1 789 €/m <sup>2</sup>

bien-dans-ma-ville.fr



# **Vous aimez votre ville ? Notez-la !**

Et faites-nous part de vos remarques constructives



Avec

**BIEN** dans ma **VILLE** 