



Version web

Ville de Trois-Fontaines- l'Abbaye

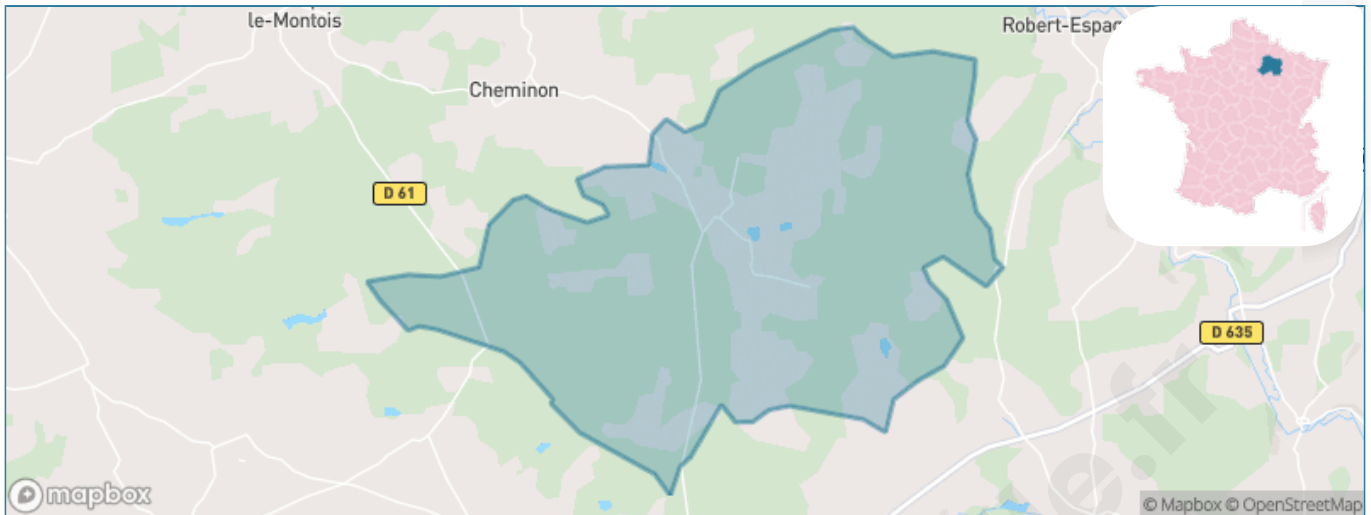
Présenté par

BIEN dans
ma **VILLE** 

Sommaire

Situation géographique	3
Statistiques sur la population	4
Evolution du nombre d'habitants	4
Tranche d'âge	5
0-14 ans	5
15-29 ans	5
30-44 ans	5
45-59 ans	5
60-74 ans	5
75-89 ans	5
90 ans et +	5
Activité professionnelle	5
Agriculteurs	5
Artisans, Commerçants	5
Cadres et sup.	5
Professions intermédiaires	5
Employé	5
Ouvrier	5
Retraité	5
Autres	5
Niveau de diplôme	6
Sans diplôme ou CEP	6
Brevet, BEPC, DNB	6
CAP-BEP ou équivalent	6
BAC ou équivalent	6
BAC+2	6
BAC+3 ou +4	6
BAC+5 ou plus	6
Composition des ménages	6
Couple sans enfant	6
Couple avec enfant(s)	6
Famille monoparentale	6
Colocation / Autre	6
Personnes seules	6
Profil électoraux	7
Premier tour	7
Sécurité	8
Evolution du nombre d'infractions	8
Pour comparer	9
Services à la population	10
Commerce	10
Éducation	10
Villes autour de Trois-Fontaines-l'Abbaye	12

Situation géographique



i Informations clés

- **Région** : Grand Est
- **Département** : Marne
- **Code postal** : 51340
- **Superficie** : 43 km²



Marne
LE DÉPARTEMENT

Statistiques sur la population



Nombre d'habitants

191



Age moyen

46 ans



Pop active

54.5%



Taux chômage

3.7%



Pop densité

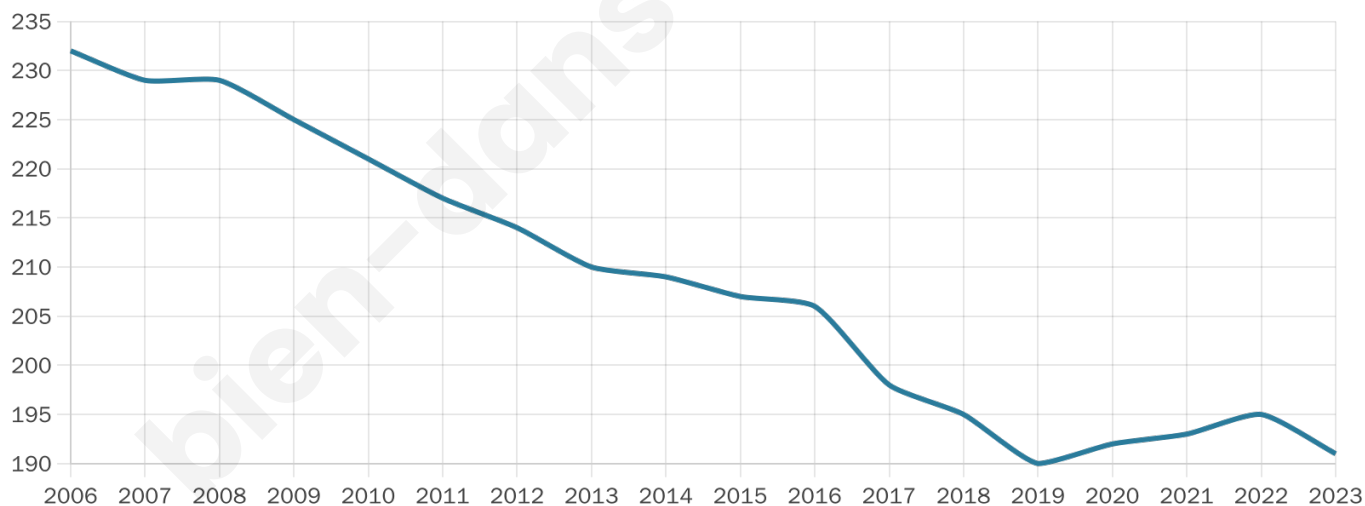
4 h/km²



Revenu moyen

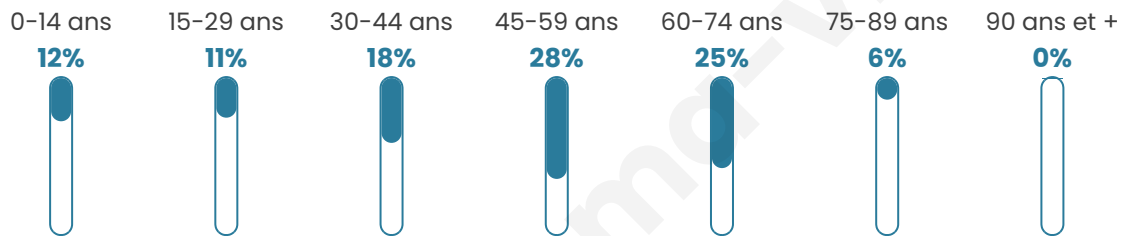
24 140 €/an

Evolution du nombre d'habitants

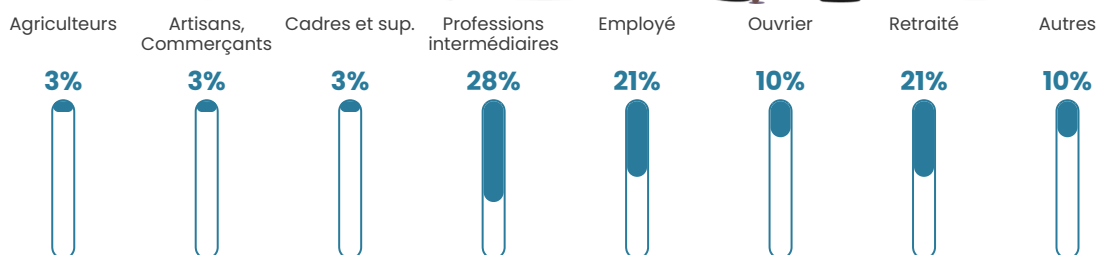


Sources : Institut national de la statistique et des études économiques (insee) selon Les dernières parutions officielles de 2024 portant sur les années 2020, 2021 et 2022.


Tranche d'âge




Activité professionnelle



Niveau de diplôme















Composition des ménages



Profils électoraux

Premier tour

	Marine LE PEN	39.72 %
	Emmanuel MACRON	20.57 %
	Jean-Luc MÉLENCHON	12.77 %
	Éric ZEMMOUR	9.22 %
	Jean LASSALLE	4.26 %
	Fabien ROUSSEL	2.84 %
	Valérie PÉCRESE	2.84 %
	Philippe POUTOU	2.84 %
	Yannick JADOT	2.13 %
	Nicolas DUPONT-AIGNAN	1.42 %
	Nathalie ARTHAUD	0.71 %
	Anne HIDALGO	0.71 %



182 inscrits

Participation : 79.12%

Votes blancs : 1.39%

Votes nuls : 0.69%

Second tour

	Emmanuel MACRON	39,01 %
	Marine LE PEN	60,99 %

182 inscrits

Participation : 84.07%

Votes blancs : 5.88%

Votes nuls : 1.96%

Sécurité



Agressions physiques / sexuelles

0



Cambriolages

0



Vols / dégradations

0



Stupéfiants

0

Evolution du nombre d'infractions



Pour comparer

(en proportion du nombre d'habitants)



Sources : Bases statistiques communale, départementale et régionale de la délinquance enregistrée par la police et la gendarmerie nationales selon les dernières parutions officielles de 2025 portant sur l'année 2024 ([data.gouv](https://data.gouv.fr)).

Agressions physiques / sexuelles : Violences sexuelles, coups et blessures volontaires intrafamiliaux, coups et blessures volontaires, autres coups, blessures volontaires et vols violents sans arme.

Cambriolages : Cambriolages de logements.

Vols : Vols avec armes, vols d'accessoires sur véhicules, vols dans les véhicules, vols de véhicules, vols sans violence contre des personnes, destructions, dégradations volontaires et escroqueries.

Stupéfiants : Trafic de stupéfiants dont (AFD) et usage de stupéfiants.

Services à la population



Commerce

Hypermarché	X Bettancourt-la-Ferrée 7km
Supermarché	X Bettancourt-la-Ferrée 7km
Superette	X Robert-Espagne 7km
Boulangerie	X Cheminon 4km
Boucherie	X Robert-Espagne 7km
Restaurant	X Saint-Eulien 6km
Garage	X Robert-Espagne 7km
Station-service	X Bettancourt-la-Ferrée 8km
Banque	X Bettancourt-la-Ferrée 7km
La poste	X Chancenay 6km
Coiffeur	2
Tabac	X Saint-Dizier 9km
Bars / discothèque	X Sermaize-les-Bains 8km
Bibliothèque	X Chancenay 6km
Cinéma	X Saint-Dizier 9km
Vétérinaire	X Bettancourt-la-Ferrée 7km



Santé

Pharmacie	X Robert-Espagne 7km
Hôpital	X Saint-Dizier 7km
Laboratoire d'analyses médicales	X Saint-Dizier 9km
Etablissement pour handicapé	X Saint-Dizier 7km
EHPA	X Saint-Dizier 8km
Médecin	X L'Isle-en-Rigault 7km
Dentiste	X Villiers-en-Lieu 7km
Chirurgien	X Saint-Dizier 7km
Dermatologue	X Saint-Dizier 9km
Anesthésiste	X Saint-Martin-sur-le-Pré 53km
Gastro-entérologue	X Châlons-en-Champagne 51km
Gynécologue	X Vitry-le-François 27km
Cancérologue	X Nancy 87km
Neurologue	X Saint-Martin-sur-le-Pré 53km
Ophtalmologue	X Bar-le-Duc 17km
ORL	X Saint-Dizier 7km
Cardiologue	X Saint-Dizier 8km
Pédiatre	X Bar-le-Duc 17km
Pneumologue	X Verdun 58km
Psychologue	X Saint-Dizier 9km
Radiologue	X Saint-Dizier 7km
Rhumatologue	X Bar-le-Duc 17km
Sage-femme	X Saint-Dizier 8km



Éducation

Crèche	X Saint-Eulien 7km
Ecole maternelle Public	X Saint-Eulien 6km
Ecole maternelle Privé	X Domrémy-la-Pucelle 61km
Ecole primaire Public	X Cheminon 4km
Ecole primaire Privé	X Sermaize-les-Bains 8km
Collège Public	X Saint-Dizier 8km
Collège Privé	X Saint-Dizier 9km
Lycée Public	X Saint-Dizier 8km
Lycée Privé	X Saint-Dizier 9km

Sources : Base Sirene des entreprises et de leurs établissements selon les dernières parutions officielles de 2025 portant sur l'année 2024 ([data.gouv](https://data.gouv.fr)). Liste, localisation et tarifs des professionnels de santé selon les dernières parutions officielles de 2025 portant sur l'année 2024 ([opendatasoft](https://opendatasoft.com)) et FINESS Extraction du Fichier des établissements selon les dernières parutions officielles de 2025 portant sur l'année 2024 ([data.gouv](https://data.gouv.fr)). Adresse et géolocalisation des établissements d'enseignement du premier et second degrés selon les dernières parutions officielles de 2025 portant sur l'année 2024 ([data.education.gouv](https://data.education.gouv.fr))

bien-dans-ma-ville.fr

Villes autour de Trois-Fontaines-l'Abbaye

Ville	Habitants	Superficie	Pop densité	Pop active	Taux chômage	Revenu moyen	Prix immobilier
Cheminon	578	27 km ²	21 h/km ²	42.9%	4.2%	20 310 €/an	761 €/m ²
Saint-Eulien	413	8 km ²	52 h/km ²	51.8%	6.3%	23 570 €/an	1 544 €/m ²
Chancenay	1 003	9 km ²	111 h/km ²	46.4%	4.5%	25 160 €/an	1 619 €/m ²
Baudonvilliers	377	3 km ²	126 h/km ²	41.4%	1.9%	24 510 €/an	NC
Villiers-en-Lieu	1 469	12 km ²	122 h/km ²	42.3%	3.1%	22 020 €/an	1 337 €/m ²
Beurey-sur-Saulx	412	11 km ²	37 h/km ²	47.3%	3.4%	22 370 €/an	851 €/m ²
Robert-Espagne	756	7 km ²	108 h/km ²	43.4%	5.3%	20 900 €/an	1 155 €/m ²
L'Isle-en-Rigault	460	10 km ²	46 h/km ²	48.9%	4.6%	23 410 €/an	886 €/m ²
Bettancourt-la-Ferrée	1 802	5 km ²	360 h/km ²	31.7%	2.8%	23 820 €/an	1 486 €/m ²
Sermaize-les-Bains (1 avis)	1 742	17 km ²	102 h/km ²	41.7%	7.2%	20 900 €/an	844 €/m ²
Maurupt-le-Montois (1 avis)	511	18 km ²	28 h/km ²	49.5%	6.1%	20 050 €/an	NC
Mognéville	358	18 km ²	20 h/km ²	48%	5%	22 040 €/an	976 €/m ²
Trémont-sur-Saulx (1 avis)	554	11 km ²	50 h/km ²	46.4%	1.8%	23 600 €/an	670 €/m ²
Sommelonne (1 avis)	407	10 km ²	41 h/km ²	46.7%	2.2%	24 680 €/an	764 €/m ²
Ville-sur-Saulx	276	4 km ²	69 h/km ²	46%	2.9%	23 610 €/an	904 €/m ²

bien-dans-ma-ville.fr



Vous aimez votre ville ? Notez-la !

Et faites-nous part de vos remarques constructives



Avec

BIEN dans
ma **VILLE** 