



Version web

# Ville de Troësnes

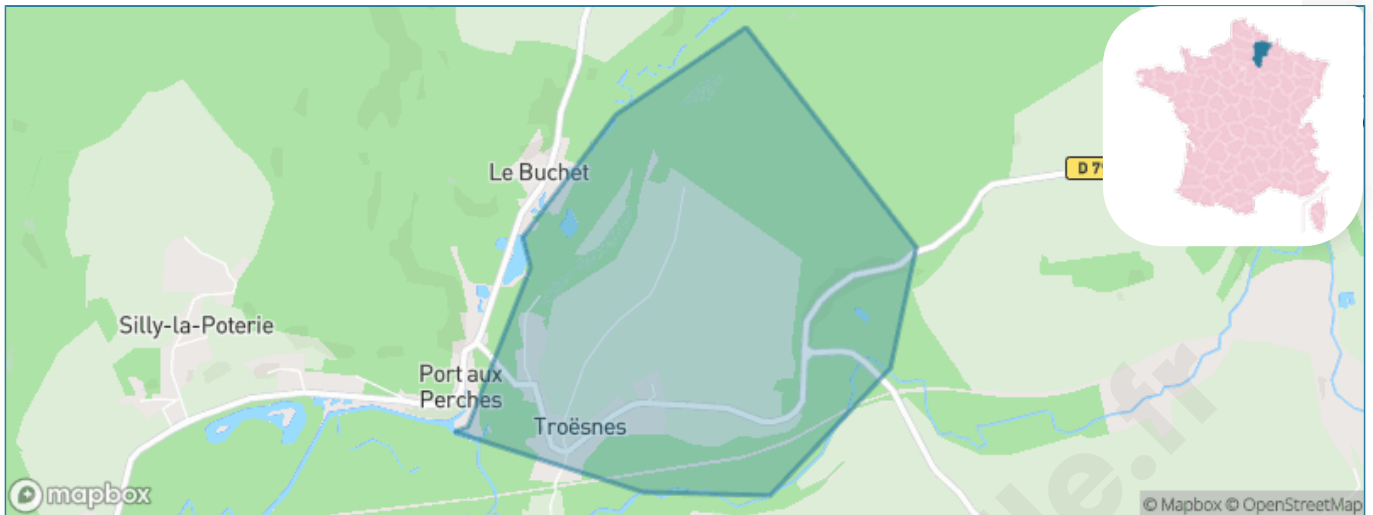
Présenté par

**BIEN** dans  
ma **VILLE** 

# Sommaire

Situation géographique .....	3
Statistiques sur la population .....	4
Evolution du nombre d'habitants .....	4
Tranche d'âge .....	5
0-14 ans .....	5
15-29 ans .....	5
30-44 ans .....	5
45-59 ans .....	5
60-74 ans .....	5
75-89 ans .....	5
90 ans et + .....	5
Activité professionnelle .....	5
Agriculteurs .....	5
Artisans, Commerçants .....	5
Cadres et sup. ....	5
Professions intermédiaires .....	5
Employé .....	5
Ouvrier .....	5
Retraité .....	5
Autres .....	5
Niveau de diplôme .....	6
Sans diplôme ou CEP .....	6
Brevet, BEPC, DNB .....	6
CAP-BEP ou équivalent .....	6
BAC ou équivalent .....	6
BAC+2 .....	6
BAC+3 ou +4 .....	6
BAC+5 ou plus .....	6
Composition des ménages .....	6
Couple sans enfant .....	6
Couple avec enfant(s) .....	6
Famille monoparentale .....	6
Colocation / Autre .....	6
Personnes seules .....	6
Profils électoraux .....	7
Premier tour .....	7
Sécurité .....	8
Evolution du nombre d'infractions .....	8
Pour comparer .....	9
Services à la population .....	10
Commerce .....	10
Éducation .....	10
Villes autour de Troësnes .....	11

# Situation géographique



## i Informations clés

- **Région** : Hauts-de-France
- **Département** : Aisne
- **Code postal** : 02460
- **Superficie** : 2 km<sup>2</sup>



# Statistiques sur la population



Nombre d'habitants

**207**



Age moyen

**42 ans**



Pop active

**58%**



Taux chômage

**7.3%**



Pop densité

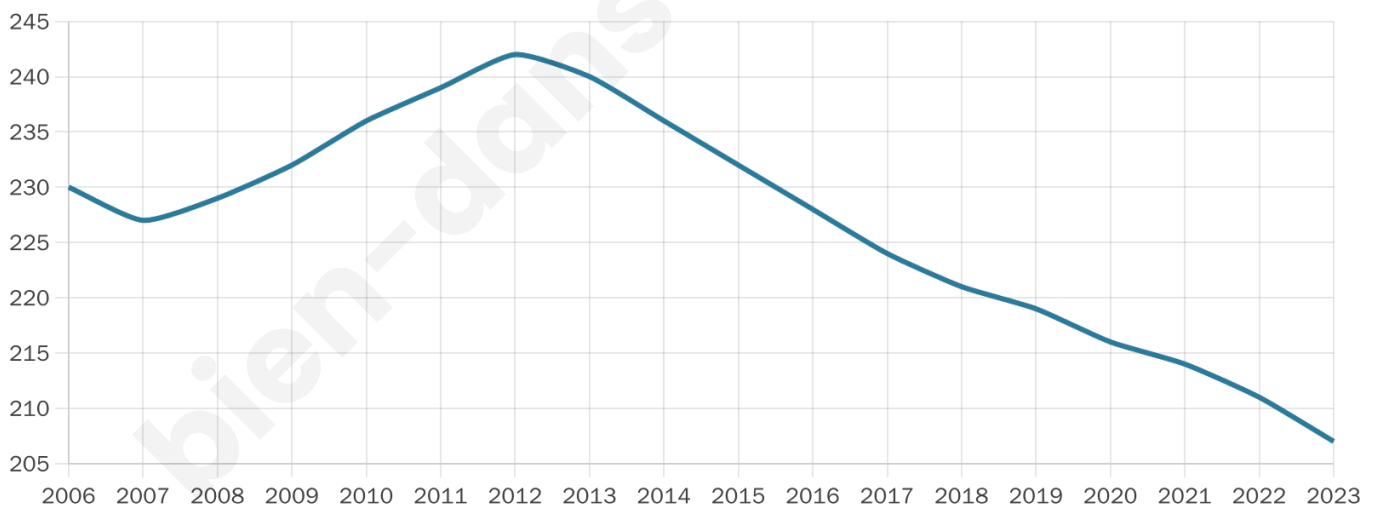
**104 h/km<sup>2</sup>**



Revenu moyen

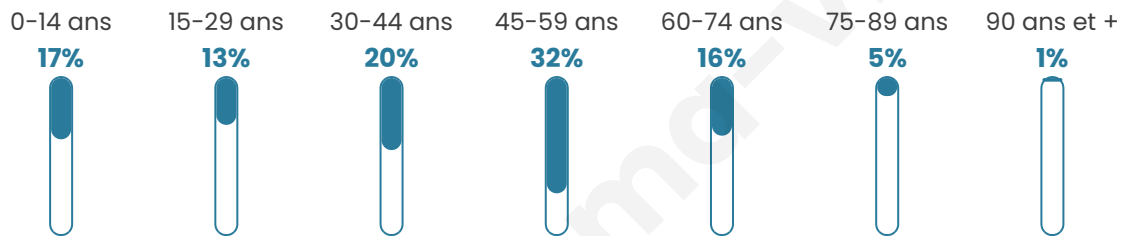
**23 190 €/an**

## Evolution du nombre d'habitants

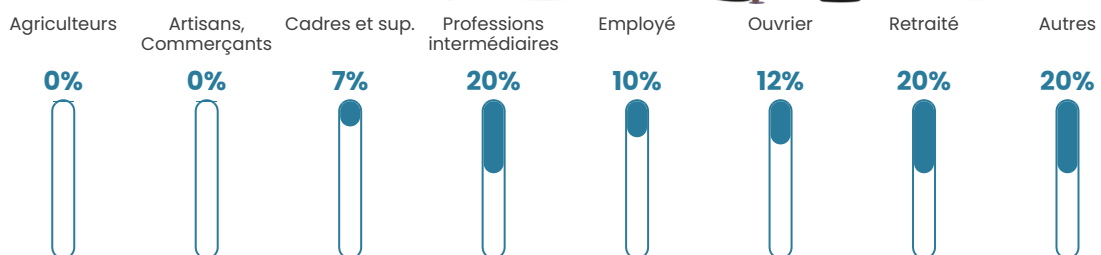


Sources : Institut national de la statistique et des études économiques (insee) selon Les dernières parutions officielles de 2024 portant sur les années 2020, 2021 et 2022.


## Tranche d'âge




## Activité professionnelle



## Niveau de diplôme











## Composition des ménages



# Profils électoraux



## Premier tour

	Marine LE PEN	35.00 %
	Jean-Luc MÉLENCHON	22.50 %
	Emmanuel MACRON	19.17 %
	Éric ZEMMOUR	9.17 %
	Valérie PÉCRESE	4.17 %
	Philippe POUTOU	2.50 %
	Nicolas DUPONT-AIGNAN	2.50 %
	Fabien ROUSSEL	1.67 %
	Yannick JADOT	1.67 %
	Nathalie ARTHAUD	0.83 %
	Jean LASSALLE	0.83 %
	Anne HIDALGO	0.00 %

### 163 inscrits

Participation : 77.3%  
Votes blancs : 3.97%  
Votes nuls : 0.79%

## Second tour

	Emmanuel MACRON	40,71 %
	Marine LE PEN	59,29 %

### 163 inscrits

Participation : 77.3%  
Votes blancs : 9.52%  
Votes nuls : 0.79%

# Sécurité



Agressions physiques / sexuelles

0



Cambriolages

0



Vols / dégradations

0



Stupéfiants

0

## Evolution du nombre d'infractions



## Pour comparer

(en proportion du nombre d'habitants)



Sources : Bases statistiques communale, départementale et régionale de la délinquance enregistrée par la police et la gendarmerie nationales selon les dernières parutions officielles de 2025 portant sur l'année 2024 ([data.gouv](https://data.gouv.fr)).

Agressions physiques / sexuelles : Violences sexuelles, coups et blessures volontaires intrafamiliaux, coups et blessures volontaires, autres coups, blessures volontaires et vols violents sans arme.

Cambriolages : Cambriolages de logements.

Vols : Vols avec armes, vols d'accessoires sur véhicules, vols dans les véhicules, vols de véhicules, vols sans violence contre des personnes, destructions, dégradations volontaires et escroqueries.

Stupéfiants : Trafic de stupéfiants dont (AFD) et usage de stupéfiants.

# Services à la population



## Commerce

Hypermarché	X <a href="#">Villers-Cotterêts</a> 8km
Supermarché	X <a href="#">La Ferté-Milon</a> 4km
Superette	X <a href="#">Villers-Cotterêts</a> 9km
Boulangerie	X <a href="#">La Ferté-Milon</a> 4km
Boucherie	X <a href="#">Villers-Cotterêts</a> 8km
Restaurant	X <a href="#">Silly-la-Poterie</a> 0km
Garage	X <a href="#">La Ferté-Milon</a> 3km
Station-service	X <a href="#">La Ferté-Milon</a> 5km
Banque	X <a href="#">La Ferté-Milon</a> 4km
La poste	X <a href="#">Faverolles</a> 4km
Coiffeur	X <a href="#">Marizy-Sainte-Geneviève</a> 3km
Tabac	X <a href="#">Villers-Cotterêts</a> 9km
Bars / discothèque	X <a href="#">La Ferté-Milon</a> 4km
Bibliothèque	X <a href="#">Crouy-sur-Ourcq</a> 13km
Cinéma	X <a href="#">Villers-Cotterêts</a> 9km
Vétérinaire	X <a href="#">Neuilly-Saint-Front</a> 7km



## Santé

Pharmacie	X <a href="#">La Ferté-Milon</a> 4km
Hôpital	X <a href="#">Soissons</a> 23km
Laboratoire d'analyses médicales	X <a href="#">Villers-Cotterêts</a> 8km
Etablissement pour handicapé	X <a href="#">Marolles</a> 5km
EHPA	X <a href="#">La Ferté-Milon</a> 3km
Médecin	X <a href="#">La Ferté-Milon</a> 3km
Dentiste	X <a href="#">La Ferté-Milon</a> 4km
Chirurgien	X <a href="#">Soissons</a> 23km
Dermatologue	X <a href="#">Soissons</a> 23km
Anesthésiste	X <a href="#">Soissons</a> 23km
Gastro-entérologue	X <a href="#">Soissons</a> 23km
Gynécologue	X <a href="#">Crépy-en-Valois</a> 21km
Cancérologue	X <a href="#">Compiègne</a> 35km
Neurologue	X <a href="#">Soissons</a> 23km
Ophthalmologue	X <a href="#">Crépy-en-Valois</a> 21km
ORL	X <a href="#">Soissons</a> 23km
Cardiologue	X <a href="#">Neuilly-Saint-Front</a> 7km
Pédiatre	X <a href="#">Belleu</a> 22km
Pneumologue	X <a href="#">Château-Thierry</a> 23km
Psychologue	X <a href="#">Pierrefonds</a> 22km
Radiologue	X <a href="#">Villers-Cotterêts</a> 9km
Rhumatologue	X <a href="#">Soissons</a> 23km
Sage-femme	X <a href="#">Crouy-sur-Ourcq</a> 14km



## Éducation

Crèche	X <a href="#">Neuilly-Saint-Front</a> 7km
Ecole maternelle Public	X <a href="#">La Ferté-Milon</a> 4km
Ecole maternelle Privé	X <a href="#">Soissons</a> 23km
Ecole primaire Public	X <a href="#">La Ferté-Milon</a> 4km
Ecole primaire Privé	X <a href="#">Neuilly-Saint-Front</a> 7km
Collège Public	X <a href="#">Neuilly-Saint-Front</a> 8km
Collège Privé	X <a href="#">Chaudun</a> 16km
Lycée Public	X <a href="#">La Ferté-Milon</a> 4km
Lycée Privé	X <a href="#">Vaumoise</a> 15km

Sources : Base Sirene des entreprises et de leurs établissements selon les dernières parutions officielles de 2025 portant sur l'année 2024 ([data.gouv](#)). Liste, localisation et tarifs des professionnels de santé selon les dernières parutions officielles de 2025 portant sur l'année 2024 ([opendatasoft](#)) et FINISS Extraction du Fichier des établissements selon les dernières parutions officielles de 2025 portant sur l'année 2024 ([data.gouv](#)). Adresse et géolocalisation des établissements d'enseignement du premier et second degrés selon les dernières parutions officielles de 2025 portant sur l'année 2024 ([data.education.gouv](#))

## Villes autour de Troësnes

Ville	Habitants	Superficie	Pop densité	Pop active	Taux chômage	Revenu moyen	Prix immobilier
Silly-la-Poterie	112	2 km <sup>2</sup>	56 h/km <sup>2</sup>	49.1%	7.1%	23 670 €/an	607 €/m <sup>2</sup>
Marizy-Sainte-Geneviève	125	7 km <sup>2</sup>	18 h/km <sup>2</sup>	53.6%	5.6%	23 910 €/an	1 474 €/m <sup>2</sup>
Faverolles	363	13 km <sup>2</sup>	28 h/km <sup>2</sup>	50.7%	3.9%	24 050 €/an	1 338 €/m <sup>2</sup>
Noroy-sur-Ourcq	124	5 km <sup>2</sup>	25 h/km <sup>2</sup>	54%	6.5%	20 740 €/an	1 254 €/m <sup>2</sup>
Marizy-Saint-Mard	47	4 km <sup>2</sup>	12 h/km <sup>2</sup>	48.9%	0%	NC	977 €/m <sup>2</sup>
Passy-en-Valois	131	3 km <sup>2</sup>	44 h/km <sup>2</sup>	54.2%	6.1%	24 270 €/an	1 501 €/m <sup>2</sup>
Oigny-en-Valois	176	11 km <sup>2</sup>	16 h/km <sup>2</sup>	42.6%	2.3%	25 210 €/an	1 680 €/m <sup>2</sup>
Ancienville	78	3 km <sup>2</sup>	26 h/km <sup>2</sup>	47.4%	3.8%	NC	2 183 €/m <sup>2</sup>
La Ferté-Milon (2 avis)	2 027	18 km <sup>2</sup>	113 h/km <sup>2</sup>	47.6%	6.5%	22 930 €/an	1 625 €/m <sup>2</sup>
Dammard	378	8 km <sup>2</sup>	47 h/km <sup>2</sup>	50.3%	5.3%	22 140 €/an	1 293 €/m <sup>2</sup>
Macogny	64	6 km <sup>2</sup>	11 h/km <sup>2</sup>	46.9%	1.6%	NC	979 €/m <sup>2</sup>
Marolles	641	13 km <sup>2</sup>	49 h/km <sup>2</sup>	53.5%	5.8%	24 010 €/an	1 381 €/m <sup>2</sup>
Chouy	364	20 km <sup>2</sup>	18 h/km <sup>2</sup>	52.7%	5.2%	22 180 €/an	1 240 €/m <sup>2</sup>
Monnes	90	4 km <sup>2</sup>	23 h/km <sup>2</sup>	53.3%	3.3%	23 670 €/an	NC
Dampleux (2 avis)	370	8 km <sup>2</sup>	46 h/km <sup>2</sup>	55.4%	4.9%	25 610 €/an	1 612 €/m <sup>2</sup>

bien-dans-ma-ville.fr



# **Vous aimez votre ville ? Notez-la !**

Et faites-nous part de vos remarques constructives



Avec

**BIEN** dans  
ma **VILLE** 