



Version web

Ville de Trizay-lès- Bonneval

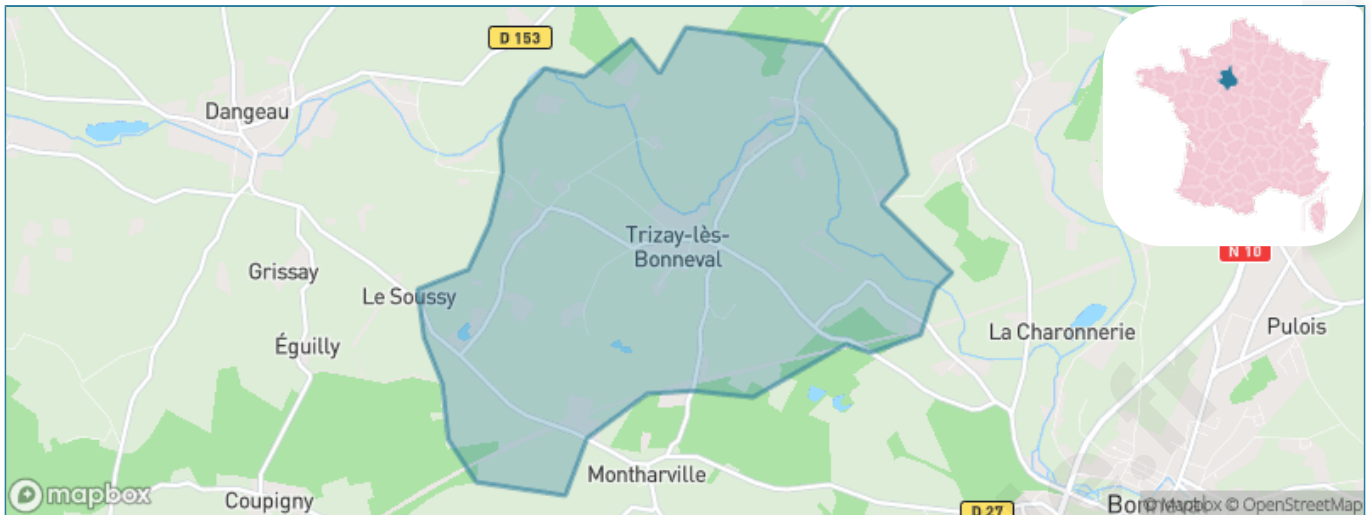
Présenté par

BIEN dans
ma **VILLE** 

Sommaire

Situation géographique	3
Statistiques sur la population	4
Evolution du nombre d'habitants	4
Tranche d'âge	5
0-14 ans	5
15-29 ans	5
30-44 ans	5
45-59 ans	5
60-74 ans	5
75-89 ans	5
90 ans et +	5
Activité professionnelle	5
Agriculteurs	5
Artisans, Commerçants	5
Cadres et sup.	5
Professions intermédiaires	5
Employé	5
Ouvrier	5
Retraité	5
Autres	5
Niveau de diplôme	6
Sans diplôme ou CEP	6
Brevet, BEPC, DNB	6
CAP-BEP ou équivalent	6
BAC ou équivalent	6
BAC+2	6
BAC+3 ou +4	6
BAC+5 ou plus	6
Composition des ménages	6
Couple sans enfant	6
Couple avec enfant(s)	6
Famille monoparentale	6
Colocation / Autre	6
Personnes seules	6
Profils électoraux	7
Premier tour	7
Sécurité	8
Evolution du nombre d'infractions	8
Pour comparer	9
Services à la population	10
Commerce	10
Éducation	10
Villes autour de Trizay-lès-Bonneval	11

Situation géographique



i Informations clés

- **Région** : Centre-Val de Loire
- **Département** : Eure-et-Loir
- **Code postal** : 28800
- **Superficie** : 9 km²



Statistiques sur la population



Nombre d'habitants

323



Age moyen

41 ans



Pop active

47.4%



Taux chômage

4.7%



Pop densité

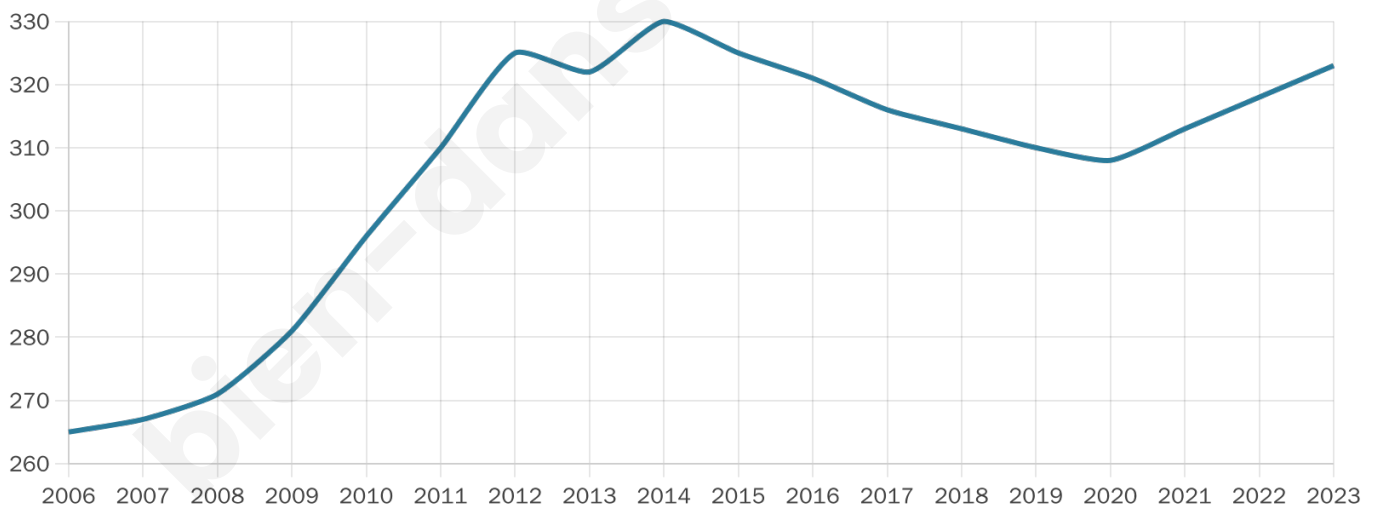
36 h/km²



Revenu moyen

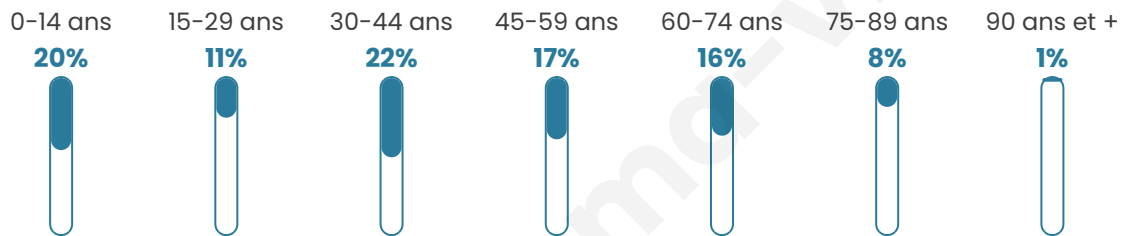
23 470 €/an

Evolution du nombre d'habitants

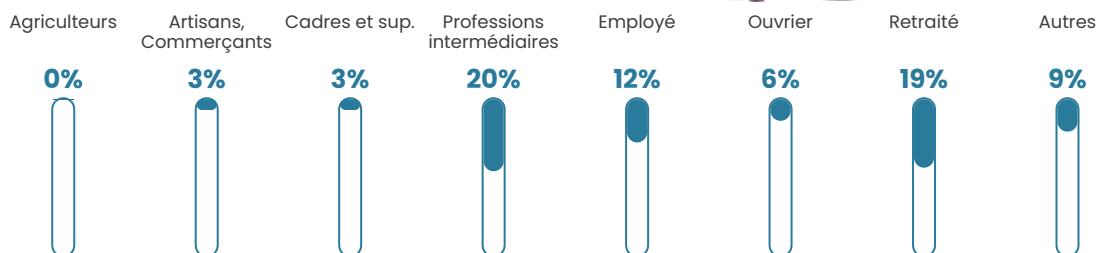


Sources : Institut national de la statistique et des études économiques (insee) selon Les dernières parutions officielles de 2024 portant sur les années 2020, 2021 et 2022.


Tranche d'âge




Activité professionnelle



Niveau de diplôme















Composition des ménages



Profils électoraux

Premier tour

	Marine LE PEN	37.25 %
	Emmanuel MACRON	22.55 %
	Jean-Luc MÉLENCHON	10.78 %
	Jean LASSALLE	6.86 %
	Éric ZEMMOUR	6.86 %
	Valérie PÉCRESSE	6.37 %
	Nicolas DUPONT-AIGNAN	4.41 %
	Fabien ROUSSEL	1.96 %
	Philippe POUTOU	1.47 %
	Yannick JADOT	0.98 %
	Nathalie ARTHAUD	0.49 %
	Anne HIDALGO	0.00 %



258 inscrits

Participation : 81.4%

Votes blancs : 1.43%

Votes nuls : 1.43%

Second tour

	Emmanuel MACRON	35,56 %
	Marine LE PEN	64,44 %

258 inscrits

Participation : 79.84%

Votes blancs : 9.71%

Votes nuls : 2.91%

Sécurité



Agressions physiques / sexuelles

0



Cambriolages

0



Vols / dégradations

0



Stupéfiants

0

Evolution du nombre d'infractions



Pour comparer

(en proportion du nombre d'habitants)

■ Ville ■ Département ■ Région



Sources : Bases statistiques communale, départementale et régionale de la délinquance enregistrée par la police et la gendarmerie nationales selon les dernières parutions officielles de 2025 portant sur l'année 2024 ([data.gouv](https://data.gouv.fr)).

Agressions physiques / sexuelles : Violences sexuelles, coups et blessures volontaires intrafamiliaux, coups et blessures volontaires, autres coups, blessures volontaires et vols violents sans arme.

Cambriolages : Cambriolages de logements.

Vols : Vols avec armes, vols d'accessoires sur véhicules, vols dans les véhicules, vols de véhicules, vols sans violence contre des personnes, destructions, dégradations volontaires et escroqueries.

Stupéfiants : Trafic de stupéfiants dont (AFD) et usage de stupéfiants.

Services à la population



Commerce

Hypermarché	X Saint-Denis-Lanneray 14km
Supermarché	X Bonneval 4km
Superette	X Dangeau 4km
Boulangerie	X Dangeau 4km
Boucherie	X Dangeau 4km
Restaurant	X Alluyes 4km
Garage	X Dangeau 4km
Station-service	X Bonneval 5km
Banque	X Dangeau 4km
La poste	X Liffré 5km
Coiffeur	X Dangeau 4km
Tabac	X Bonneval 4km
Bars / discothèque	X Dangeau 4km
Bibliothèque	X Châteaudun 14km
Cinéma	X Châteaudun 14km
Vétérinaire	X Dangeau 4km



Santé

Pharmacie	X Bonneval 4km
Hôpital	X Châteaudun 14km
Laboratoire d'analyses médicales	X Bonneval 4km
Etablissement pour handicapé	X Bonneval 4km
EHPA	X Bonneval 5km
Médecin	X Dangeau 4km
Dentiste	X Bonneval 4km
Chirurgien	X Mainvilliers 30km
Dermatologue	X Lucé 29km
Anesthésiste	X La Bazoche-Gouet 28km
Gastro-entérologue	X Le Coudray 28km
Gynécologue	X Châteaudun 14km
Cancérologue	X Mainvilliers 30km
Neurologue	X Chartres 29km
Ophtalmologue	X Brou 12km
ORL	X Brou 12km
Cardiologue	X Châteaudun 14km
Pédiatre	X Barjouville 26km
Pneumologue	X Châteaudun 14km
Psychologue	X Châteaudun 13km
Radiologue	X Châteaudun 14km
Rhumatologue	X Le Coudray 28km
Sage-femme	X Châteaudun 14km



Éducation

Crèche	X Bonneval 3km
Ecole maternelle Public	X Bonneval 4km
Ecole maternelle Privé	X Le Coudray 28km
Ecole primaire Public	X Dangeau 3km
Ecole primaire Privé	X Bonneval 5km
Collège Public	X Bonneval 5km
Collège Privé	X Brou 12km
Lycée Public	X Châteaudun 14km
Lycée Privé	X Châteaudun 15km

Sources : Base Sirene des entreprises et de leurs établissements selon les dernières parutions officielles de 2025 portant sur l'année 2024 ([data.gouv](#)). Liste, localisation et tarifs des professionnels de santé selon les dernières parutions officielles de 2025 portant sur l'année 2024 ([opendatasoft](#)) et FINISS Extraction du Fichier des établissements selon les dernières parutions officielles de 2025 portant sur l'année 2024 ([data.gouv](#)). Adresse et géolocalisation des établissements d'enseignement du premier et second degrés selon les dernières parutions officielles de 2025 portant sur l'année 2024 ([data.education.gouv](#))

Villes autour de Trizay-lès-Bonneval

Ville	Habitants	Superficie	Pop densité	Pop active	Taux chômage	Revenu moyen	Prix immobilier
Montharville	105	6 km ²	18 h/km ²	43.8%	7.6%	NC	1 550 €/m ²
Dangeau (3 avis)	1 259	54 km ²	23 h/km ²	49.4%	5.8%	22 940 €/an	1 105 €/m ²
Alluyes (2 avis)	756	19 km ²	40 h/km ²	48.8%	3.2%	23 000 €/an	1 295 €/m ²
Montboissier	341	13 km ²	26 h/km ²	44.9%	2.1%	23 730 €/an	1 359 €/m ²
Bonneval (11 avis)	4 868	28 km ²	174 h/km ²	39.6%	4.7%	22 400 €/an	1 482 €/m ²
Saumeray	465	19 km ²	24 h/km ²	49.9%	3.2%	23 180 €/an	1 343 €/m ²
Flacey	208	14 km ²	15 h/km ²	47.6%	4.8%	23 790 €/an	1 451 €/m ²
Logron	577	22 km ²	26 h/km ²	47.5%	3.6%	23 200 €/an	864 €/m ²
Moriers	223	9 km ²	25 h/km ²	49.8%	3.1%	23 700 €/an	1 710 €/m ²
Saint-Christophe	143	6 km ²	24 h/km ²	35.7%	2.1%	25 230 €/an	987 €/m ²
Gohory	319	9 km ²	35 h/km ²	49.5%	2.5%	23 630 €/an	1 314 €/m ²
Bouville	530	15 km ²	35 h/km ²	55.7%	4.5%	22 800 €/an	1 615 €/m ²
Saint-Maur-sur-le-Loir	411	16 km ²	26 h/km ²	45.7%	2.9%	24 590 €/an	1 178 €/m ²
Saint-Avit-les-Guespières (1 avis)	342	12 km ²	29 h/km ²	50.9%	4.1%	23 820 €/an	1 214 €/m ²
Marboué (1 avis)	1 108	26 km ²	43 h/km ²	47.4%	5.1%	22 630 €/an	1 025 €/m ²

bien-dans-ma-ville.fr



Vous aimez votre ville ? Notez-la !

Et faites-nous part de vos remarques constructives



Avec

BIEN dans
ma **VILLE** 