



Version web

Ville de Trizac

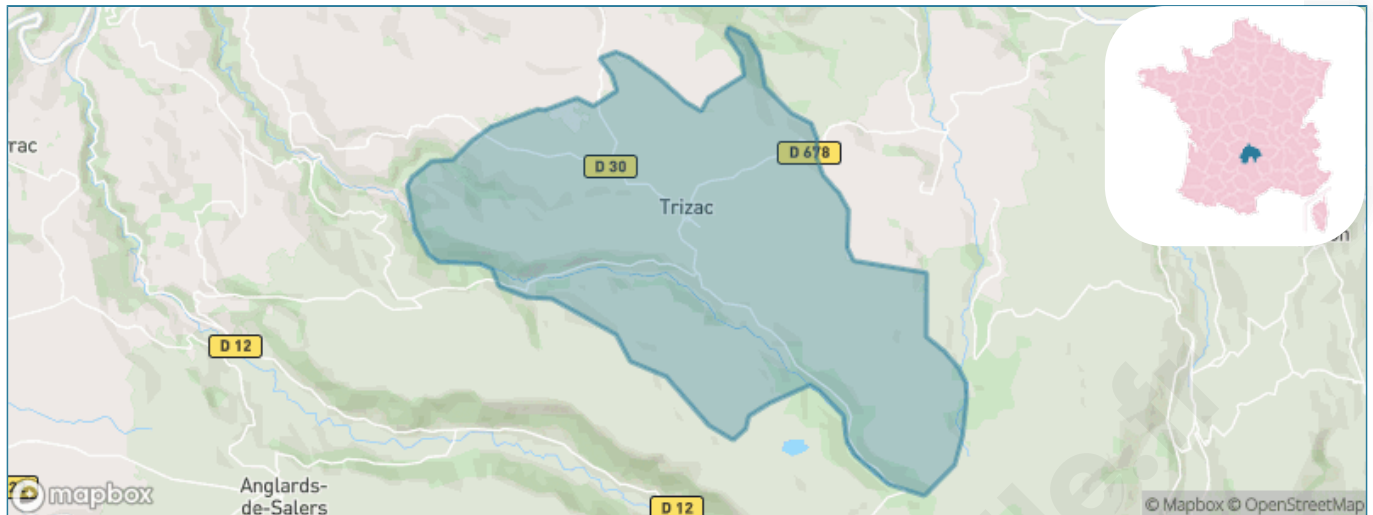
Présenté par

BIEN dans
ma **VILLE** 

Sommaire

Situation géographique	3
Statistiques sur la population	4
Evolution du nombre d'habitants	4
Tranche d'âge	5
0-14 ans	5
15-29 ans	5
30-44 ans	5
45-59 ans	5
60-74 ans	5
75-89 ans	5
90 ans et +	5
Activité professionnelle	5
Agriculteurs	5
Artisans, Commerçants	5
Cadres et sup.	5
Professions intermédiaires	5
Employé	5
Ouvrier	5
Retraité	5
Autres	5
Niveau de diplôme	6
Sans diplôme ou CEP	6
Brevet, BEPC, DNB	6
CAP-BEP ou équivalent	6
BAC ou équivalent	6
BAC+2	6
BAC+3 ou +4	6
BAC+5 ou plus	6
Composition des ménages	6
Couple sans enfant	6
Couple avec enfant(s)	6
Famille monoparentale	6
Colocation / Autre	6
Personnes seules	6
Profils électoraux	7
Premier tour	7
Sécurité	8
Evolution du nombre d'infractions	8
Pour comparer	9
Services à la population	10
Commerce	10
Éducation	10
Villes autour de Trizac	12

Situation géographique



i Informations clés

- **Région** : Auvergne-Rhône-Alpes
- **Département** : Cantal
- **Code postal** : 15400
- **Superficie** : 44 km²



Statistiques sur la population



Nombre d'habitants

446



Age moyen

55 ans



Pop active

42.2%



Taux chômage

2.4%



Pop densité

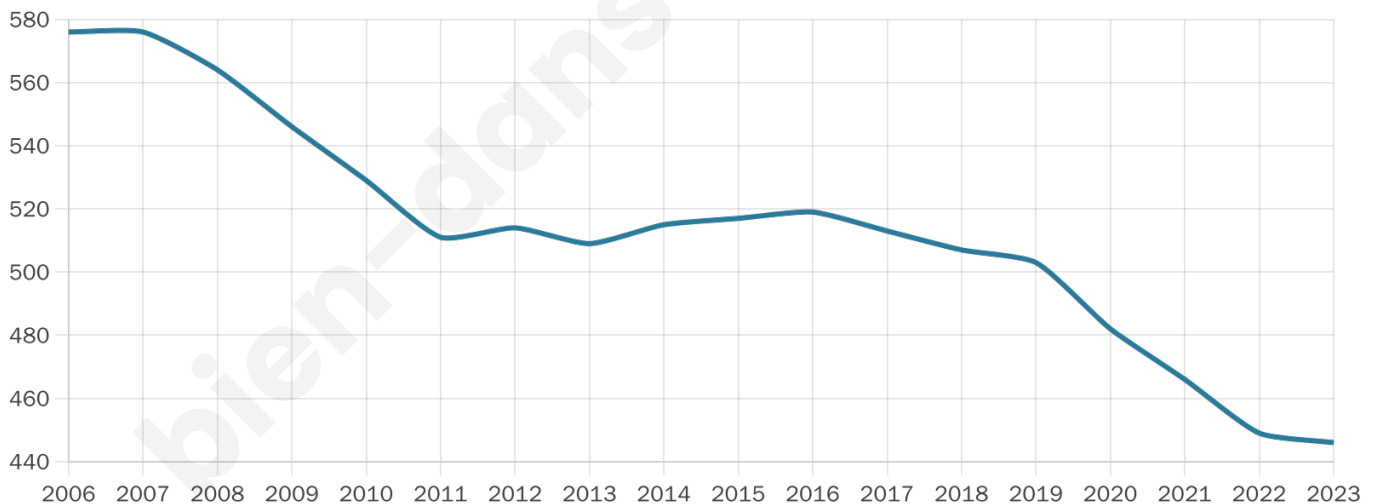
10 h/km²



Revenu moyen

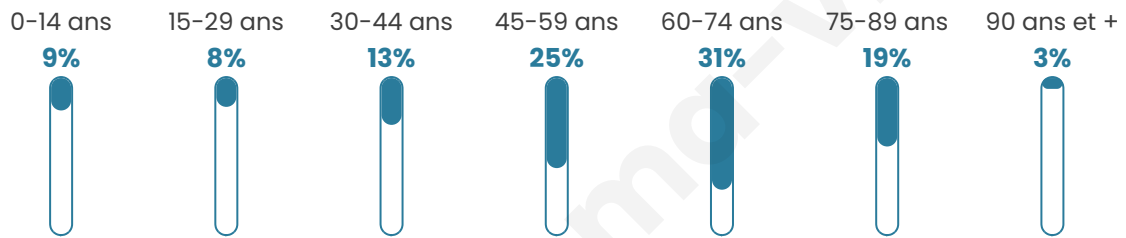
18 400 €/an

Evolution du nombre d'habitants

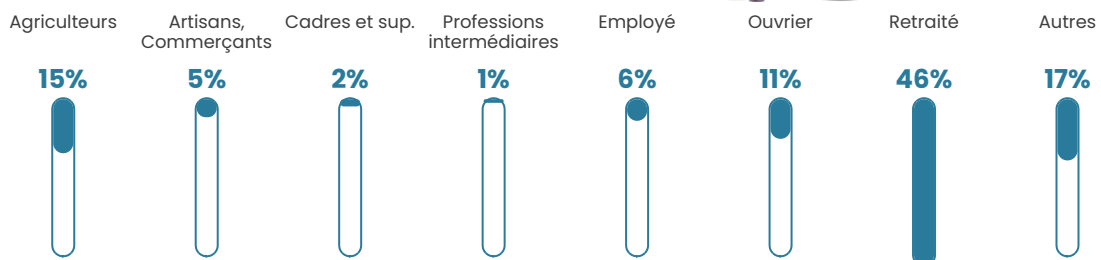


Sources : Institut national de la statistique et des études économiques (insee) selon Les dernières parutions officielles de 2024 portant sur les années 2020, 2021 et 2022.

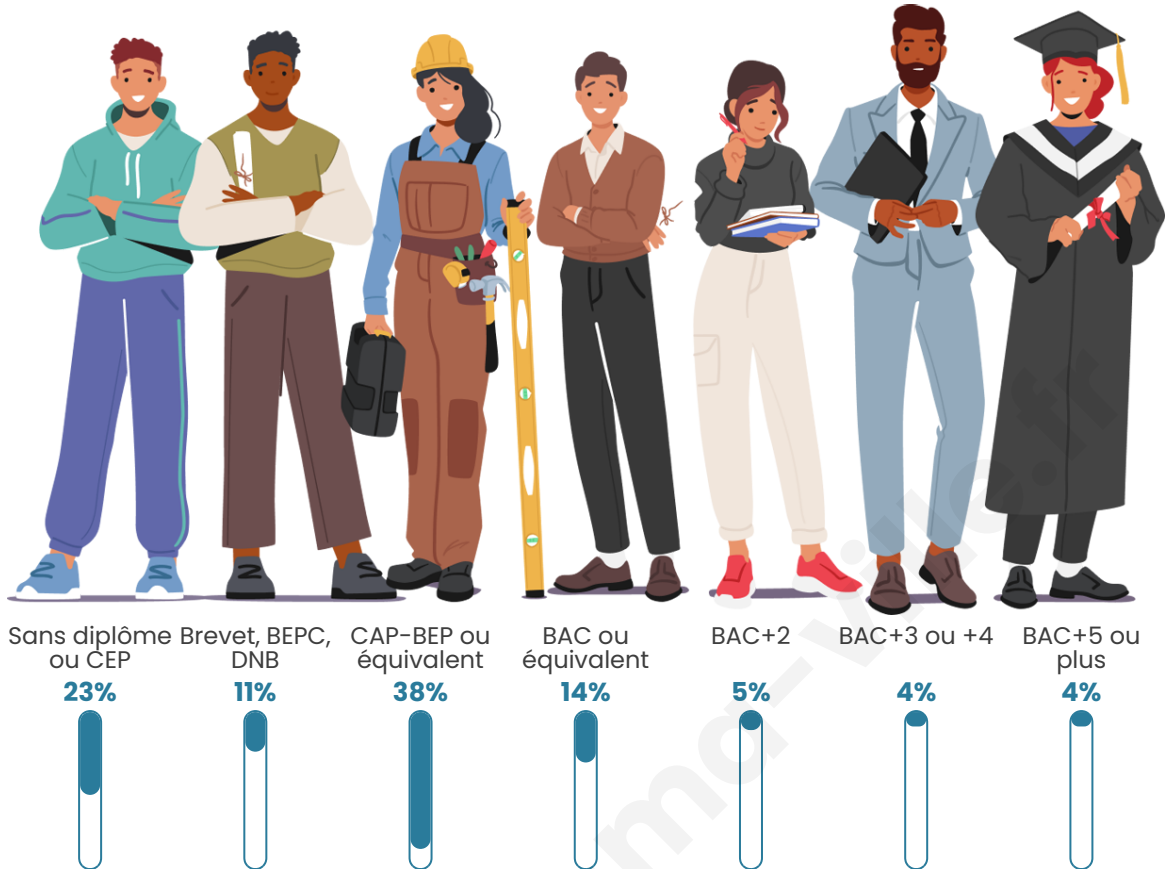
Tranche d'âge




Activité professionnelle



Niveau de diplôme









Composition des ménages



Profils électoraux

Premier tour

	Marine LE PEN	30.61 %
	Emmanuel MACRON	27.88 %
	Valérie PÉCRESE	12.42 %
	Jean-Luc MÉLENCHON	11.21 %
	Jean LASSALLE	6.67 %
	Éric ZEMMOUR	3.64 %
	Anne HIDALGO	2.12 %
	Fabien ROUSSEL	1.52 %
	Yannick JADOT	1.21 %
	Nathalie ARTHAUD	0.91 %
	Philippe POUTOU	0.91 %
	Nicolas DUPONT-AIGNAN	0.91 %



468 inscrits

Participation : 71.79%

Votes blancs : 1.79%

Votes nuls : 0.00%

Second tour

	Emmanuel MACRON	51,11 %
	Marine LE PEN	48,89 %

468 inscrits

Participation : 71.15%

Votes blancs : 3.3%

Votes nuls : 2.1%

Sécurité



Agressions physiques / sexuelles

0



Cambriolages

0



Vols / dégradations

0



Stupéfiants

0

Evolution du nombre d'infractions



Pour comparer

(en proportion du nombre d'habitants)

■ Ville ■ Département ■ Région



Sources : Bases statistiques communale, départementale et régionale de la délinquance enregistrée par la police et la gendarmerie nationales selon les dernières parutions officielles de 2025 portant sur l'année 2024 ([data.gouv](https://data.gouv.fr)).

Agressions physiques / sexuelles : Violences sexuelles, coups et blessures volontaires intrafamiliaux, coups et blessures volontaires, autres coups, blessures volontaires et vols violents sans arme.

Cambriolages : Cambriolages de logements.

Vols : Vols avec armes, vols d'accessoires sur véhicules, vols dans les véhicules, vols de véhicules, vols sans violence contre des personnes, destructions, dégradations volontaires et escroqueries.

Stupéfiants : Trafic de stupéfiants dont (AFD) et usage de stupéfiants.

Services à la population



Commerce

Hypermarché	X <u>Bort-les-Orgues</u> 16km
Supermarché	X <u>Riom-ès-Montagnes</u> 10km
Superette	1
Boulangerie	1
Boucherie	1
Restaurant	X <u>Menet</u> 5km
Garage	1
Station-service	X <u>Ydes</u> 9km
Banque	X <u>Saignes</u> 9km
La poste	X <u>Riom-ès-Montagnes</u> 10km
Coiffeur	X <u>Menet</u> 7km
Tabac	X <u>Riom-ès-Montagnes</u> 10km
Bars / discothèque	1
Bibliothèque	X <u>Mauriac</u> 17km
Cinéma	X <u>Riom-ès-Montagnes</u> 10km
Vétérinaire	X <u>Riom-ès-Montagnes</u> 10km



Santé

Pharmacie	1
Hôpital	X <u>Mauriac</u> 16km
Laboratoire d'analyses médicales	X <u>Riom-ès-Montagnes</u> 10km
Etablissement pour handicapé	X <u>Riom-ès-Montagnes</u> 10km
EHPA	X <u>Saignes</u> 9km
Médecin	X <u>Anglards-de-Salers</u> 7km
Dentiste	X <u>Riom-ès-Montagnes</u> 10km
Chirurgien	X <u>Riom-ès-Montagnes</u> 11km
Dermatologue	X <u>Riom-ès-Montagnes</u> 10km
Anesthésiste	X <u>Aurillac</u> 41km
Gastro-entérologue	X <u>Ussel</u> 35km
Gynécologue	X <u>Aurillac</u> 41km
Cancérologue	X <u>Aurillac</u> 41km
Neurologue	X <u>Sainte-Fortunade</u> 61km
Ophtalmologue	X <u>Aurillac</u> 38km
ORL	X <u>Vic-sur-Cère</u> 33km
Cardiologue	X <u>Mauriac</u> 17km
Pédiatre	X <u>Aurillac</u> 39km
Pneumologue	X <u>Riom-ès-Montagnes</u> 11km
Psychologue	X <u>Saint-Ilvide</u> 27km
Radiologue	X <u>Ussel</u> 35km
Rhumatologue	X <u>Aurillac</u> 38km
Sage-femme	X <u>Saint-Étienne-la-Geneste</u> 25km



Éducation

Crèche	X <u>Riom-ès-Montagnes</u> 10km
Ecole maternelle Public	X <u>Bort-les-Orgues</u> 15km
Ecole maternelle Privé	X <u>Molières</u> 72km
Ecole primaire Public	1
Ecole primaire Privé	X <u>Riom-ès-Montagnes</u> 10km
Collège Public	X <u>Riom-ès-Montagnes</u> 10km
Collège Privé	X <u>Mauriac</u> 17km
Lycée Public	X <u>Bort-les-Orgues</u> 14km

Lycée Privé

X Usse 36km

Sources : Base Sirene des entreprises et de leurs établissements selon les dernières parutions officielles de 2025 portant sur l'année 2024 ([data.gouv](#)). Liste, localisation et tarifs des professionnels de santé selon les dernières parutions officielles de 2025 portant sur l'année 2024 ([opendatasoft](#)) et FINESS Extraction du Fichier des établissements selon les dernières parutions officielles de 2025 portant sur l'année 2024 ([data.gouv](#)). Adresse et géolocalisation des établissements d'enseignement du premier et second degrés selon les dernières parutions officielles de 2025 portant sur l'année 2024 ([data.education.gouv](#))

bien-dans-ma-ville.fr

Villes autour de Trizac

Ville	Habitants	Superficie	Pop densité	Pop active	Taux chômage	Revenu moyen	Prix immobilier
Le Monteil	261	23 km ²	11 h/km ²	41.4%	3.1%	19 630 €/an	781 €/m ²
Auzers	159	19 km ²	8 h/km ²	45.3%	4.4%	19 960 €/an	484 €/m ²
Moussages	247	19 km ²	13 h/km ²	43.7%	3.2%	20 360 €/an	621 €/m ²
Valette	236	14 km ²	17 h/km ²	44.9%	2.1%	20 240 €/an	1 194 €/m ²
Menet	521	29 km ²	18 h/km ²	44.9%	3.5%	21 050 €/an	959 €/m ²
Saint-Vincent-de-Salers	70	18 km ²	4 h/km ²	37.1%	2.9%	NC	1 157 €/m ²
La Monselie	112	9 km ²	12 h/km ²	49.1%	3.6%	20 730 €/an	672 €/m ²
Le Vaulmier	60	17 km ²	4 h/km ²	33.3%	0%	NC	1 224 €/m ²
Clavières	184	44 km ²	4 h/km ²	52.7%	4.3%	18 490 €/an	NC
Méallet (1 avis)	153	21 km ²	7 h/km ²	41.8%	1.3%	22 140 €/an	1 344 €/m ²
Vebret	516	24 km ²	22 h/km ²	45.5%	4.7%	20 160 €/an	500 €/m ²
Saignes (1 avis)	835	6 km ²	139 h/km ²	38.8%	2.9%	21 330 €/an	1 167 €/m ²
Sauvat	219	14 km ²	16 h/km ²	42.9%	1.8%	21 000 €/an	874 €/m ²
Anglards-de-Salers (1 avis)	727	48 km ²	15 h/km ²	42.9%	2.6%	18 700 €/an	404 €/m ²
Ydes (2 avis)	1 641	17 km ²	97 h/km ²	39.7%	3.8%	20 860 €/an	929 €/m ²

bien-dans-ma-ville.fr



Vous aimez votre ville ? Notez-la !

Et faites-nous part de vos remarques constructives



Avec

BIEN dans ma **VILLE** 