



Version web

Ville de Triors

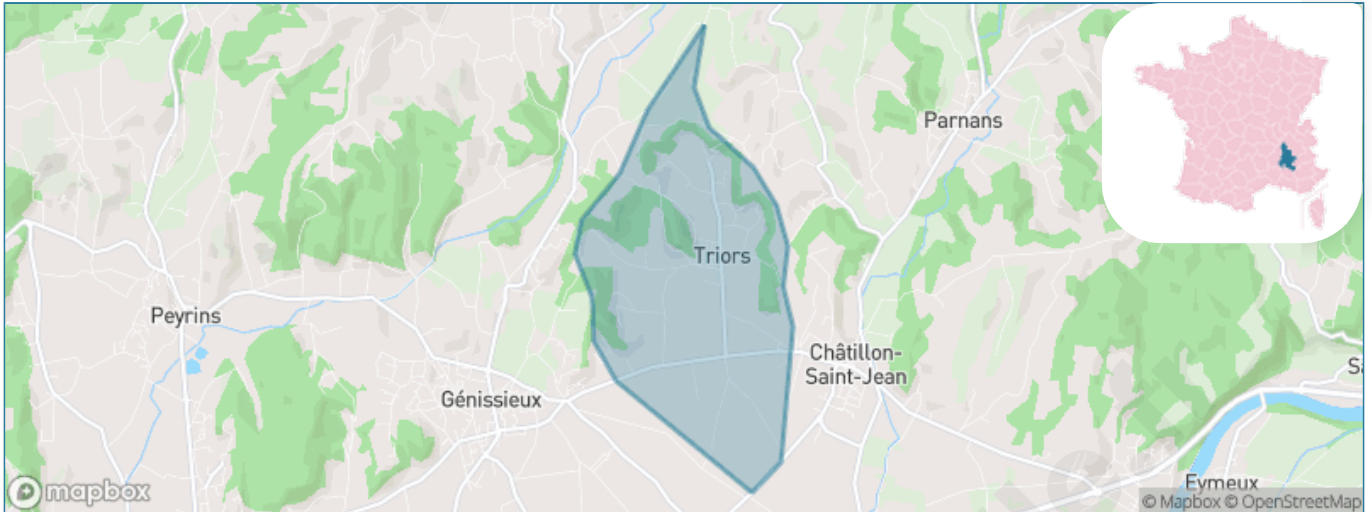
Présenté par

BIEN dans
ma **VILLE** 

Sommaire

Situation géographique	3
Statistiques sur la population	4
Evolution du nombre d'habitants	4
Tranche d'âge	5
0-14 ans	5
15-29 ans	5
30-44 ans	5
45-59 ans	5
60-74 ans	5
75-89 ans	5
90 ans et +	5
Activité professionnelle	5
Agriculteurs	5
Artisans, Commerçants	5
Cadres et sup.	5
Professions intermédiaires	5
Employé	5
Ouvrier	5
Retraité	5
Autres	5
Niveau de diplôme	6
Sans diplôme ou CEP	6
Brevet, BEPC, DNB	6
CAP-BEP ou équivalent	6
BAC ou équivalent	6
BAC+2	6
BAC+3 ou +4	6
BAC+5 ou plus	6
Composition des ménages	6
Couple sans enfant	6
Couple avec enfant(s)	6
Famille monoparentale	6
Colocation / Autre	6
Personnes seules	6
Profils électoraux	7
Premier tour	7
Sécurité	8
Evolution du nombre d'infractions	8
Pour comparer	9
Services à la population	10
Commerce	10
Éducation	10
Villes autour de Triors	12

Situation géographique



i Informations clés

- **Région** : Auvergne-Rhône-Alpes
- **Département** : Drôme
- **Code postal** : 26750
- **Superficie** : 5 km²



LE DÉPARTEMENT

Statistiques sur la population



Nombre d'habitants

633



Age moyen

44 ans



Pop active

41.2%



Taux chômage

7.1%



Pop densité

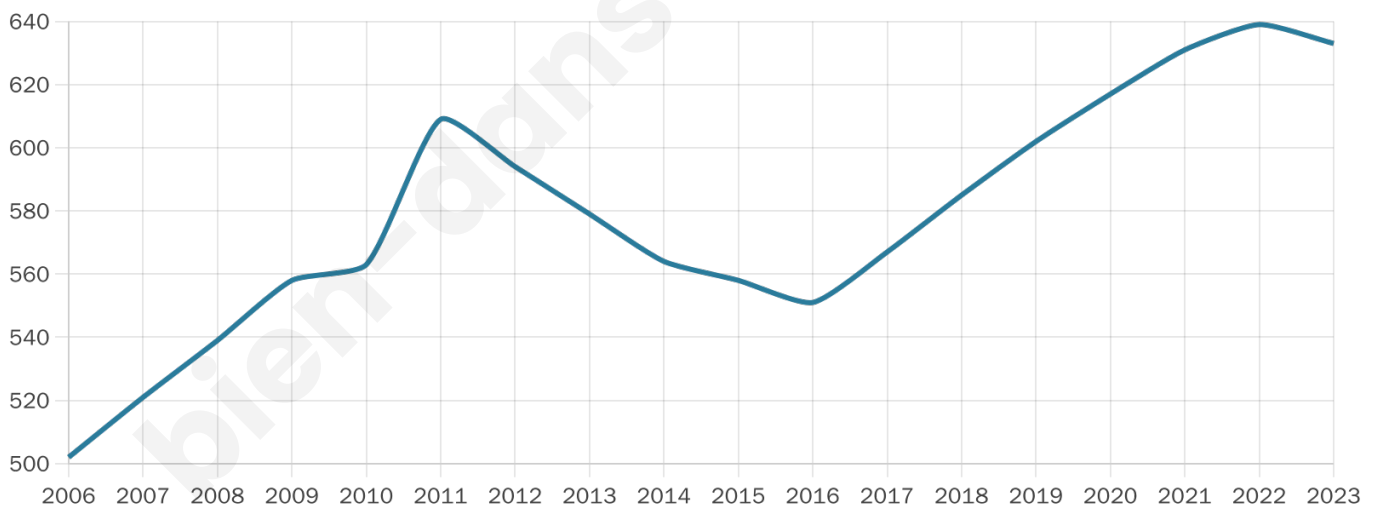
127 h/km²



Revenu moyen

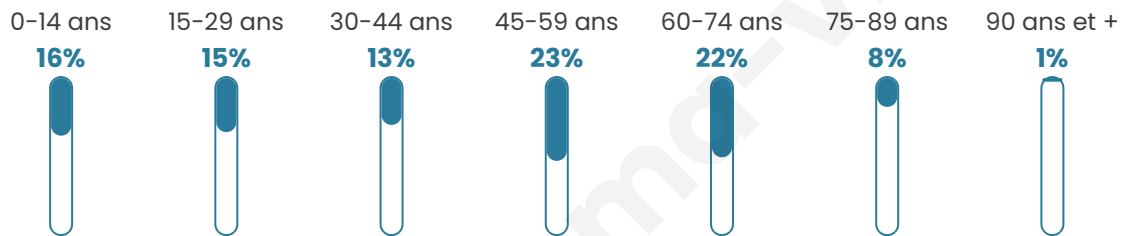
24 020 €/an

Evolution du nombre d'habitants

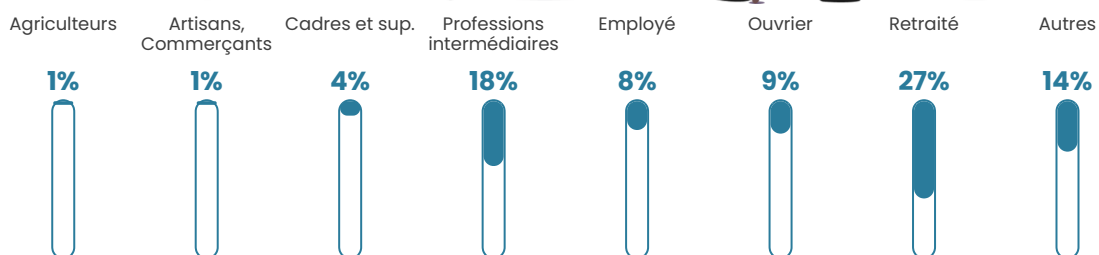


Sources : Institut national de la statistique et des études économiques (insee) selon Les dernières parutions officielles de 2024 portant sur les années 2020, 2021 et 2022.


Tranche d'âge




Activité professionnelle



Niveau de diplôme




Composition des ménages



Profils électoraux

Premier tour

	Emmanuel MACRON	27.11 %
	Éric ZEMMOUR	19.69 %
	Marine LE PEN	19.18 %
	Jean-Luc MÉLENCHON	16.37 %
	Jean LASSALLE	4.60 %
	Valérie PÉCRESSÉ	3.32 %
	Anne HIDALGO	2.56 %
	Yannick JADOT	2.30 %
	Fabien ROUSSEL	2.05 %
	Nicolas DUPONT- AIGNAN	1.53 %
	Nathalie ARTHAUD	1.28 %
	Philippe POUTOU	0.00 %



483 inscrits

Participation : 82.82%

Votes blancs : 1.75%

Votes nuls : 0.50%

Second tour

	Emmanuel MACRON	50,14 %
	Marine LE PEN	49,86 %

483 inscrits

Participation : 81.99%

Votes blancs : 6.82%

Votes nuls : 2.02%

Sécurité



Agressions physiques / sexuelles

0



Cambriolages

0



Vols / dégradations

0



Stupéfiants

0

Evolution du nombre d'infractions



Pour comparer

(en proportion du nombre d'habitants)



Sources : Bases statistiques communale, départementale et régionale de la délinquance enregistrée par la police et la gendarmerie nationales selon les dernières parutions officielles de 2025 portant sur l'année 2024 ([data.gouv](https://data.gouv.fr)).

Agressions physiques / sexuelles : Violences sexuelles, coups et blessures volontaires intrafamiliaux, coups et blessures volontaires, autres coups, blessures volontaires et vols violents sans arme.

Cambriolages : Cambriolages de logements.

Vols : Vols avec armes, vols d'accessoires sur véhicules, vols dans les véhicules, vols de véhicules, vols sans violence contre des personnes, destructions, dégradations volontaires et escroqueries.

Stupéfiants : Trafic de stupéfiants dont (AFD) et usage de stupéfiants.

Services à la population



Commerce

Hypermarché	X <u>Saint-Paul-lès-Romans</u> 5km
Supermarché	X <u>Génissieux</u> 3km
Superette	X <u>Saint-Lattier</u> 3km
Boulangerie	X <u>Châtillon-Saint-Jean</u> 2km
Boucherie	X <u>Romans-sur-Isère</u> 5km
Restaurant	X <u>Génissieux</u> 3km
Garage	1
Station-service	X <u>Saint-Paul-lès-Romans</u> 4km
Banque	X <u>Mours-Saint-Eusèbe</u> 7km
La poste	X <u>Génissieux</u> 3km
Coiffeur	1
Tabac	X <u>Châtillon-Saint-Jean</u> 2km
Bars / discothèque	X <u>Génissieux</u> 3km
Bibliothèque	X <u>Mours-Saint-Eusèbe</u> 6km
Cinéma	X <u>Romans-sur-Isère</u> 8km
Vétérinaire	X <u>Génissieux</u> 4km



Santé

Pharmacie	X <u>Châtillon-Saint-Jean</u> 2km
Hôpital	X <u>Romans-sur-Isère</u> 8km
Laboratoire d'analyses médicales	X <u>Romans-sur-Isère</u> 7km
Etablissement pour handicapé	2
EHPA	X <u>Parnans</u> 2km
Médecin	X <u>Châtillon-Saint-Jean</u> 2km
Dentiste	X <u>Châtillon-Saint-Jean</u> 2km
Chirurgien	X <u>Bourg-de-Péage</u> 8km
Dermatologue	X <u>Romans-sur-Isère</u> 7km
Anesthésiste	X <u>Bourg-de-Péage</u> 8km
Gastro-entérologue	X <u>Bourg-de-Péage</u> 8km
Gynécologue	X <u>Romans-sur-Isère</u> 8km
Cancérologue	X <u>Valence</u> 27km
Neurologue	X <u>Romans-sur-Isère</u> 7km
Ophthalmologue	X <u>Romans-sur-Isère</u> 8km
ORL	X <u>Bourg-de-Péage</u> 8km
Cardiologue	X <u>Romans-sur-Isère</u> 8km
Pédiatre	X <u>Romans-sur-Isère</u> 8km
Pneumologue	X <u>Romans-sur-Isère</u> 8km
Psychologue	X <u>Romans-sur-Isère</u> 8km
Radiologue	X <u>Romans-sur-Isère</u> 8km
Rhumatologue	X <u>Romans-sur-Isère</u> 8km
Sage-femme	X <u>Châtillon-Saint-Jean</u> 2km



Éducation

Crèche	X <u>Châtillon-Saint-Jean</u> 2km
Ecole maternelle Public	X <u>Châtillon-Saint-Jean</u> 2km
Ecole maternelle Privé	X <u>Grenoble</u> 47km
Ecole primaire Public	1
Ecole primaire Privé	X <u>Romans-sur-Isère</u> 8km
Collège Public	X <u>Romans-sur-Isère</u> 7km
Collège Privé	X <u>Romans-sur-Isère</u> 8km
Lycée Public	X <u>Romans-sur-Isère</u> 8km

Lycée Privé

X Montmiral 8km

Sources : Base Sirene des entreprises et de leurs établissements selon les dernières parutions officielles de 2025 portant sur l'année 2024 ([data.gouv](#)). Liste, localisation et tarifs des professionnels de santé selon les dernières parutions officielles de 2025 portant sur l'année 2024 ([opendatasoft](#)) et FINESS Extraction du Fichier des établissements selon les dernières parutions officielles de 2025 portant sur l'année 2024 ([data.gouv](#)). Adresse et géolocalisation des établissements d'enseignement du premier et second degrés selon les dernières parutions officielles de 2025 portant sur l'année 2024 ([data.education.gouv](#))

bien-dans-ma-ville.fr

Villes autour de Triors

Ville	Habitants	Superficie	Pop densité	Pop active	Taux chômage	Revenu moyen	Prix immobilier
Châtillon-Saint-Jean	1 305	8 km ²	163 h/km ²	45.1%	3.6%	23 990 €/an	2 039 €/m ²
Parnans (1 avis)	701	11 km ²	64 h/km ²	43.9%	2.7%	23 800 €/an	5 811 €/m ²
Génissieux	2 428	8 km ²	304 h/km ²	42%	2.4%	27 810 €/an	2 230 €/m ²
Saint-Paul-lès-Romans	1 916	15 km ²	128 h/km ²	47%	3.2%	23 450 €/an	2 232 €/m ²
Geyssans (1 avis)	755	10 km ²	76 h/km ²	46.9%	2.1%	25 160 €/an	2 626 €/m ²
Eymeux (1 avis)	1 097	9 km ²	122 h/km ²	51.2%	3.6%	24 450 €/an	2 021 €/m ²
Peyrins (2 avis)	2 613	25 km ²	105 h/km ²	46.2%	4.3%	24 660 €/an	2 327 €/m ²
Saint-Michel-sur-Savasse	579	11 km ²	53 h/km ²	50.8%	3.8%	24 110 €/an	1 571 €/m ²
Montmiral	649	26 km ²	25 h/km ²	47.1%	4.2%	21 270 €/an	1 405 €/m ²
Le Chalon	200	8 km ²	25 h/km ²	50%	4%	24 590 €/an	NC
Arthémonay	613	5 km ²	123 h/km ²	49.9%	3.6%	23 710 €/an	1 891 €/m ²
Mours-Saint-Eusèbe (3 avis)	3 424	5 km ²	685 h/km ²	42.6%	3%	25 030 €/an	2 331 €/m ²
Saint-Lattier	1 486	18 km ²	83 h/km ²	46.4%	4.1%	23 550 €/an	1 647 €/m ²
Margès (2 avis)	1 067	9 km ²	119 h/km ²	50%	5.1%	23 500 €/an	1 391 €/m ²
Romans-sur-Isère (27 avis)	33 464	33 km ²	1 014 h/km ²	42.8%	7.1%	20 520 €/an	1 596 €/m ²

bien-dans-ma-ville.fr



Vous aimez votre ville ? Notez-la !

Et faites-nous part de vos remarques constructives



Avec

BIEN dans ma **VILLE** 