



Version web

# Ville de La Trinité-du-Mont

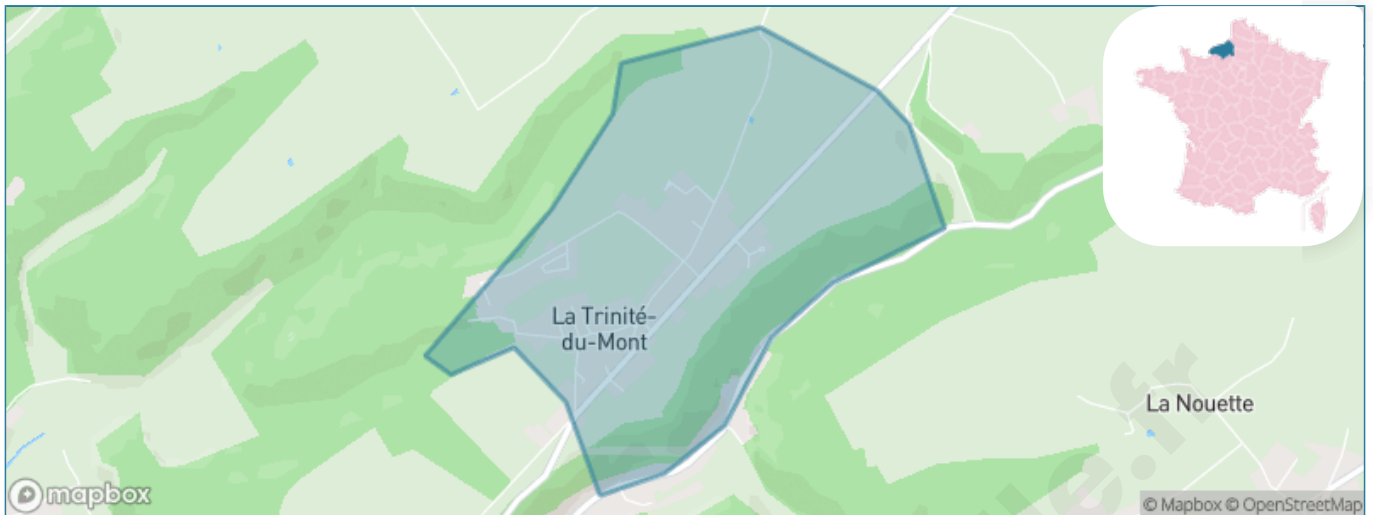
Présenté par

**BIEN** dans ma **VILLE** 

# Sommaire

Situation géographique .....	3
Statistiques sur la population .....	4
Evolution du nombre d'habitants .....	4
Tranche d'âge .....	5
0-14 ans .....	5
15-29 ans .....	5
30-44 ans .....	5
45-59 ans .....	5
60-74 ans .....	5
75-89 ans .....	5
90 ans et + .....	5
Activité professionnelle .....	5
Agriculteurs .....	5
Artisans, Commerçants .....	5
Cadres et sup. ....	5
Professions intermédiaires .....	5
Employé .....	5
Ouvrier .....	5
Retraité .....	5
Autres .....	5
Niveau de diplôme .....	6
Sans diplôme ou CEP .....	6
Brevet, BEPC, DNB .....	6
CAP-BEP ou équivalent .....	6
BAC ou équivalent .....	6
BAC+2 .....	6
BAC+3 ou +4 .....	6
BAC+5 ou plus .....	6
Composition des ménages .....	6
Couple sans enfant .....	6
Couple avec enfant(s) .....	6
Famille monoparentale .....	6
Colocation / Autre .....	6
Personnes seules .....	6
Profils électoraux .....	7
Premier tour .....	7
Sécurité .....	8
Evolution du nombre d'infractions .....	8
Pour comparer .....	9
Services à la population .....	10
Commerce .....	10
Éducation .....	10
Villes autour de La Trinité-du-Mont .....	11

# Situation géographique



## i Informations clés

- **Région** : Normandie
- **Département** : Seine-Maritime
- **Code postal** : 76170
- **Superficie** : 2 km<sup>2</sup>



# Statistiques sur la population



Nombre d'habitants

**951**



Age moyen

**40 ans**



Pop active

**45.5%**



Taux chômage

**5.8%**



Pop densité

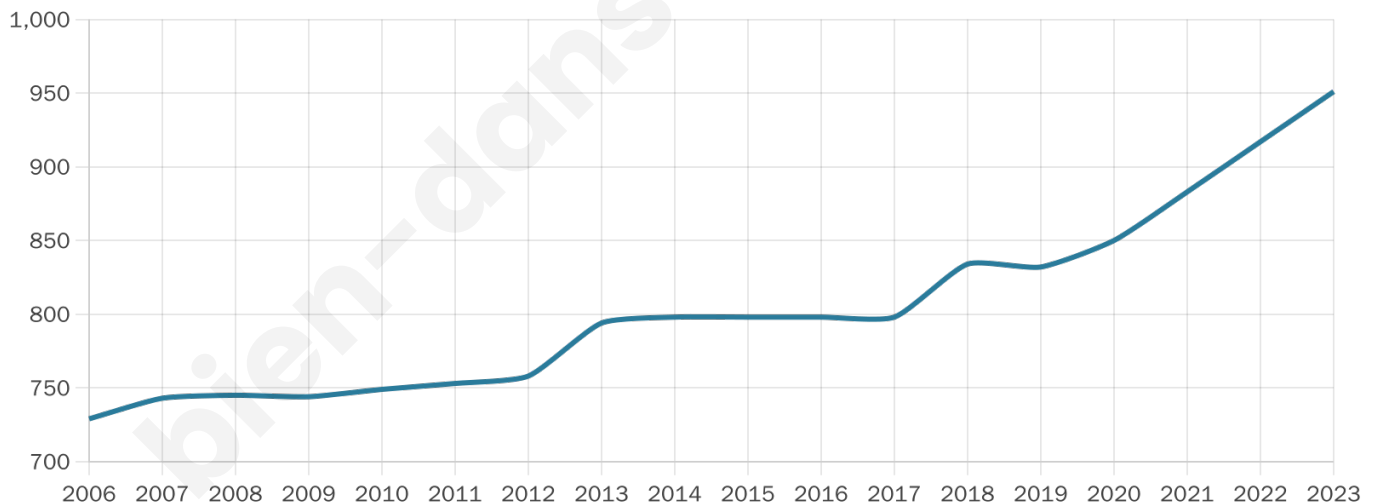
**476 h/km<sup>2</sup>**



Revenu moyen

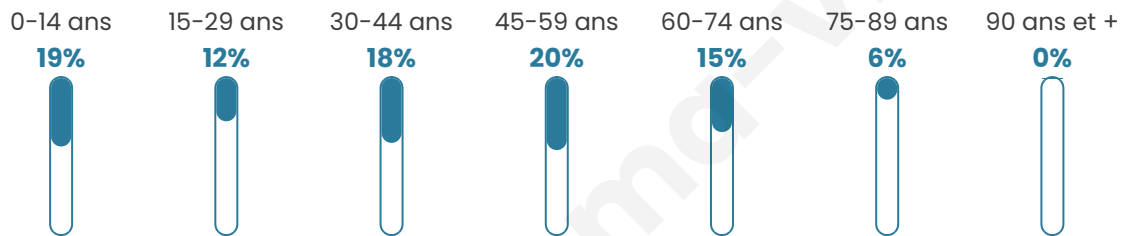
**23 570 €/an**

## Evolution du nombre d'habitants

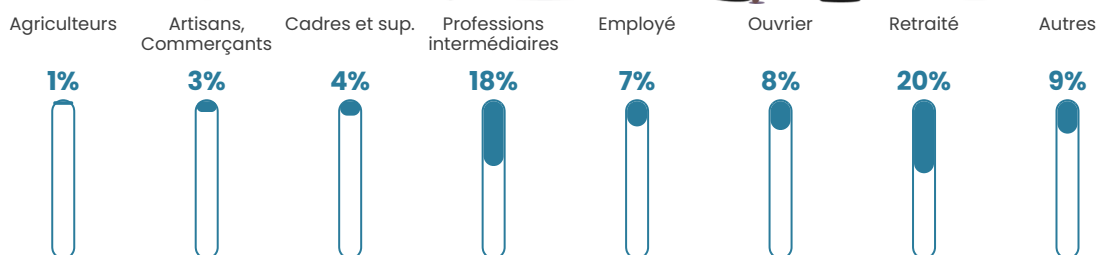


Sources : Institut national de la statistique et des études économiques (insee) selon Les dernières parutions officielles de 2024 portant sur les années 2020, 2021 et 2022.


## Tranche d'âge




## Activité professionnelle



## Niveau de diplôme















## Composition des ménages



# Profils électoraux

## Premier tour

	Marine LE PEN	34.55 %
	Emmanuel MACRON	24.76 %
	Jean-Luc MÉLENCHON	19.19 %
	Éric ZEMMOUR	5.18 %
	Anne HIDALGO	3.84 %
	Valérie PÉCRESE	3.84 %
	Yannick JADOT	2.50 %
	Nicolas DUPONT-AIGNAN	1.73 %
	Jean LASSALLE	1.54 %
	Fabien ROUSSEL	1.34 %
	Nathalie ARTHAUD	0.77 %
	Philippe POUTOU	0.77 %



### 651 inscrits

Participation : 81.41%

Votes blancs : 1.51%

Votes nuls : 0.19%

## Second tour

	Emmanuel MACRON	47,22 %
	Marine LE PEN	52,78 %

### 651 inscrits

Participation : 85.25%

Votes blancs : 7.75%

Votes nuls : 1.44%

# Sécurité



Agressions physiques / sexuelles

0



Cambriolages

0



Vols / dégradations

0



Stupéfiants

0

## Evolution du nombre d'infractions



## Pour comparer

(en proportion du nombre d'habitants)



Sources : Bases statistiques communale, départementale et régionale de la délinquance enregistrée par la police et la gendarmerie nationales selon les dernières parutions officielles de 2025 portant sur l'année 2024 ([data.gouv](https://data.gouv.fr)).

Agressions physiques / sexuelles : Violences sexuelles, coups et blessures volontaires intrafamiliaux, coups et blessures volontaires, autres coups, blessures volontaires et vols violents sans arme.

Cambriolages : Cambriolages de logements.

Vols : Vols avec armes, vols d'accessoires sur véhicules, vols dans les véhicules, vols de véhicules, vols sans violence contre des personnes, destructions, dégradations volontaires et escroqueries.

Stupéfiants : Trafic de stupéfiants dont (AFD) et usage de stupéfiants.

# Services à la population



## Commerce

Hypermarché	X <a href="#">Gruchet-le-Valasse</a> 5km
Supermarché	X <a href="#">Lillebonne</a> 3km
Superette	X <a href="#">La Frénaye</a> 3km
Boulangerie	X <a href="#">Beuzevillette</a> 3km
Boucherie	X <a href="#">Lillebonne</a> 4km
Restaurant	X <a href="#">Lillebonne</a> 3km
Garage	X <a href="#">Lillebonne</a> 2km
Station-service	X <a href="#">Lillebonne</a> 4km
Banque	X <a href="#">Lillebonne</a> 4km
La poste	X <a href="#">Lillebonne</a> 3km
Coiffeur	1
Tabac	X <a href="#">Lillebonne</a> 3km
Bars / discothèque	1
Bibliothèque	X <a href="#">Bolbec</a> 6km
Cinéma	X <a href="#">Port-Jérôme-sur-Seine</a> 7km
Vétérinaire	X <a href="#">Lillebonne</a> 3km



## Santé

Pharmacie	X <a href="#">Lillebonne</a> 3km
Hôpital	X <a href="#">Lillebonne</a> 3km
Laboratoire d'analyses médicales	X <a href="#">Lillebonne</a> 4km
Etablissement pour handicapé	X <a href="#">Bolbec</a> 5km
EHPA	X <a href="#">La Frénaye</a> 3km
Médecin	X <a href="#">La Frénaye</a> 3km
Dentiste	X <a href="#">Lillebonne</a> 4km
Chirurgien	X <a href="#">Lillebonne</a> 3km
Dermatologue	X <a href="#">Toussaint</a> 23km
Anesthésiste	X <a href="#">Lillebonne</a> 3km
Gastro-entérologue	X <a href="#">Lillebonne</a> 3km
Gynécologue	X <a href="#">Port-Jérôme-sur-Seine</a> 7km
Cancérologue	X <a href="#">Le Havre</a> 31km
Neurologue	X <a href="#">Le Havre</a> 32km
Ophthalmologue	X <a href="#">Lillebonne</a> 3km
ORL	X <a href="#">Lillebonne</a> 3km
Cardiologue	X <a href="#">Yvetot</a> 16km
Pédiatre	X <a href="#">Saint-Jean-de-la-Neuville</a> 9km
Pneumologue	X <a href="#">Le Havre</a> 28km
Psychologue	X <a href="#">Yvetot</a> 16km
Radiologue	X <a href="#">Lillebonne</a> 3km
Rhumatologue	X <a href="#">Bolbec</a> 6km
Sage-femme	X <a href="#">Bolbec</a> 5km



## Éducation

Crèche	X <a href="#">Lillebonne</a> 2km
Ecole maternelle Public	X <a href="#">Lillebonne</a> 3km
Ecole maternelle Privé	X <a href="#">Le Havre</a> 32km
Ecole primaire Public	1
Ecole primaire Privé	X <a href="#">Lillebonne</a> 4km
Collège Public	X <a href="#">Lillebonne</a> 3km
Collège Privé	X <a href="#">Bolbec</a> 6km
Lycée Public	X <a href="#">Lillebonne</a> 3km
Lycée Privé	X <a href="#">Yvetot</a> 17km

Sources : Base Sirene des entreprises et de leurs établissements selon les dernières parutions officielles de 2025 portant sur l'année 2024 ([data.gouv](#)). Liste, localisation et tarifs des professionnels de santé selon les dernières parutions officielles de 2025 portant sur l'année 2024 ([opendatasoft](#)) et FINISS Extraction du Fichier des établissements selon les dernières parutions officielles de 2025 portant sur l'année 2024 ([data.gouv](#)). Adresse et géolocalisation des établissements d'enseignement du premier et second degrés selon les dernières parutions officielles de 2025 portant sur l'année 2024 ([data.education.gouv](#))

## Villes autour de La Trinité-du-Mont

Ville	Habitants	Superficie	Pop densité	Pop active	Taux chômage	Revenu moyen	Prix immobilier
Beuzevillette	606	5 km <sup>2</sup>	121 h/km <sup>2</sup>	47.7%	5.9%	24 650 €/an	1 780 €/m <sup>2</sup>
Lintot (1 avis)	472	8 km <sup>2</sup>	59 h/km <sup>2</sup>	48.3%	2.8%	25 500 €/an	1 701 €/m <sup>2</sup>
Montaigu-la-Brisette	495	14 km <sup>2</sup>	35 h/km <sup>2</sup>	51.3%	5.1%	22 040 €/an	1 404 €/m <sup>2</sup>
Grand-Camp (2 avis)	763	4 km <sup>2</sup>	191 h/km <sup>2</sup>	48.4%	3.9%	26 250 €/an	2 210 €/m <sup>2</sup>
La Frénaye (1 avis)	2 074	10 km <sup>2</sup>	207 h/km <sup>2</sup>	43.9%	3.9%	24 930 €/an	1 783 €/m <sup>2</sup>
Lillebonne (4 avis)	8 541	14 km <sup>2</sup>	610 h/km <sup>2</sup>	46.6%	10.1%	19 530 €/an	1 440 €/m <sup>2</sup>
Lanquetot	1 151	5 km <sup>2</sup>	230 h/km <sup>2</sup>	49.6%	3%	24 400 €/an	1 704 €/m <sup>2</sup>
Trouville	608	10 km <sup>2</sup>	61 h/km <sup>2</sup>	49.2%	3.8%	25 090 €/an	1 491 €/m <sup>2</sup>
Saint-Nicolas-de-la-Haie	408	3 km <sup>2</sup>	136 h/km <sup>2</sup>	52.2%	1.7%	26 260 €/an	1 535 €/m <sup>2</sup>
Gruchet-le-Valasse (4 avis)	3 008	14 km <sup>2</sup>	215 h/km <sup>2</sup>	44.4%	4.5%	21 670 €/an	1 535 €/m <sup>2</sup>
Bolbec (15 avis)	11 590	12 km <sup>2</sup>	966 h/km <sup>2</sup>	43.8%	9.6%	18 770 €/an	1 319 €/m <sup>2</sup>
Saint-Jean-de-Folleville	785	13 km <sup>2</sup>	60 h/km <sup>2</sup>	50.2%	3.1%	25 290 €/an	1 708 €/m <sup>2</sup>
Bolleville	596	9 km <sup>2</sup>	66 h/km <sup>2</sup>	46.8%	2.3%	23 470 €/an	1 703 €/m <sup>2</sup>
Saint-Eustache-la-Forêt	1 194	6 km <sup>2</sup>	199 h/km <sup>2</sup>	47.6%	4.9%	22 430 €/an	1 574 €/m <sup>2</sup>
Raffetot	529	6 km <sup>2</sup>	88 h/km <sup>2</sup>	46.1%	4%	23 770 €/an	1 411 €/m <sup>2</sup>

bien-dans-ma-ville.fr



# **Vous aimez votre ville ? Notez-la !**

Et faites-nous part de vos remarques constructives



Avec

**BIEN** dans ma **VILLE** 