



Version web

Ville de La Trinité

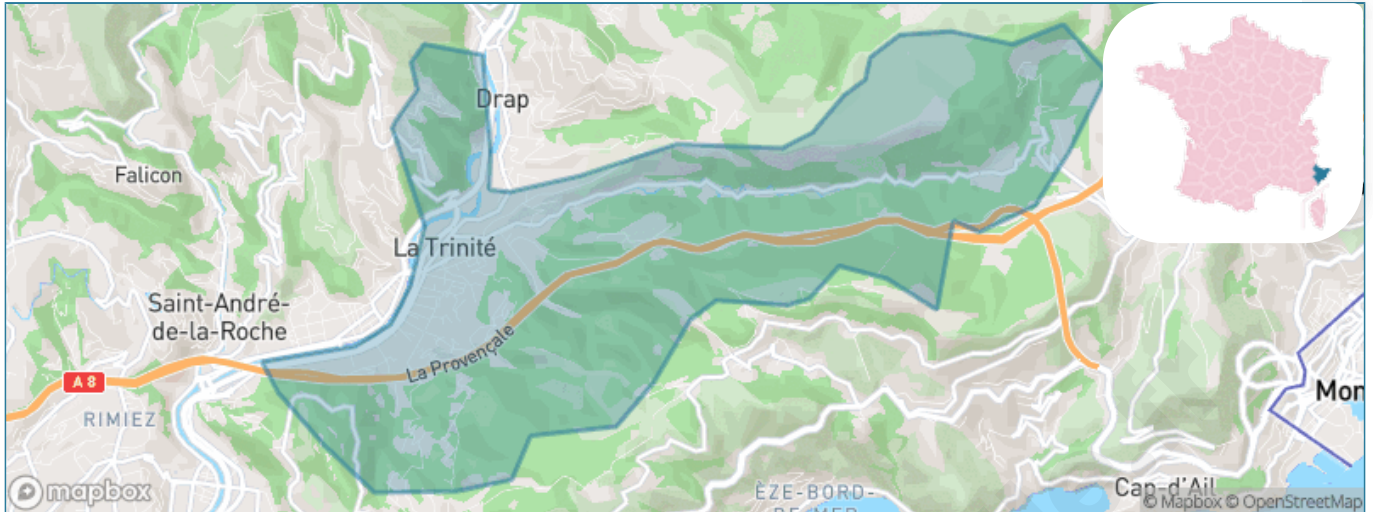
Présenté par

BIEN dans
ma **VILLE** 

Sommaire

Situation géographique	3
Statistiques sur la population	4
Evolution du nombre d'habitants	4
Tranche d'âge	5
0-14 ans	5
15-29 ans	5
30-44 ans	5
45-59 ans	5
60-74 ans	5
75-89 ans	5
90 ans et +	5
Activité professionnelle	5
Agriculteurs	5
Artisans, Commerçants	5
Cadres et sup.	5
Professions intermédiaires	5
Employé	5
Ouvrier	5
Retraité	5
Autres	5
Niveau de diplôme	6
Sans diplôme ou CEP	6
Brevet, BEPC, DNB	6
CAP-BEP ou équivalent	6
BAC ou équivalent	6
BAC+2	6
BAC+3 ou +4	6
BAC+5 ou plus	6
Composition des ménages	6
Couple sans enfant	6
Couple avec enfant(s)	6
Famille monoparentale	6
Colocation / Autre	6
Personnes seules	6
Profil électoraux	7
Premier tour	7
Sécurité	8
Evolution du nombre d'infractions	8
Pour comparer	9
Services à la population	10
Commerce	10
Éducation	10
Villes autour de La Trinité	11
Avis sur la ville de La Trinité	12
Moyenne par critère	12
Villes autour de La Trinité	12
Répartition des avis par note	12
Répartition des avis par note	12

Situation géographique



i Informations clés

- **Région** : Provence-Alpes-Côte d'Azur
- **Département** : Alpes-Maritimes
- **Métropole** : Métropole Nice Côte d'Azur
- **Code postal** : 06340
- **Superficie** : 14 km²



**MÉTROPOLE
NICE CÔTE D'AZUR**

Statistiques sur la population



Nombre d'habitants

10 602



Age moyen

43 ans



Pop active

44.3%



Taux chômage

7%



Pop densité

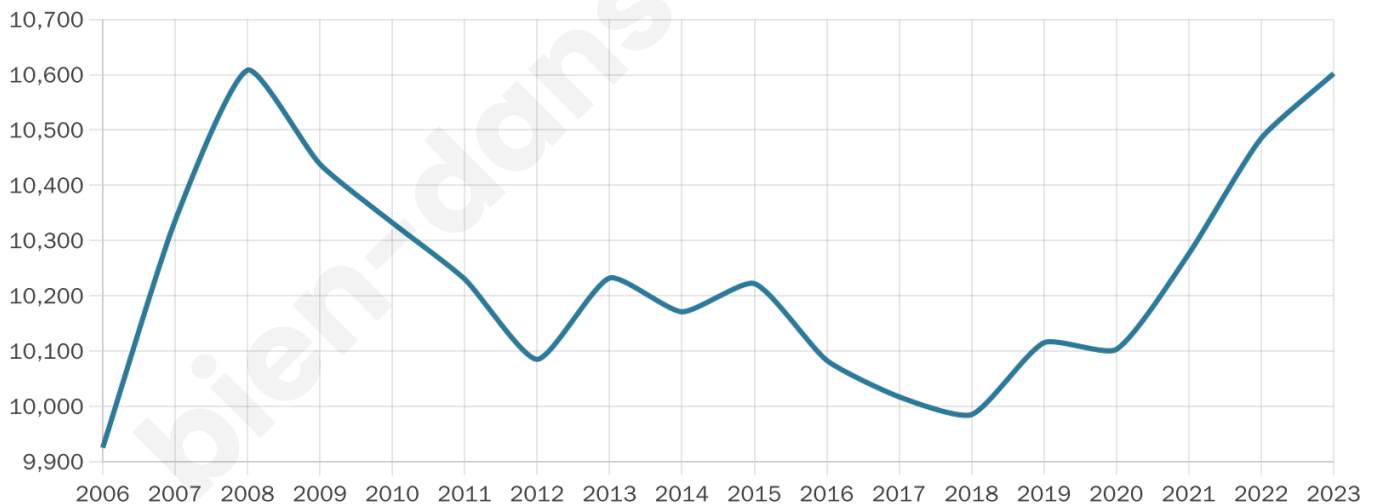
757 h/km²



Revenu moyen

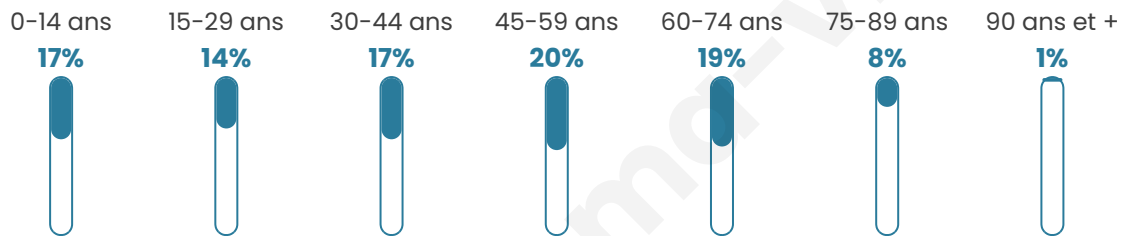
22 350 €/an

Evolution du nombre d'habitants

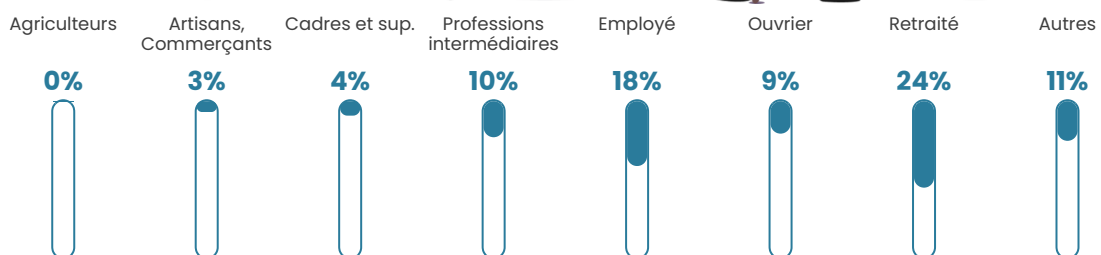


Sources : Institut national de la statistique et des études économiques (insee) selon Les dernières parutions officielles de 2024 portant sur les années 2020, 2021 et 2022.


Tranche d'âge




Activité professionnelle



Niveau de diplôme









Composition des ménages



Profils électoraux

Premier tour

	Marine LE PEN	35.76 %
	Jean-Luc MÉLENCHON	19.53 %
	Emmanuel MACRON	16.84 %
	Éric ZEMMOUR	11.51 %
	Fabien ROUSSEL	3.70 %
	Valérie PÉCRESSE	3.21 %
	Yannick JADOT	2.91 %
	Nicolas DUPONT-AIGNAN	2.37 %
	Jean LASSALLE	2.31 %
	Anne HIDALGO	0.98 %
	Philippe POUTOU	0.56 %
	Nathalie ARTHAUD	0.33 %



7 263 inscrits

Participation : 72.88%

Votes blancs : 1.32%

Votes nuls : 0.51%

Second tour

	Emmanuel MACRON	37,89 %
	Marine LE PEN	62,11 %

7 267 inscrits

Participation : 71.21%

Votes blancs : 5.8%

Votes nuls : 1.74%

Sécurité



Agressions physiques / sexuelles

101



Cambriolages

21



Vols / dégradations

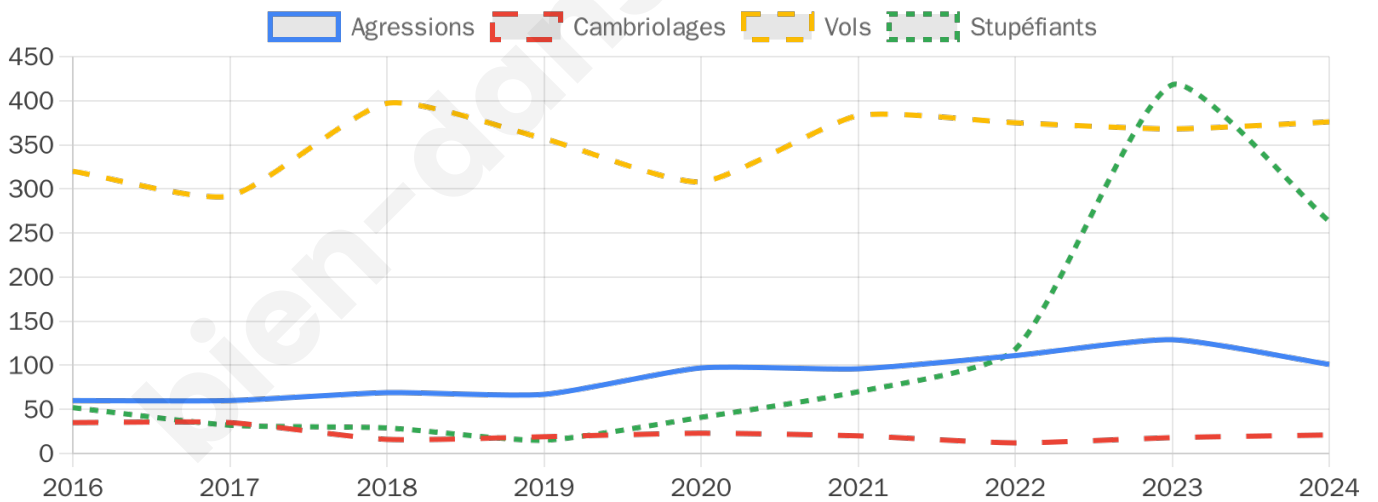
376



Stupéfiants

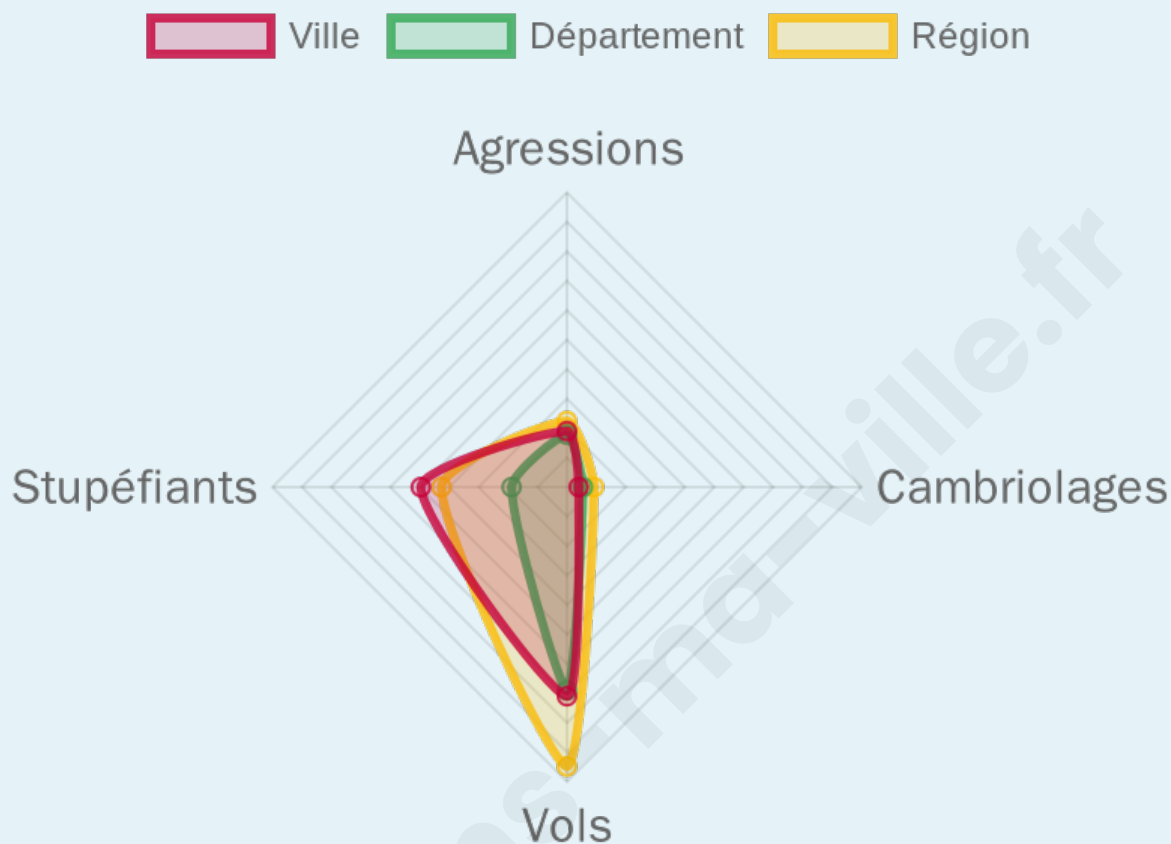
263

Evolution du nombre d'infractions



Pour comparer

(en proportion du nombre d'habitants)



Sources : Bases statistiques communale, départementale et régionale de la délinquance enregistrée par la police et la gendarmerie nationales selon les dernières parutions officielles de 2025 portant sur l'année 2024 ([data.gouv](https://data.gouv.fr)).

Agressions physiques / sexuelles : Violences sexuelles, coups et blessures volontaires intrafamiliaux, coups et blessures volontaires, autres coups, blessures volontaires et vols violents sans arme.

Cambriolages : Cambriolages de logements.

Vols : Vols avec armes, vols d'accessoires sur véhicules, vols dans les véhicules, vols de véhicules, vols sans violence contre des personnes, destructions, dégradations volontaires et escroqueries.

Stupéfiants : Trafic de stupéfiants dont (AFD) et usage de stupéfiants.

Services à la population



Commerce

Hypermarché	1
Supermarché	2
Superette	4
Boulangerie	8
Boucherie	2
Restaurant	12
Garage	34
Station-service	X <u>Drap</u> 0km
Banque	7
La poste	40
Coiffeur	22
Tabac	2
Bars / discothèque	3
Bibliothèque	X <u>Contes</u> 6km
Cinéma	X <u>Nice</u> 5km
Vétérinaire	1



Santé

Pharmacie	5
Hôpital	X <u>Cantaron</u> 1km
Laboratoire d'analyses médicales	3
Etablissement pour handicapé	X <u>Cantaron</u> 1km
EHPA	1
Médecin	16
Dentiste	7
Chirurgien	1
Dermatologue	X <u>Nice</u> 4km
Anesthésiste	X <u>Falicon</u> 3km
Gastro-entérologue	X <u>Nice</u> 4km
Gynécologue	X <u>Nice</u> 3km
Cancérologue	X <u>Nice</u> 4km
Neurologue	X <u>Nice</u> 4km
Ophthalmologue	1
ORL	X <u>Nice</u> 4km
Cardiologue	X <u>Nice</u> 3km
Pédiatre	X <u>Nice</u> 5km
Pneumologue	X <u>Nice</u> 4km
Psychologue	X <u>Nice</u> 4km
Radiologue	11
Rhumatologue	X <u>Nice</u> 4km
Sage-femme	2



Éducation

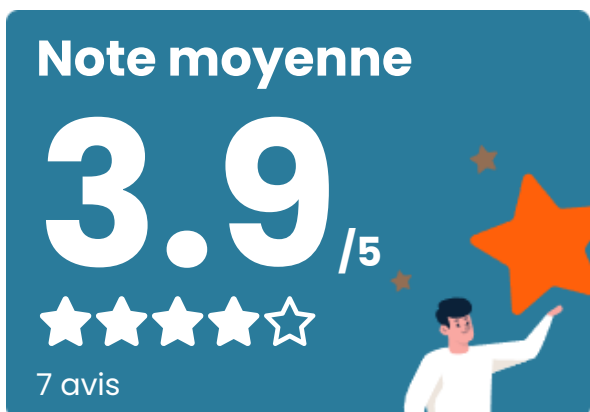
Crèche	X <u>Drap</u> 0km
Ecole maternelle Public	X <u>Nice</u> 1km
Ecole maternelle Privé	X <u>Beausoleil</u> 9km
Ecole primaire Public	5
Ecole primaire Privé	X <u>Nice</u> 5km
Collège Public	1
Collège Privé	X <u>Nice</u> 1km
Lycée Public	X <u>Drap</u> 3km
Lycée Privé	X <u>Nice</u> 5km

Sources : Base Sirene des entreprises et de leurs établissements selon les dernières parutions officielles de 2025 portant sur l'année 2024 ([data.gouv](#)). Liste, localisation et tarifs des professionnels de santé selon les dernières parutions officielles de 2025 portant sur l'année 2024 ([opendatasoft](#)) et FINISS Extraction du Fichier des établissements selon les dernières parutions officielles de 2025 portant sur l'année 2024 ([data.gouv](#)). Adresse et géolocalisation des établissements d'enseignement du premier et second degrés selon les dernières parutions officielles de 2025 portant sur l'année 2024 ([data.education.gouv](#))

Villes autour de La Trinité

Ville	Habitants	Superficie	Pop densité	Pop active	Taux chômage	Revenu moyen	Prix immobilier
Drap (4 avis)	5 484	5 km ²	1 097 h/km ²	43%	5%	21 790 €/an	2 991 €/m ²
Cantaron	1 268	7 km ²	181 h/km ²	44.7%	3.9%	26 590 €/an	3 675 €/m ²
Falicon (3 avis)	2 185	5 km ²	437 h/km ²	42.9%	2.9%	32 330 €/an	4 685 €/m ²
Saint-André-de-la-Roche (3 avis)	5 896	2 km ²	2 948 h/km ²	45%	4%	22 450 €/an	4 301 €/m ²
Tourrette-Levens (5 avis)	4 624	16 km ²	289 h/km ²	47.3%	3.5%	26 240 €/an	3 764 €/m ²
Èze	2 144	9 km ²	238 h/km ²	47.2%	4.3%	29 970 €/an	7 800 €/m ²
Villefranche-sur-Mer (4 avis)	5 008	4 km ²	1 252 h/km ²	40.2%	3.7%	26 690 €/an	6 672 €/m ²
Beaulieu-sur-Mer (7 avis)	3 874	1 km ²	3 874 h/km ²	43%	3.4%	23 880 €/an	6 038 €/m ²
Peillon	1 408	8 km ²	176 h/km ²	48.2%	3.2%	25 440 €/an	3 063 €/m ²
Aspremont	2 346	9 km ²	261 h/km ²	46.6%	3.2%	29 450 €/an	3 974 €/m ²
La Turbie (2 avis)	3 045	7 km ²	435 h/km ²	47.6%	3.9%	29 600 €/an	5 868 €/m ²
Châteauneuf-Villevieille	997	8 km ²	125 h/km ²	50.6%	3.4%	25 730 €/an	4 561 €/m ²
Blausasc (2 avis)	1 668	10 km ²	167 h/km ²	49%	3.7%	26 160 €/an	2 961 €/m ²
Contes (4 avis)	7 897	19 km ²	416 h/km ²	44.5%	4.1%	24 870 €/an	3 080 €/m ²
Saint-Jean-Cap-Ferrat (5 avis)	1 531	2 km ²	766 h/km ²	43.8%	2.7%	25 340 €/an	8 303 €/m ²

Avis sur la ville de La Trinité



Moyenne par critère



Villes autour de La Trinité

Ville	Note globale	Sécurité	Éducation	Sport Loisir	Environnement	Vie pratique
Drap (4 avis)	1.9	1.8	2.0	2.3	1.8	1.8
Cantaron	-	-	-	-	-	-
Falicon (3 avis)	3.7	3.7	3.3	3.7	3.7	4.0
Saint-André-de-la-Roche (3 avis)	3.5	4.7	4.0	2.3	3.7	2.7
Tourrette-Levens (5 avis)	4.1	4.4	4.2	4.2	4.4	3.4
Èze	-	-	-	-	-	-
Villefranche-sur-Mer (4 avis)	3.0	4.0	3.5	2.5	3.8	1.3
Beaulieu-sur-Mer (7 avis)	4.3	4.6	4.4	3.9	4.9	3.9
Peillon	-	-	-	-	-	-
Aspremont	-	-	-	-	-	-
La Turbie (2 avis)	4.1	4.5	3.5	4.5	5.0	3.0
Châteauneuf-Villevieille	-	-	-	-	-	-
Blausasc (2 avis)	4.2	5.0	4.0	4.0	5.0	3.0
Contes (4 avis)	3.4	3.5	3.5	3.3	2.8	3.8
Saint-Jean-Cap-Ferrat (5 avis)	3.6	3.4	3.4	3.6	4.2	3.2



Vous aimez votre ville ? Notez-la !

Et faites-nous part de vos remarques constructives



Avec

BIEN dans ma **VILLE** 