



Version web

Ville de Trignac

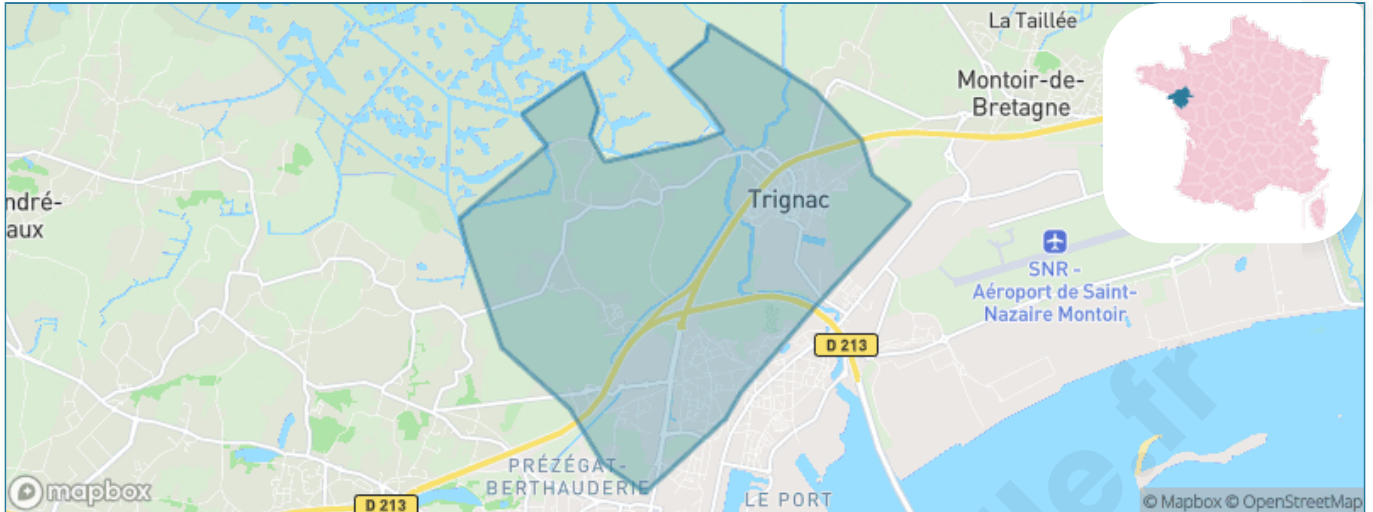
Présenté par

BIEN dans
ma **VILLE** 

Sommaire

Situation géographique	3
Statistiques sur la population	4
Evolution du nombre d'habitants	4
Tranche d'âge	5
0-14 ans	5
15-29 ans	5
30-44 ans	5
45-59 ans	5
60-74 ans	5
75-89 ans	5
90 ans et +	5
Activité professionnelle	5
Agriculteurs	5
Artisans, Commerçants	5
Cadres et sup.	5
Professions intermédiaires	5
Employé	5
Ouvrier	5
Retraité	5
Autres	5
Niveau de diplôme	6
Sans diplôme ou CEP	6
Brevet, BEPC, DNB	6
CAP-BEP ou équivalent	6
BAC ou équivalent	6
BAC+2	6
BAC+3 ou +4	6
BAC+5 ou plus	6
Composition des ménages	6
Couple sans enfant	6
Couple avec enfant(s)	6
Famille monoparentale	6
Colocation / Autre	6
Personnes seules	6
Profil électoraux	7
Premier tour	7
Sécurité	8
Evolution du nombre d'infractions	8
Pour comparer	9
Services à la population	10
Commerce	10
Éducation	10
Villes autour de Trignac	11
Avis sur la ville de Trignac	12
Moyenne par critère	12
Villes autour de Trignac	12
Répartition des avis par note	12
Répartition des avis par note	12

Situation géographique



i Informations clés

- **Région** : Pays de la Loire
- **Département** : Loire-Atlantique
- **Code postal** : 44570
- **Superficie** : 14 km²



Statistiques sur la population



Nombre d'habitants

8 397



Age moyen

41 ans



Pop active

45.2%



Taux chômage

9%



Pop densité

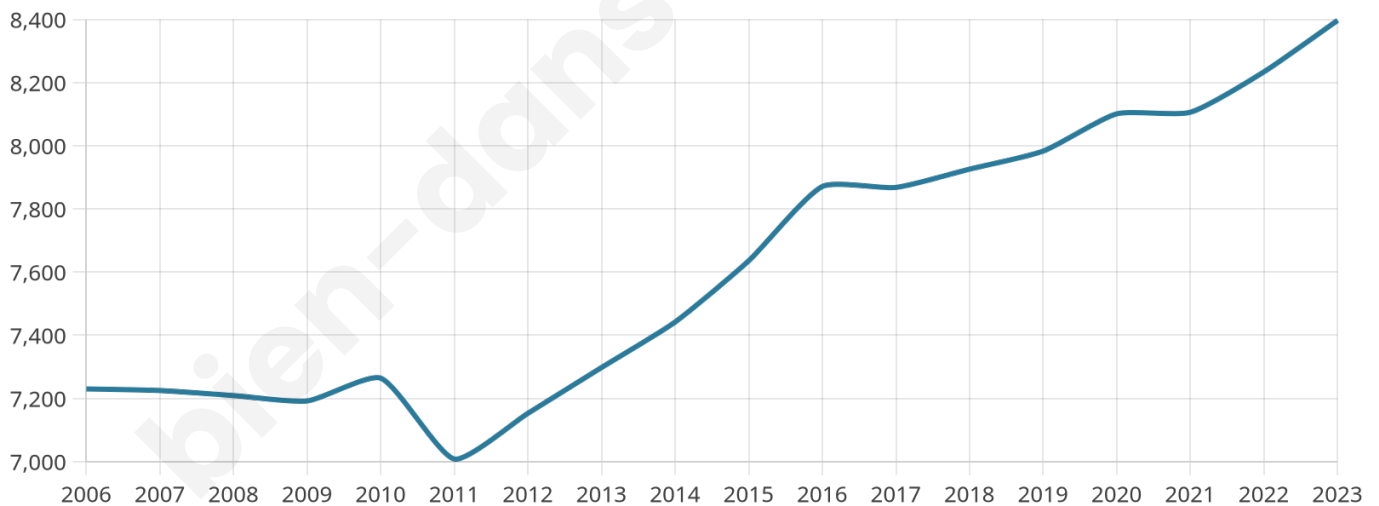
600 h/km²



Revenu moyen

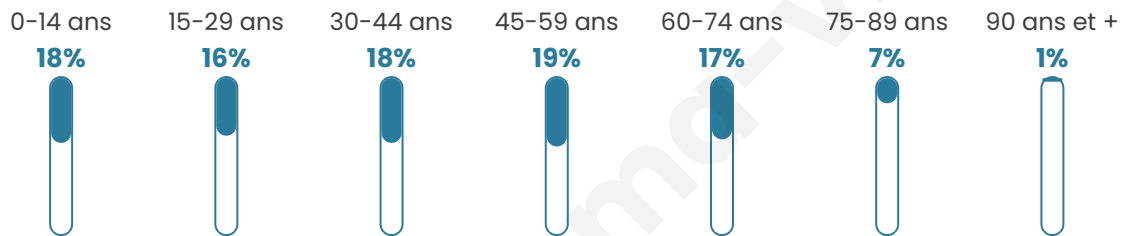
21 210 €/an

Evolution du nombre d'habitants

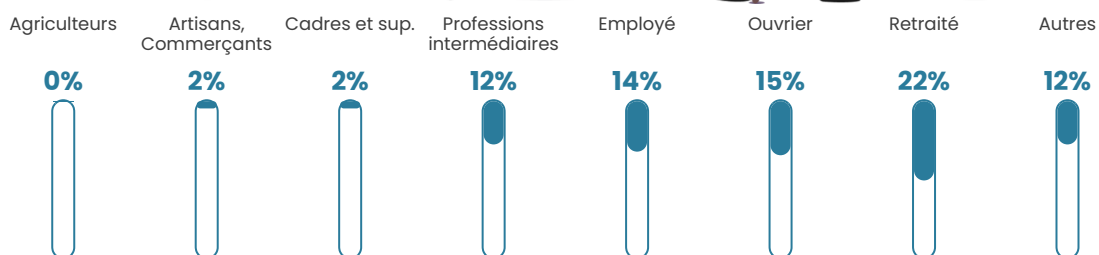


Sources : Institut national de la statistique et des études économiques (insee) selon Les dernières parutions officielles de 2024 portant sur les années 2020, 2021 et 2022.


Tranche d'âge




Activité professionnelle



Niveau de diplôme















Composition des ménages



Profils électoraux

Premier tour

	Marine LE PEN	29.11 %
	Emmanuel MACRON	25.51 %
	Jean-Luc MÉLENCHON	22.54 %
	Fabien ROUSSEL	4.43 %
	Éric ZEMMOUR	3.99 %
	Yannick JADOT	3.59 %
	Jean LASSALLE	2.63 %
	Anne HIDALGO	2.43 %
	Valérie PÉCRESSE	2.11 %
	Nicolas DUPONT-AIGNAN	1.81 %
	Philippe POUTOU	0.94 %
	Nathalie ARTHAUD	0.92 %



5 757 inscrits

Participation : 71.88%

Votes blancs : 1.84%

Votes nuls : 0.60%

Second tour

	Emmanuel MACRON	51,79 %
	Marine LE PEN	48,21 %

5 765 inscrits

Participation : 72.12%

Votes blancs : 8.35%

Votes nuls : 2.36%

Sécurité



Agressions physiques / sexuelles

113



Cambriolages

27



Vols / dégradations

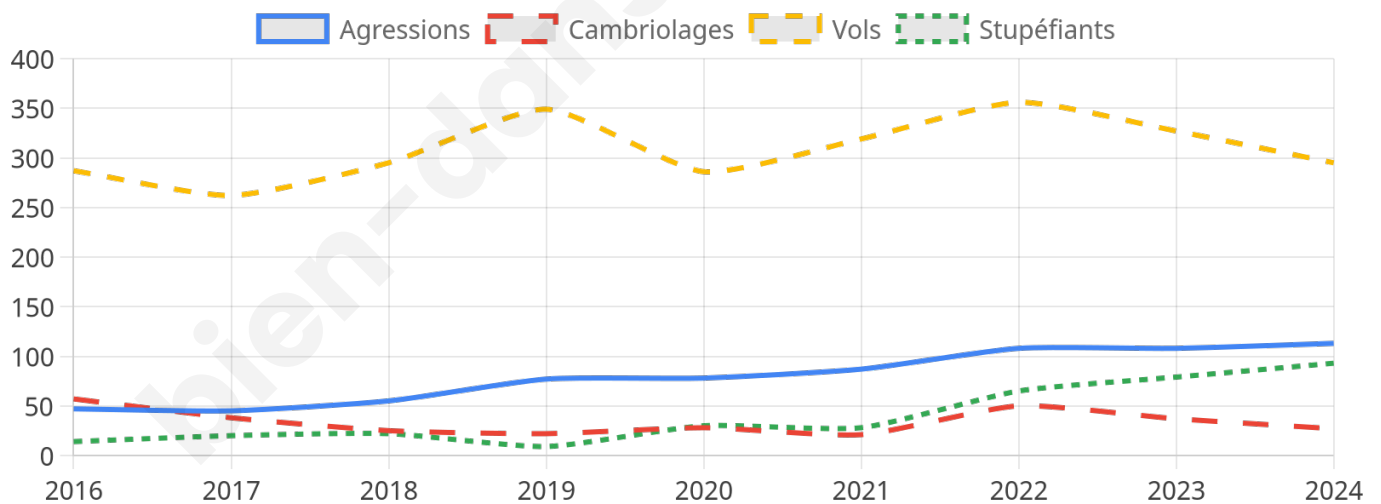
295



Stupéfiants

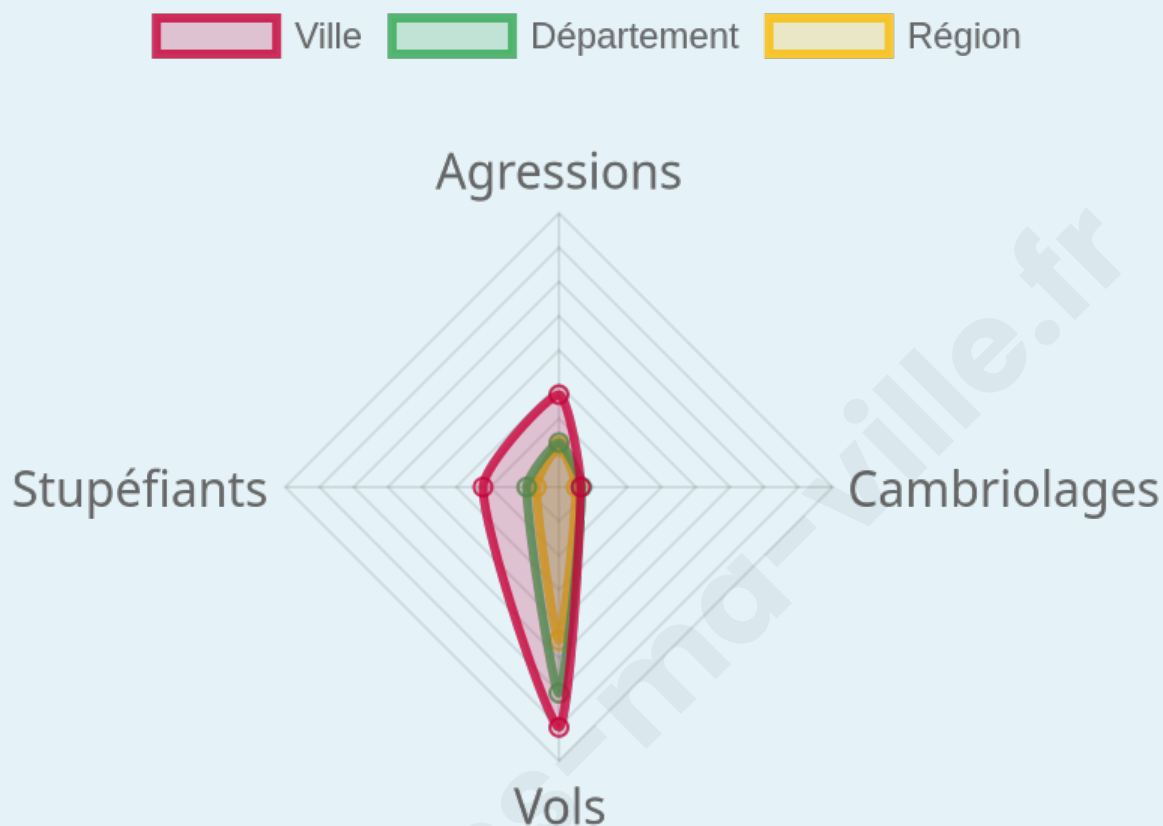
93

Evolution du nombre d'infractions



Pour comparer

(en proportion du nombre d'habitants)



Sources : Bases statistiques communale, départementale et régionale de la délinquance enregistrée par la police et la gendarmerie nationales selon les dernières parutions officielles de 2025 portant sur l'année 2024 ([data.gouv](https://data.gouv.fr)).

Agressions physiques / sexuelles : Violences sexuelles, coups et blessures volontaires intrafamiliaux, coups et blessures volontaires, autres coups, blessures volontaires et vols violents sans arme.

Cambriolages : Cambriolages de logements.

Vols : Vols avec armes, vols d'accessoires sur véhicules, vols dans les véhicules, vols de véhicules, vols sans violence contre des personnes, destructions, dégradations volontaires et escroqueries.

Stupéfiants : Trafic de stupéfiants dont (AFD) et usage de stupéfiants.

Services à la population



Commerce

Hypermarché	1
Supermarché	4
Superette	3
Boulangerie	3
Boucherie	X <u>Saint-Nazaire</u> 2km
Restaurant	9
Garage	14
Station-service	3
Banque	7
La poste	18
Coiffeur	13
Tabac	1
Bars / discothèque	5
Bibliothèque	X <u>Saint-Nazaire</u> 5km
Cinéma	X <u>Saint-Malo-de-Guersac</u> 4km
Vétérinaire	X <u>Montoir-de-Bretagne</u> 2km



Santé

Pharmacie	2
Hôpital	X <u>Saint-Nazaire</u> 5km
Laboratoire d'analyses médicales	1
Etablissement pour handicapé	1
EHPA	1
Médecin	5
Dentiste	1
Chirurgien	X <u>Saint-Nazaire</u> 8km
Dermatologue	X <u>Saint-Nazaire</u> 6km
Anesthésiste	X <u>Saint-Nazaire</u> 8km
Gastro-entérologue	X <u>Saint-Nazaire</u> 2km
Gynécologue	X <u>Saint-Nazaire</u> 8km
Cancérologue	X <u>Nantes</u> 50km
Neurologue	X <u>Montoir-de-Bretagne</u> 3km
Ophthalmologue	X <u>Saint-Nazaire</u> 8km
ORL	X <u>Saint-Nazaire</u> 5km
Cardiologue	X <u>Montoir-de-Bretagne</u> 2km
Pédiatre	X <u>Saint-Nazaire</u> 7km
Pneumologue	X <u>Saint-Nazaire</u> 9km
Psychologue	X <u>Saint-Nazaire</u> 5km
Radiologue	X <u>Montoir-de-Bretagne</u> 2km
Rhumatologue	X <u>Saint-Nazaire</u> 8km
Sage-femme	1



Éducation

Crèche	3
Ecole maternelle Public	3
Ecole maternelle Privé	X <u>Prinquiau</u> 14km
Ecole primaire Public	2
Ecole primaire Privé	X <u>Saint-Nazaire</u> 2km
Collège Public	1
Collège Privé	X <u>Saint-Nazaire</u> 5km
Lycée Public	X <u>Saint-Nazaire</u> 4km
Lycée Privé	X <u>Montoir-de-Bretagne</u> 2km

Sources : Base Sirene des entreprises et de leurs établissements selon les dernières parutions officielles de 2025 portant sur l'année 2024 (data.gouv.fr). Liste, localisation et tarifs des professionnels de santé selon les dernières parutions officielles de 2025 portant sur l'année 2024 (opendatasoft.com) et FINISS Extraction du Fichier des établissements selon les dernières parutions officielles de 2025 portant sur l'année 2024 (data.gouv.fr). Adresse et géolocalisation des établissements d'enseignement du premier et second degrés selon les dernières parutions officielles de 2025 portant sur l'année 2024 (data.education.gouv.fr)



Villes autour de Trignac

Ville	Habitants	Superficie	Pop densité	Pop active	Taux chômage	Revenu moyen	Prix immobilier
Montoir-de-Bretagne (11 avis)	7 282	36 km ²	202 h/km ²	47%	4%	22 090 €/an	1 894 €/m ²
Saint-Malo-de-Guersac (2 avis)	3 203	14 km ²	229 h/km ²	45.9%	3.9%	22 730 €/an	1 863 €/m ²
Le Pin	868	25 km ²	35 h/km ²	41.9%	3.7%	21 410 €/an	1 113 €/m ²
Saint-Nazaire (85 avis)	74 568	46 km ²	1 621 h/km ²	42%	6.1%	21 900 €/an	2 329 €/m ²
Saint-Joachim (8 avis)	4 112	86 km ²	48 h/km ²	46.2%	4.4%	22 060 €/an	1 590 €/m ²
Saint-Brevin-les-Pins (20 avis)	14 541	19 km ²	765 h/km ²	39.8%	3.6%	25 290 €/an	3 136 €/m ²
Donges (1 avis)	8 219	48 km ²	171 h/km ²	49.3%	4%	22 520 €/an	1 769 €/m ²
Saint-André-des-Eaux (1 avis)	7 013	24 km ²	292 h/km ²	48.4%	2.9%	26 240 €/an	2 349 €/m ²
Corsept (2 avis)	2 594	23 km ²	113 h/km ²	51%	4.2%	24 200 €/an	2 208 €/m ²
Crossac (5 avis)	2 974	25 km ²	119 h/km ²	50.1%	2.7%	23 370 €/an	1 592 €/m ²
Paimboeuf (2 avis)	3 045	2 km ²	1 523 h/km ²	43.3%	5.2%	20 790 €/an	1 673 €/m ²
Besné (4 avis)	3 322	17 km ²	195 h/km ²	51.1%	3.9%	24 040 €/an	1 734 €/m ²
Saint-Lyphard (1 avis)	5 304	24 km ²	221 h/km ²	46.3%	2.8%	24 360 €/an	2 006 €/m ²
Sainte-Reine-de-Bretagne	2 484	19 km ²	131 h/km ²	44.7%	3.8%	22 050 €/an	1 515 €/m ²
La Baule-Escoublac (26 avis)	16 912	22 km ²	769 h/km ²	33.8%	4%	28 490 €/an	4 750 €/m ²

Avis sur la ville de Trignac



Moyenne par critère



Villes autour de Trignac

Ville	Note globale	Sécurité	Éducation	Sport Loisir	Environnement	Vie pratique
Montoir-de-Bretagne (11 avis)	3.7	3.6	3.8	4.5	2.9	3.6
Saint-Malo-de-Guersac (2 avis)	4.3	5.0	4.0	4.0	5.0	3.5
Le Pin	-	-	-	-	-	-
Saint-Nazaire (85 avis)	3.0	2.3	3.1	3.2	3.0	3.3
Saint-Joachim (8 avis)	3.6	3.4	3.8	3.3	4.0	3.4
Saint-Brevin-les-Pins (20 avis)	3.6	3.7	3.4	3.7	3.8	3.4
Donges (1 avis)	4.0	4.0	3.0	3.0	5.0	5.0
Saint-André-des-Eaux (1 avis)	4.0	5.0	3.0	3.0	5.0	4.0
Corsept (2 avis)	3.6	3.5	3.5	3.5	4.0	3.5
Crossac (5 avis)	3.6	3.6	3.4	4.0	4.2	2.8
Paimboeuf (2 avis)	3.1	3.0	3.0	3.0	3.5	3.0
Besné (4 avis)	3.2	3.8	3.3	2.8	2.8	3.5
Saint-Lyphard (1 avis)	4.8	5.0	5.0	4.0	5.0	5.0
Sainte-Reine-de-Bretagne	-	-	-	-	-	-
La Baule-Escoublac (26 avis)	3.6	3.6	3.4	3.9	3.7	3.5



Vous aimez votre ville ? Notez-la !

Et faites-nous part de vos remarques constructives



Avec

BIEN dans ma **VILLE** 