



Version web

# Ville de Tréziers

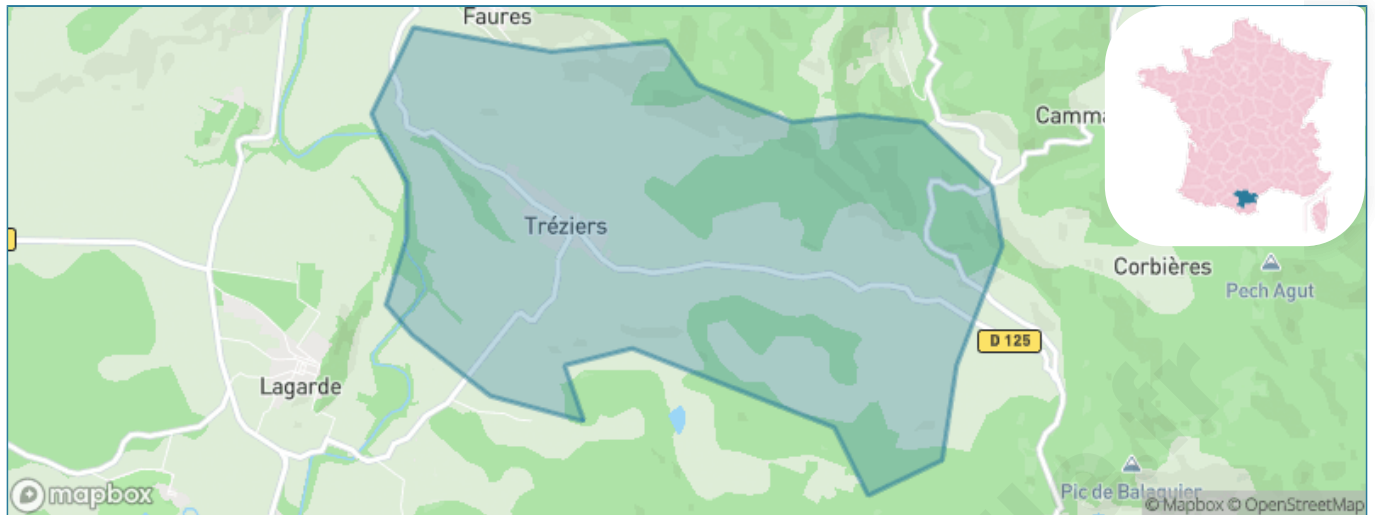
Présenté par

**BIEN** dans  
ma **VILLE** 

# Sommaire

Situation géographique .....	3
Statistiques sur la population .....	4
Evolution du nombre d'habitants .....	4
Tranche d'âge .....	5
0-14 ans .....	5
15-29 ans .....	5
30-44 ans .....	5
45-59 ans .....	5
60-74 ans .....	5
75-89 ans .....	5
90 ans et + .....	5
Activité professionnelle .....	5
Agriculteurs .....	5
Artisans, Commerçants .....	5
Cadres et sup. ....	5
Professions intermédiaires .....	5
Employé .....	5
Ouvrier .....	5
Retraité .....	5
Autres .....	5
Niveau de diplôme .....	6
Sans diplôme ou CEP .....	6
Brevet, BEPC, DNB .....	6
CAP-BEP ou équivalent .....	6
BAC ou équivalent .....	6
BAC+2 .....	6
BAC+3 ou +4 .....	6
BAC+5 ou plus .....	6
Composition des ménages .....	6
Couple sans enfant .....	6
Couple avec enfant(s) .....	6
Famille monoparentale .....	6
Colocation / Autre .....	6
Personnes seules .....	6
Profils électoraux .....	7
Premier tour .....	7
Sécurité .....	8
Evolution du nombre d'infractions .....	8
Pour comparer .....	9
Services à la population .....	10
Commerce .....	10
Éducation .....	10
Villes autour de Trézières .....	12

# Situation géographique



## i Informations clés

- **Région** : Occitanie
- **Département** : Aude
- **Code postal** : 11230
- **Superficie** : 6 km<sup>2</sup>



# Statistiques sur la population



Nombre d'habitants

**98**



Age moyen

**49 ans**



Pop active

**40.8%**



Taux chômage

**16.1%**



Pop densité

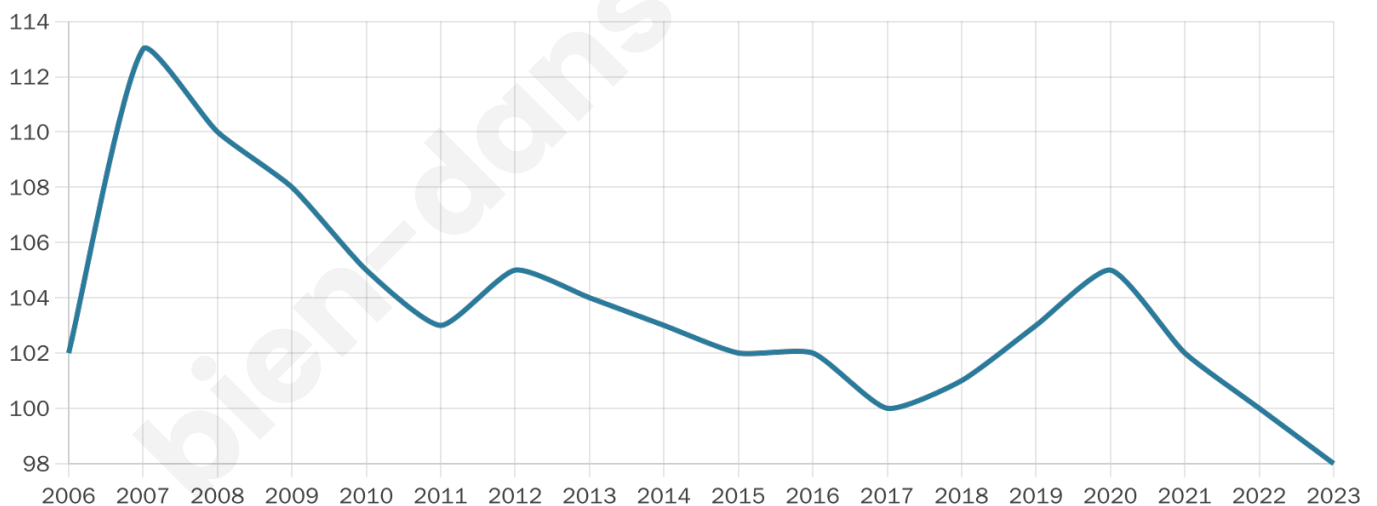
**16 h/km<sup>2</sup>**



Revenu moyen

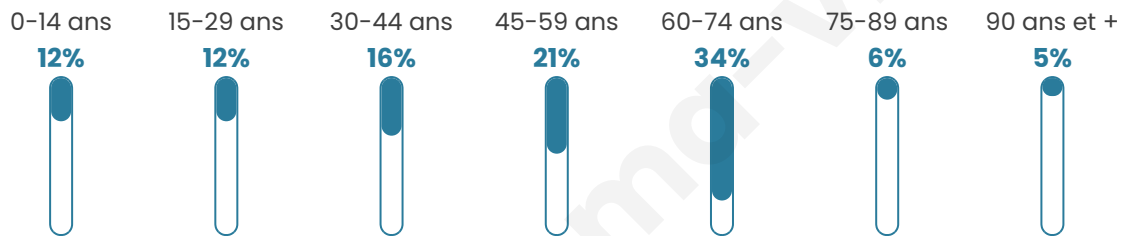
**NC**

## Evolution du nombre d'habitants

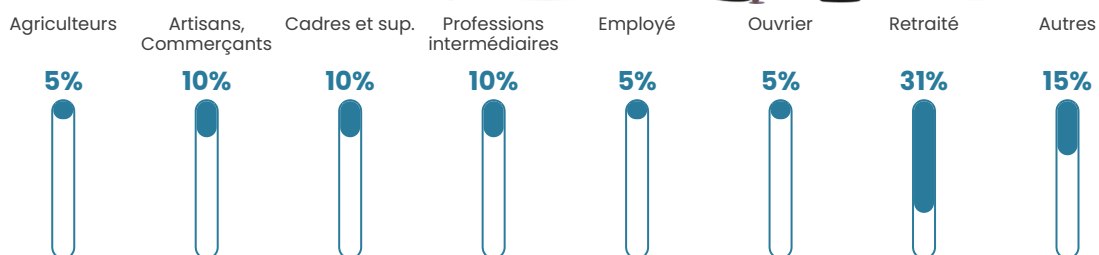


Sources : Institut national de la statistique et des études économiques (insee) selon Les dernières parutions officielles de 2024 portant sur les années 2020, 2021 et 2022.

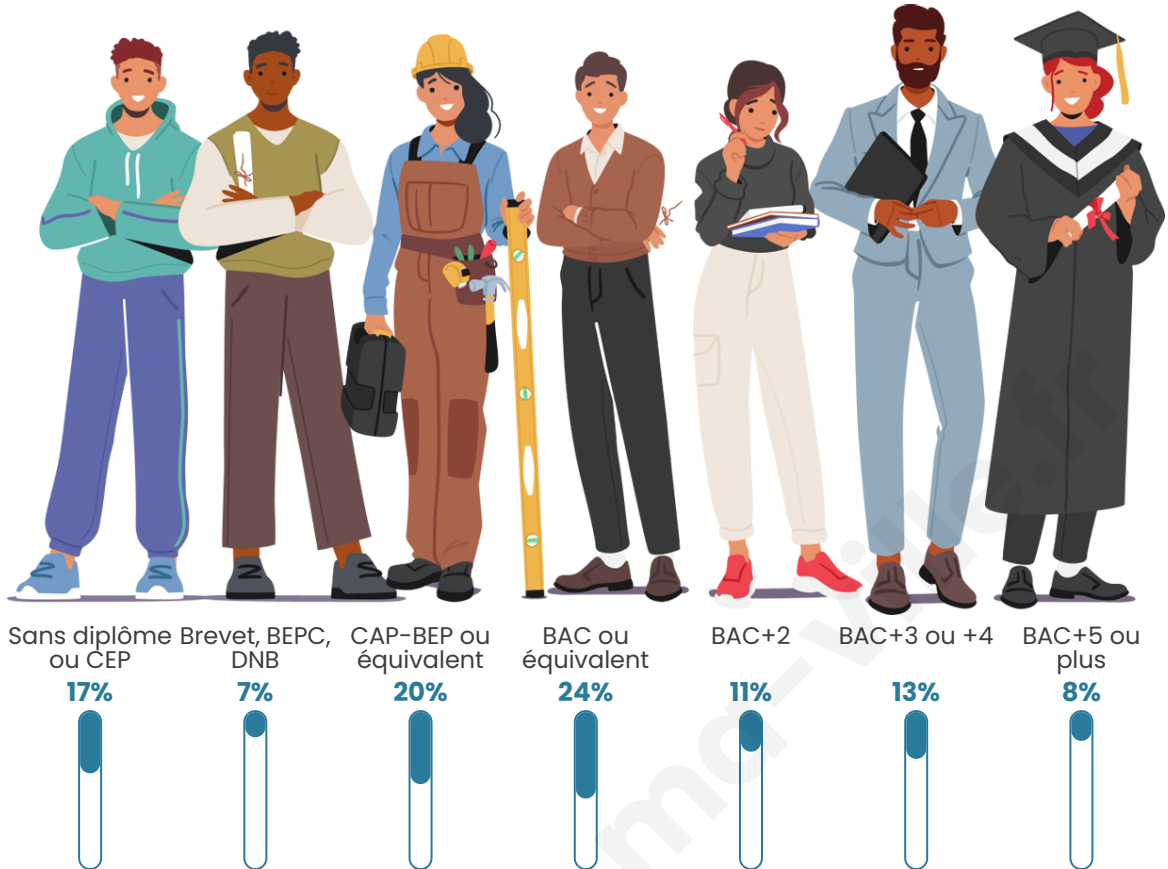
## Tranche d'âge




## Activité professionnelle



## Niveau de diplôme











## Composition des ménages



# Profils électoraux

## Premier tour

	Jean-Luc MÉLENCHON	27.12 %
	Emmanuel MACRON	25.42 %
	Jean LASSALLE	16.95 %
	Marine LE PEN	11.86 %
	Valérie PÉCRESE	6.78 %
	Anne HIDALGO	5.08 %
	Éric ZEMMOUR	3.39 %
	Nicolas DUPONT- AIGNAN	3.39 %
	Nathalie ARTHAUD	0.00 %
	Fabien ROUSSEL	0.00 %
	Yannick JADOT	0.00 %
	Philippe POUTOU	0.00 %



### 85 inscrits

Participation : 69.41%

Votes blancs : 0.00%

Votes nuls : 0.00%

## Second tour

	Emmanuel MACRON	58,82 %
	Marine LE PEN	41,18 %

### 85 inscrits

Participation : 71.76%

Votes blancs : 11.48%

Votes nuls : 4.92%

# Sécurité



Agressions physiques / sexuelles

0



Cambriolages

0



Vols / dégradations

0



Stupéfiants

0

## Evolution du nombre d'infractions



## Pour comparer

(en proportion du nombre d'habitants)



Sources : Bases statistiques communale, départementale et régionale de la délinquance enregistrée par la police et la gendarmerie nationales selon les dernières parutions officielles de 2025 portant sur l'année 2024 ([data.gouv](https://data.gouv.fr)).

Agressions physiques / sexuelles : Violences sexuelles, coups et blessures volontaires intrafamiliaux, coups et blessures volontaires, autres coups, blessures volontaires et vols violents sans arme.

Cambriolages : Cambriolages de logements.

Vols : Vols avec armes, vols d'accessoires sur véhicules, vols dans les véhicules, vols de véhicules, vols sans violence contre des personnes, destructions, dégradations volontaires et escroqueries.

Stupéfiants : Trafic de stupéfiants dont (AFD) et usage de stupéfiants.

# Services à la population



## Commerce

Hypermarché	X <a href="#">Mirepoix</a> 9km
Supermarché	X <a href="#">Mirepoix</a> 8km
Superette	X <a href="#">Mirepoix</a> 7km
Boulangerie	X <a href="#">Montbel</a> 6km
Boucherie	X <a href="#">Saint-Quentin-la-Tour</a> 4km
Restaurant	X <a href="#">Lagarde</a> 2km
Garage	X <a href="#">La Bastide-de-Bousignac</a> 5km
Station-service	X <a href="#">Mirepoix</a> 7km
Banque	X <a href="#">Mirepoix</a> 7km
La poste	X <a href="#">Saint-Quentin-la-Tour</a> 5km
Coiffeur	X <a href="#">Camon</a> 4km
Tabac	X <a href="#">Mirepoix</a> 7km
Bars / discothèque	X <a href="#">Saint-Quentin-la-Tour</a> 5km
Bibliothèque	X <a href="#">Mirepoix</a> 8km
Cinéma	X <a href="#">Mirepoix</a> 8km
Vétérinaire	X <a href="#">Peyrefitte-du-Razès</a> 5km



## Santé

Pharmacie	X <a href="#">Mirepoix</a> 7km
Hôpital	X <a href="#">Lavelanet</a> 15km
Laboratoire d'analyses médicales	X <a href="#">Lavelanet</a> 15km
Etablissement pour handicapé	X <a href="#">Mirepoix</a> 7km
EHPA	X <a href="#">Mirepoix</a> 8km
Médecin	X <a href="#">Saint-Quentin-la-Tour</a> 4km
Dentiste	X <a href="#">Mirepoix</a> 8km
Chirurgien	X <a href="#">Limoux</a> 22km
Dermatologue	X <a href="#">Carcassonne</a> 37km
Anesthésiste	X <a href="#">Carcassonne</a> 35km
Gastro-entérologue	X <a href="#">Saint-Jean-de-Verges</a> 27km
Gynécologue	X <a href="#">Fanjeaux</a> 17km
Cancérologue	X <a href="#">Castres</a> 67km
Neurologue	X <a href="#">Carcassonne</a> 37km
Ophtalmologue	X <a href="#">Limoux</a> 21km
ORL	X <a href="#">Pamiers</a> 27km
Cardiologue	X <a href="#">Limoux</a> 22km
Pédiatre	X <a href="#">Pamiers</a> 27km
Pneumologue	X <a href="#">Lagarde</a> 1km
Psychologue	X <a href="#">Limoux</a> 21km
Radiologue	X <a href="#">Limoux</a> 22km
Rhumatologue	X <a href="#">Saint-Jean-de-Verges</a> 27km
Sage-femme	X <a href="#">Mirepoix</a> 7km



## Éducation

Crèche	X <a href="#">Mirepoix</a> 8km
Ecole maternelle Public	X <a href="#">Moulin-Neuf</a> 3km
Ecole maternelle Privé	X <a href="#">Toulouse</a> 74km
Ecole primaire Public	X <a href="#">Lagarde</a> 1km
Ecole primaire Privé	X <a href="#">Mirepoix</a> 8km
Collège Public	X <a href="#">Mirepoix</a> 7km
Collège Privé	X <a href="#">Limoux</a> 22km
Lycée Public	X <a href="#">Mirepoix</a> 7km
Lycée Privé	X <a href="#">Fanjeaux</a> 18km

Sources : Base Sirene des entreprises et de leurs établissements selon les dernières parutions officielles de 2025 portant sur l'année 2024 ([data.gouv](#)). Liste, localisation et tarifs des professionnels de santé selon les dernières parutions officielles de 2025 portant sur l'année 2024 ([opendatasoft](#)) et FINISS Extraction du Fichier des établissements selon les dernières parutions officielles de 2025 portant sur l'année 2024 ([data.gouv](#)). Adresse et géolocalisation des établissements d'enseignement du premier et second degrés selon les

bien-dans-ma-ville.fr

## Villes autour de Tréziers

Ville	Habitants	Superficie	Pop densité	Pop active	Taux chômage	Revenu moyen	Prix immobilier
Lagarde	217	11 km <sup>2</sup>	20 h/km <sup>2</sup>	35.5%	6.9%	19 070 €/an	1 256 €/m <sup>2</sup>
Roumengoux	172	6 km <sup>2</sup>	29 h/km <sup>2</sup>	37.8%	4.1%	19 890 €/an	1 492 €/m <sup>2</sup>
Moulin-Neuf	232	2 km <sup>2</sup>	116 h/km <sup>2</sup>	39.2%	4.3%	19 460 €/an	359 €/m <sup>2</sup>
Camon	151	10 km <sup>2</sup>	15 h/km <sup>2</sup>	49%	5.3%	19 380 €/an	1 011 €/m <sup>2</sup>
Corbières	38	8 km <sup>2</sup>	5 h/km <sup>2</sup>	31.6%	0%	NC	NC
Val de Lambronne	180	12 km <sup>2</sup>	15 h/km <sup>2</sup>	37.2%	7.2%	18 720 €/an	1 408 €/m <sup>2</sup>
Cazals-des-Baylès	57	4 km <sup>2</sup>	14 h/km <sup>2</sup>	52.6%	7%	NC	1 250 €/m <sup>2</sup>
Belloc	84	9 km <sup>2</sup>	9 h/km <sup>2</sup>	50%	13.1%	NC	600 €/m <sup>2</sup>
Saint-Quentin-la-Tour	311	9 km <sup>2</sup>	35 h/km <sup>2</sup>	45%	4.2%	21 940 €/an	1 441 €/m <sup>2</sup>
La Bastide-de-Bousignac	331	12 km <sup>2</sup>	28 h/km <sup>2</sup>	52%	5.7%	21 280 €/an	1 073 €/m <sup>2</sup>
Malegoude	36	6 km <sup>2</sup>	6 h/km <sup>2</sup>	44.4%	5.6%	NC	NC
Seignalens	30	6 km <sup>2</sup>	5 h/km <sup>2</sup>	60%	3.3%	NC	1 880 €/m <sup>2</sup>
Peyrefitte-du-Razès	54	6 km <sup>2</sup>	9 h/km <sup>2</sup>	38.9%	9.3%	NC	1 652 €/m <sup>2</sup>
Troye-d'Ariège	110	8 km <sup>2</sup>	14 h/km <sup>2</sup>	50.9%	1.8%	24 860 €/an	756 €/m <sup>2</sup>
Lignairolles	33	7 km <sup>2</sup>	5 h/km <sup>2</sup>	33.3%	0%	NC	1 967 €/m <sup>2</sup>

bien-dans-ma-ville.fr



# Vous aimez votre ville ? Notez-la !

Et faites-nous part de vos remarques constructives



Avec

**BIEN** dans  
ma **VILLE** 