



Version web

Ville de Tressignaux

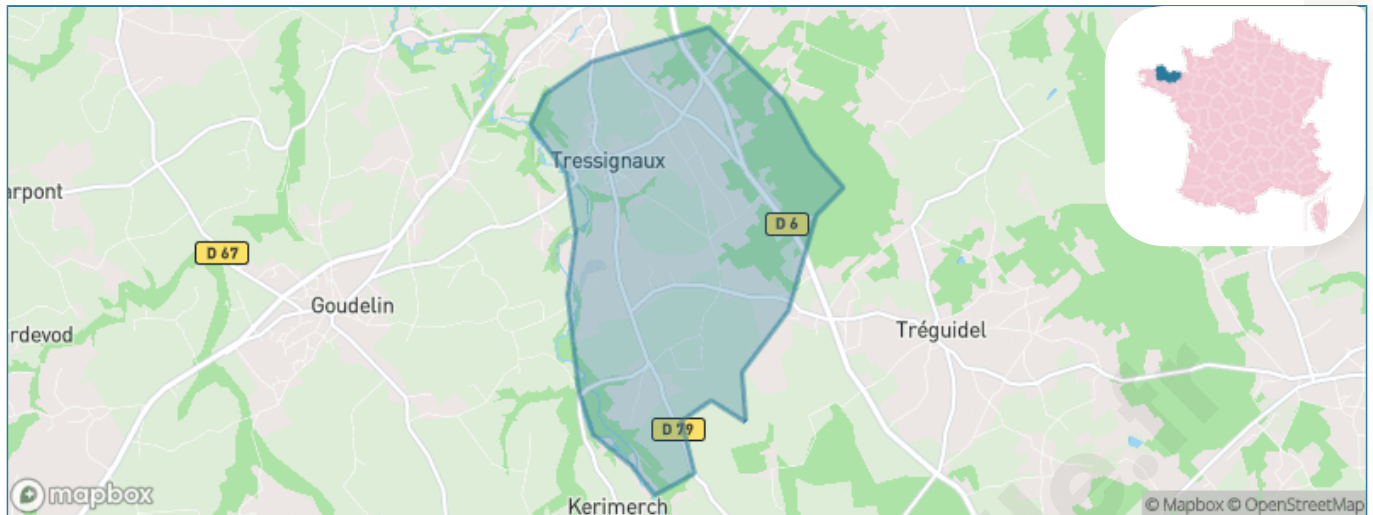
Présenté par

BIEN dans
ma **VILLE** 

Sommaire

Situation géographique	3
Statistiques sur la population	4
Evolution du nombre d'habitants	4
Tranche d'âge	5
0-14 ans	5
15-29 ans	5
30-44 ans	5
45-59 ans	5
60-74 ans	5
75-89 ans	5
90 ans et +	5
Activité professionnelle	5
Agriculteurs	5
Artisans, Commerçants	5
Cadres et sup.	5
Professions intermédiaires	5
Employé	5
Ouvrier	5
Retraité	5
Autres	5
Niveau de diplôme	6
Sans diplôme ou CEP	6
Brevet, BEPC, DNB	6
CAP-BEP ou équivalent	6
BAC ou équivalent	6
BAC+2	6
BAC+3 ou +4	6
BAC+5 ou plus	6
Composition des ménages	6
Couple sans enfant	6
Couple avec enfant(s)	6
Famille monoparentale	6
Colocation / Autre	6
Personnes seules	6
Profils électoraux	7
Premier tour	7
Sécurité	8
Evolution du nombre d'infractions	8
Pour comparer	9
Services à la population	10
Commerce	10
Éducation	10
Villes autour de Tressignaux	11

Situation géographique



i Informations clés

- **Région :** Bretagne
- **Département :** Côtes-d'armor
- **Code postal :** 22290
- **Superficie :** 7 km²



Côtes d'Armor
le Département 

Statistiques sur la population



Nombre d'habitants

670



Age moyen

40 ans



Pop active

46.3%



Taux chômage

5.5%



Pop densité

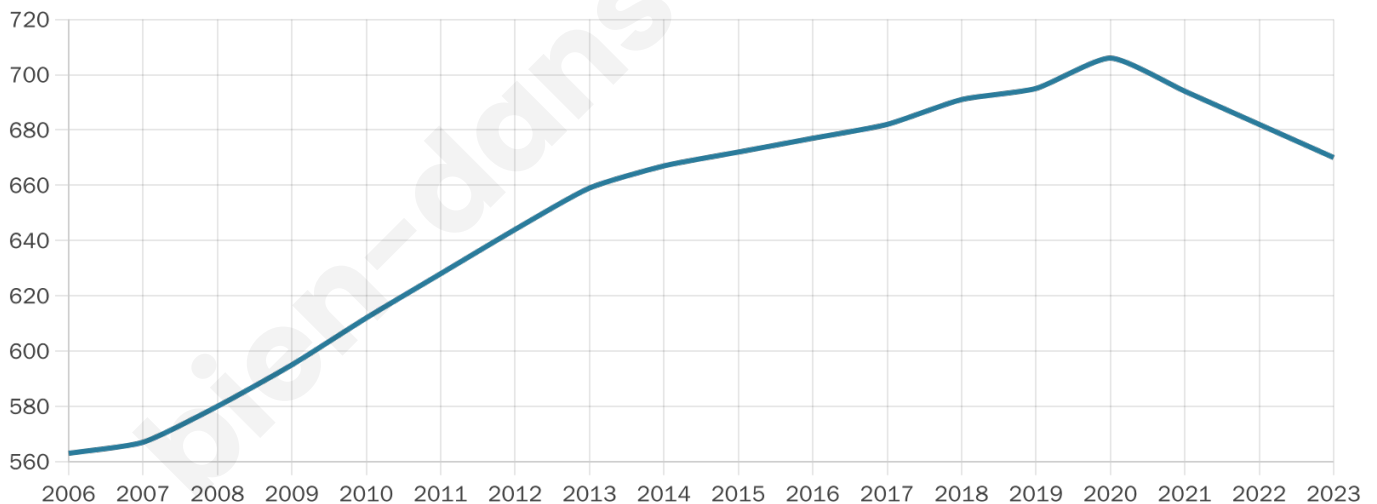
96 h/km²



Revenu moyen

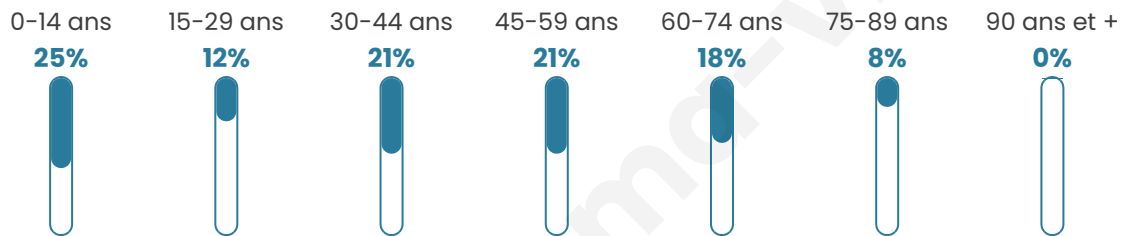
23 330 €/an

Evolution du nombre d'habitants

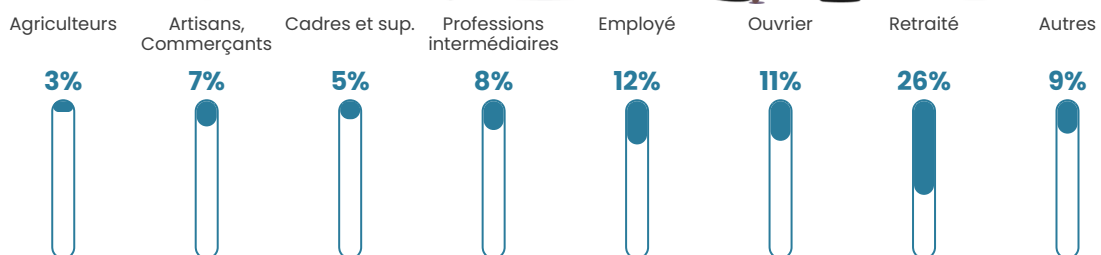


Sources : Institut national de la statistique et des études économiques (insee) selon Les dernières parutions officielles de 2024 portant sur les années 2020, 2021 et 2022.


Tranche d'âge




Activité professionnelle



Niveau de diplôme















Composition des ménages



Profils électoraux

Premier tour

	Emmanuel MACRON	30.87 %
	Marine LE PEN	24.57 %
	Jean-Luc MÉLENCHON	21.52 %
	Yannick JADOT	5.65 %
	Fabien ROUSSEL	3.91 %
	Jean LASSALLE	3.70 %
	Anne HIDALGO	3.70 %
	Éric ZEMMOUR	2.39 %
	Valérie PÉCRESSE	1.74 %
	Philippe POUTOU	0.87 %
	Nicolas DUPONT- AIGNAN	0.65 %
	Nathalie ARTHAUD	0.43 %



546 inscrits

Participation : 86.45%

Votes blancs : 1.48%

Votes nuls : 1.06%

Second tour

	Emmanuel MACRON	62,62 %
	Marine LE PEN	37,38 %

546 inscrits

Participation : 85.71%

Votes blancs : 5.56%

Votes nuls : 2.99%

Sécurité



Agressions physiques / sexuelles

0



Cambriolages

0



Vols / dégradations

0



Stupéfiants

0

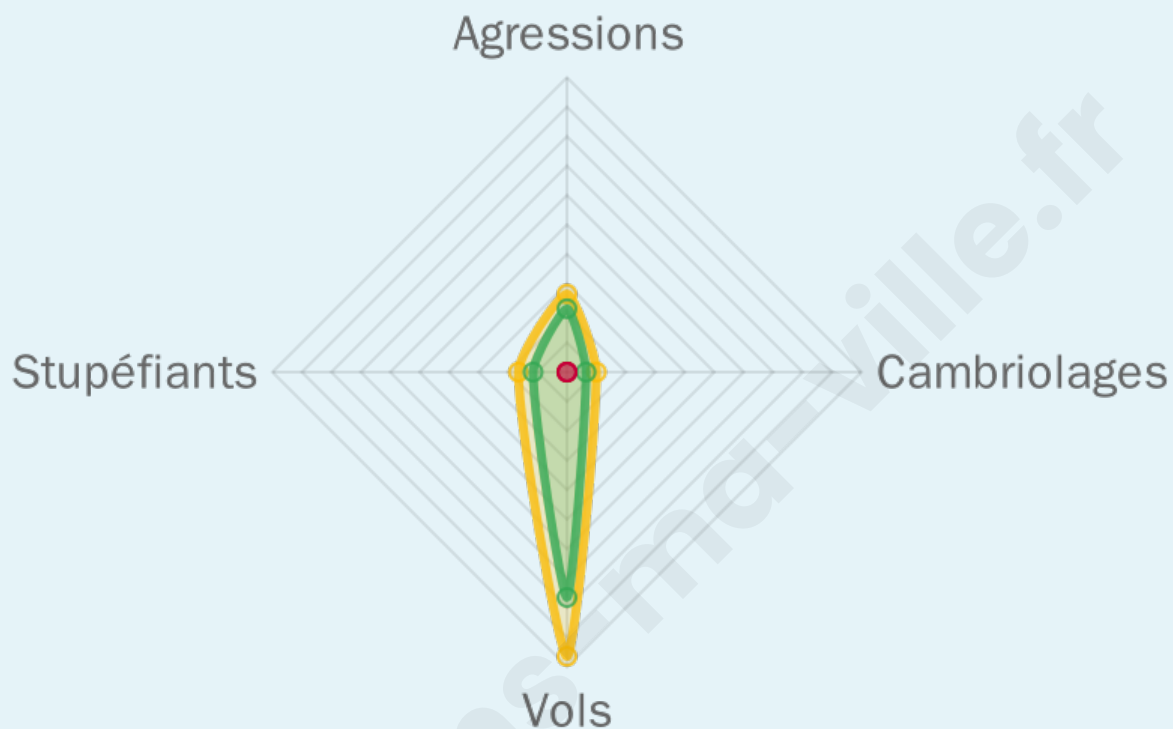
Evolution du nombre d'infractions



Pour comparer

(en proportion du nombre d'habitants)

■ Ville ■ Département ■ Région



Sources : Bases statistiques communale, départementale et régionale de la délinquance enregistrée par la police et la gendarmerie nationales selon les dernières parutions officielles de 2025 portant sur l'année 2024 ([data.gouv](https://data.gouv.fr)).

Agressions physiques / sexuelles : Violences sexuelles, coups et blessures volontaires intrafamiliaux, coups et blessures volontaires, autres coups, blessures volontaires et vols violents sans arme.

Cambriolages : Cambriolages de logements.

Vols : Vols avec armes, vols d'accessoires sur véhicules, vols dans les véhicules, vols de véhicules, vols sans violence contre des personnes, destructions, dégradations volontaires et escroqueries.

Stupéfiants : Trafic de stupéfiants dont (AFD) et usage de stupéfiants.

Services à la population



Commerce

Hypermarché	X Lanvollon 2km
Supermarché	X Lanvollon 2km
Superette	X Lanvollon 2km
Boulangerie	X Lanvollon 2km
Boucherie	X Lanvollon 2km
Restaurant	X Lanvollon 1km
Garage	1
Station-service	1
Banque	X Lanvollon 1km
La poste	X Tréguidel 2km
Coiffeur	X Lanvollon 1km
Tabac	X Guingamp 14km
Bars / discothèque	X Lanvollon 1km
Bibliothèque	X Lanvollon 2km
Cinéma	X Binic-Étables-sur-Mer 11km
Vétérinaire	X Lanvollon 2km



Santé

Pharmacie	X Lanvollon 2km
Hôpital	X Guingamp 14km
Laboratoire d'analyses médicales	X Binic-Étables-sur-Mer 11km
Etablissement pour handicapé	X Lanvollon 2km
EHPA	X Lanvollon 2km
Médecin	X Lanvollon 1km
Dentiste	X Lanvollon 1km
Chirurgien	X Pabu 13km
Dermatologue	X Guingamp 14km
Anesthésiste	X Plérin 16km
Gastro-entérologue	X Pabu 13km
Gynécologue	X Pabu 13km
Cancérologue	X Plérin 16km
Neurologue	X Saint-Brieuc 20km
Ophtalmologue	X Plérin 16km
ORL	X Pabu 13km
Cardiologue	X Paimpol 19km
Pédiatre	X Plérin 16km
Pneumologue	X Guingamp 14km
Psychologue	X Binic-Étables-sur-Mer 11km
Radiologue	X Châtelaudren-Plouagat 9km
Rhumatologue	X Saint-Brieuc 20km
Sage-femme	X Plélo 7km



Éducation

Crèche	X Lanvollon 2km
Ecole maternelle Public	X Saint-Agathon 11km
Ecole maternelle Privé	X Saint-Malo 74km
Ecole primaire Public	1
Ecole primaire Privé	X Lanvollon 2km
Collège Public	X Plouha 7km
Collège Privé	X Lanvollon 2km
Lycée Public	X Saint-Quay-Portrieux 11km
Lycée Privé	X Pabu 12km

Sources : Base Sirene des entreprises et de leurs établissements selon les dernières parutions officielles de 2025 portant sur l'année 2024 ([data.gouv](#)). Liste, localisation et tarifs des professionnels de santé selon les dernières parutions officielles de 2025 portant sur l'année 2024 ([opendatasoft](#)) et FINISS Extraction du Fichier des établissements selon les dernières parutions officielles de 2025 portant sur l'année 2024 ([data.gouv](#)). Adresse et géolocalisation des établissements d'enseignement du premier et second degrés selon les dernières parutions officielles de 2025 portant sur l'année 2024 ([data.education.gouv](#))

Villes autour de Tressignaux

Ville	Habitants	Superficie	Pop densité	Pop active	Taux chômage	Revenu moyen	Prix immobilier
Lanvollon (3 avis)	1 969	5 km ²	394 h/km ²	38.9%	3.7%	21 760 €/an	1 397 €/m ²
Pléguien (1 avis)	1 443	15 km ²	96 h/km ²	44.6%	3.7%	22 260 €/an	1 698 €/m ²
Goudelin (2 avis)	1 751	23 km ²	76 h/km ²	43.7%	4.8%	22 160 €/an	1 279 €/m ²
Bringolo	518	9 km ²	58 h/km ²	47.5%	3.1%	22 400 €/an	1 340 €/m ²
Tréguidel	630	6 km ²	105 h/km ²	48.4%	5.2%	23 190 €/an	1 090 €/m ²
Pludual (1 avis)	738	9 km ²	82 h/km ²	43.2%	3.9%	21 800 €/an	1 309 €/m ²
Lannebert	423	7 km ²	60 h/km ²	42.1%	4%	20 390 €/an	1 354 €/m ²
Plélo (1 avis)	3 344	43 km ²	78 h/km ²	47.9%	3.9%	23 430 €/an	1 332 €/m ²
Saint-Jean-Kerdaniel	694	11 km ²	63 h/km ²	45.2%	2.9%	21 730 €/an	1 334 €/m ²
Gommenec'h	551	11 km ²	50 h/km ²	46.3%	5.1%	20 680 €/an	977 €/m ²
Trévérec	228	4 km ²	57 h/km ²	44.3%	4.4%	20 860 €/an	1 618 €/m ²
Tréméven	362	5 km ²	72 h/km ²	50.8%	5.2%	22 440 €/an	1 212 €/m ²
Le Merzer (2 avis)	986	12 km ²	82 h/km ²	47.5%	3.2%	22 850 €/an	1 330 €/m ²
Pommerit-le-Vicomte (1 avis)	1 809	33 km ²	55 h/km ²	39.5%	3.6%	21 250 €/an	1 387 €/m ²
Lantic	1 814	15 km ²	121 h/km ²	46.1%	2.8%	23 960 €/an	1 668 €/m ²

bien-dans-ma-ville.fr



Vous aimez votre ville ? Notez-la !

Et faites-nous part de vos remarques constructives



Avec

BIEN dans ma **VILLE** 