



Version web

Ville de Trémouille

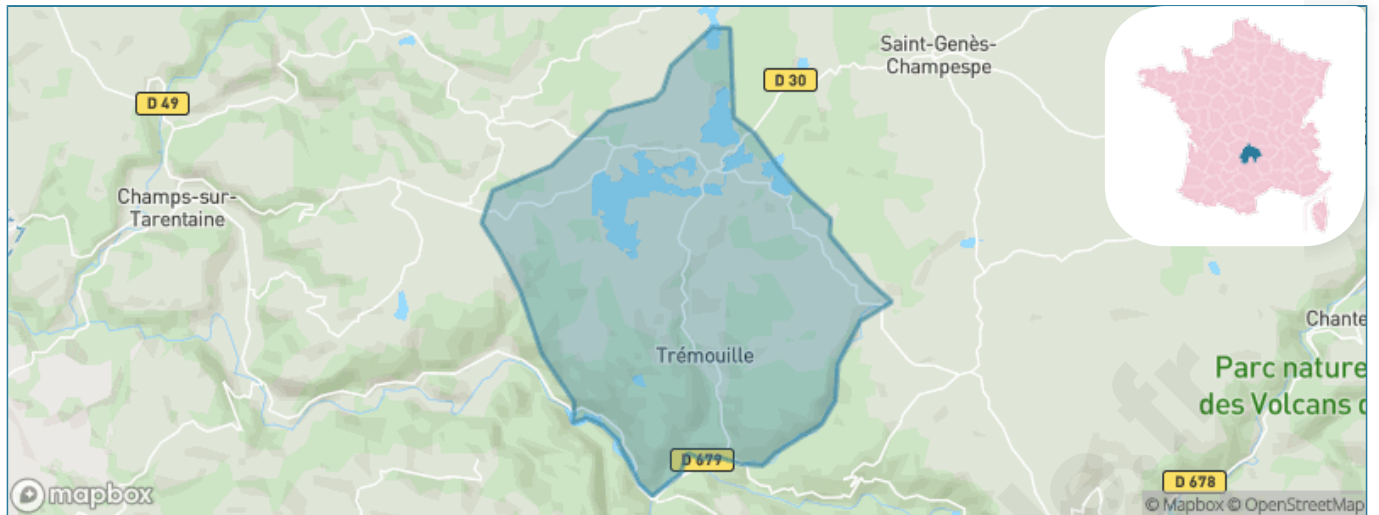
Présenté par

BIEN dans
ma **VILLE** 

Sommaire

| | |
|---|----|
| Situation géographique | 3 |
| Statistiques sur la population | 4 |
| Evolution du nombre d'habitants | 4 |
| Tranche d'âge | 5 |
| 0-14 ans | 5 |
| 15-29 ans | 5 |
| 30-44 ans | 5 |
| 45-59 ans | 5 |
| 60-74 ans | 5 |
| 75-89 ans | 5 |
| 90 ans et + | 5 |
| Activité professionnelle | 5 |
| Agriculteurs | 5 |
| Artisans, Commerçants | 5 |
| Cadres et sup. | 5 |
| Professions intermédiaires | 5 |
| Employé | 5 |
| Ouvrier | 5 |
| Retraité | 5 |
| Autres | 5 |
| Niveau de diplôme | 6 |
| Sans diplôme ou CEP | 6 |
| Brevet, BEPC, DNB | 6 |
| CAP-BEP ou équivalent | 6 |
| BAC ou équivalent | 6 |
| BAC+2 | 6 |
| BAC+3 ou +4 | 6 |
| BAC+5 ou plus | 6 |
| Composition des ménages | 6 |
| Couple sans enfant | 6 |
| Couple avec enfant(s) | 6 |
| Famille monoparentale | 6 |
| Colocation / Autre | 6 |
| Personnes seules | 6 |
| Profils électoraux | 7 |
| Premier tour | 7 |
| Sécurité | 8 |
| Evolution du nombre d'infractions | 8 |
| Pour comparer | 9 |
| Services à la population | 10 |
| Commerce | 10 |
| Éducation | 10 |
| Villes autour de Trémouille | 11 |

Situation géographique



i Informations clés

- **Région** : Auvergne-Rhône-Alpes
- **Département** : Cantal
- **Code postal** : 15270
- **Superficie** : 29 km²



Statistiques sur la population



Nombre d'habitants

167



Age moyen

54 ans



Pop active

40.7%



Taux chômage

9.8%



Pop densité

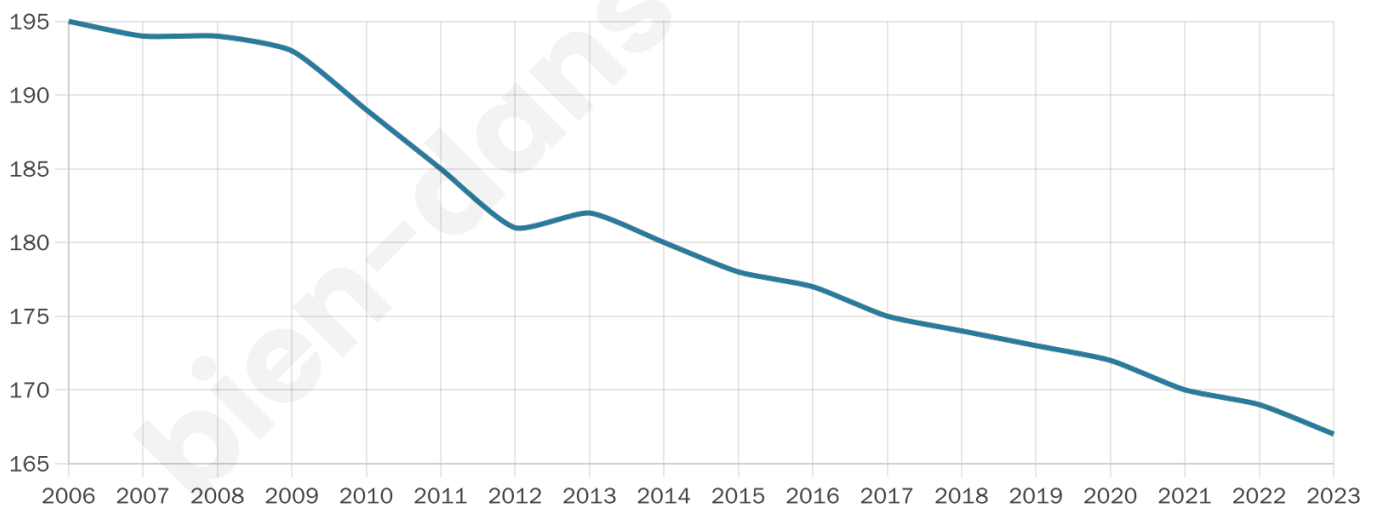
6 h/km²



Revenu moyen

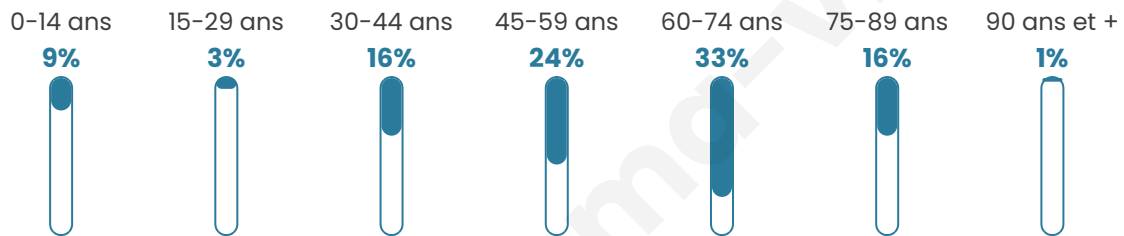
17 330 €/an

Evolution du nombre d'habitants

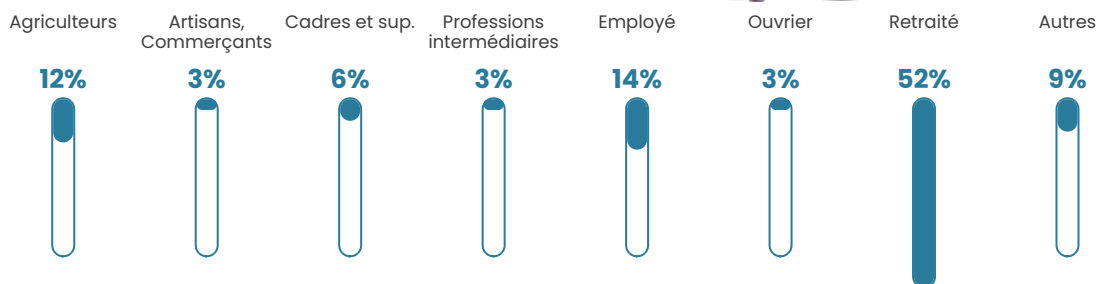


Sources : Institut national de la statistique et des études économiques (insee) selon Les dernières parutions officielles de 2024 portant sur les années 2020, 2021 et 2022.


Tranche d'âge




Activité professionnelle



Niveau de diplôme















Composition des ménages



Profils électoraux

Premier tour

| | | |
|---|---------------------------|---------|
|  | Jean-Luc MÉLENCHON | 20.47 % |
|  | Jean LASSALLE | 18.90 % |
|  | Marine LE PEN | 18.90 % |
|  | Emmanuel MACRON | 15.75 % |
|  | Fabien ROUSSEL | 8.66 % |
|  | Valérie PÉCRESSÉ | 7.87 % |
|  | Nathalie ARTHAUD | 1.57 % |
|  | Éric ZEMMOUR | 1.57 % |
|  | Anne HIDALGO | 1.57 % |
|  | Yannick JADOT | 1.57 % |
|  | Philippe POUTOU | 1.57 % |
|  | Nicolas DUPONT- AIGNAN | 1.57 % |



157 inscrits

Participation : 82.17%

Votes blancs : 1.55%

Votes nuls : 0.00%

Second tour

| | | |
|---|--------------------|---------|
|  | Emmanuel MACRON | 52,25 % |
|  | Marine LE PEN | 47,75 % |

157 inscrits

Participation : 80.89%

Votes blancs : 7.87%

Votes nuls : 4.72%

Sécurité



Agressions physiques / sexuelles

0



Cambriolages

0



Vols / dégradations

0



Stupéfiants

0

Evolution du nombre d'infractions



Pour comparer

(en proportion du nombre d'habitants)

■ Ville ■ Département ■ Région



Sources : Bases statistiques communale, départementale et régionale de la délinquance enregistrée par la police et la gendarmerie nationales selon les dernières parutions officielles de 2025 portant sur l'année 2024 ([data.gouv](https://data.gouv.fr)).

Agressions physiques / sexuelles : Violences sexuelles, coups et blessures volontaires intrafamiliaux, coups et blessures volontaires, autres coups, blessures volontaires et vols violents sans arme.

Cambriolages : Cambriolages de logements.

Vols : Vols avec armes, vols d'accessoires sur véhicules, vols dans les véhicules, vols de véhicules, vols sans violence contre des personnes, destructions, dégradations volontaires et escroqueries.

Stupéfiants : Trafic de stupéfiants dont (AFD) et usage de stupéfiants.

Services à la population



Commerce

| | |
|--------------------|--|
| Hypermarché | X Bort-les-Orgues 15km |
| Supermarché | X Condat 8km |
| Superette | X Saint-Genès-Champespe 5km |
| Boulangerie | X Condat 8km |
| Boucherie | X Champs-sur-Tarentaine-Marchal 10km |
| Restaurant | X Saint-Genès-Champespe 4km |
| Garage | X Condat 7km |
| Station-service | X Condat 7km |
| Banque | X Condat 8km |
| La poste | X Riom-ès-Montagnes 11km |
| Coiffeur | X Condat 7km |
| Tabac | X Champs-sur-Tarentaine-Marchal 9km |
| Bars / discothèque | 1 |
| Bibliothèque | X La Bourboule 23km |
| Cinéma | X Riom-ès-Montagnes 11km |
| Vétérinaire | X Égliseneuve-d'Entraigues 11km |



Santé

| | |
|----------------------------------|---|
| Pharmacie | X Condat 8km |
| Hôpital | X Condat 7km |
| Laboratoire d'analyses médicales | X Riom-ès-Montagnes 11km |
| Etablissement pour handicapé | X Riom-ès-Montagnes 11km |
| EHPA | X Condat 7km |
| Médecin | X Champs-sur-Tarentaine-Marchal 9km |
| Dentiste | X Riom-ès-Montagnes 11km |
| Chirurgien | X Riom-ès-Montagnes 11km |
| Dermatologue | X Riom-ès-Montagnes 11km |
| Anesthésiste | X Beaumont 51km |
| Gastro-entérologue | X Ussel 34km |
| Gynécologue | X Issoire 47km |
| Cancérologue | X Clermont-Ferrand 56km |
| Neurologue | X Clermont-Ferrand 52km |
| Ophthalmologue | X Ferrières-Saint-Mary 37km |
| ORL | X Vic-sur-Cère 45km |
| Cardiologue | X Mauriac 33km |
| Pédiatre | X Murol 29km |
| Pneumologue | X Riom-ès-Montagnes 11km |
| Psychologue | X Saint-Ilvide 44km |
| Radiologue | X Ussel 34km |
| Rhumatologue | X Issoire 48km |
| Sage-femme | X Saint-Étienne-la-Geneste 28km |



Éducation

| | |
|-------------------------|--|
| Crèche | X Condat 7km |
| Ecole maternelle Public | X Bort-les-Orgues 15km |
| Ecole maternelle Privé | X Molières 89km |
| Ecole primaire Public | X Condat 7km |
| Ecole primaire Privé | X Riom-ès-Montagnes 12km |
| Collège Public | X Condat 8km |
| Collège Privé | X Mauriac 33km |
| Lycée Public | X Bort-les-Orgues 14km |
| Lycée Privé | X Ussel 35km |

Sources : Base Sirene des entreprises et de leurs établissements selon les dernières parutions officielles de 2025 portant sur l'année 2024 ([data.gouv](#)). Liste, localisation et tarifs des professionnels de santé selon les dernières parutions officielles de 2025 portant sur l'année 2024 ([opendatasoft](#)) et FINISS Extraction du Fichier des établissements selon les dernières parutions officielles de 2025 portant sur l'année 2024 ([data.gouv](#)). Adresse et géolocalisation des établissements d'enseignement du premier et second degrés selon les dernières parutions officielles de 2025 portant sur l'année 2024 ([data.education.gouv](#))

Villes autour de Trémouille

| Ville | Habitants | Superficie | Pop densité | Pop active | Taux chômage | Revenu moyen | Prix immobilier |
|-----------------------------------|-----------|--------------------|----------------------|------------|--------------|--------------|------------------------|
| Saint-Amandin | 225 | 31 km ² | 7 h/km ² | 43.6% | 4.4% | 19 060 €/an | 947 €/m ² |
| Montboudif | 161 | 20 km ² | 8 h/km ² | 41% | 1.9% | 19 220 €/an | 796 €/m ² |
| Saint-Genès-Champespe | 200 | 32 km ² | 6 h/km ² | 46.5% | 1% | 19 910 €/an | 1 561 €/m ² |
| Saint-Étienne-de-Chomeil (1 avis) | 241 | 27 km ² | 9 h/km ² | 45.2% | 2.5% | 20 220 €/an | 514 €/m ² |
| Condat (1 avis) | 933 | 40 km ² | 23 h/km ² | 43.2% | 2.5% | 20 110 €/an | 634 €/m ² |
| Saint-Donat | 198 | 33 km ² | 6 h/km ² | 46% | 1% | 17 150 €/an | 1 500 €/m ² |
| Champs-sur-Tarentaine-Marchal | 1 032 | 60 km ² | 17 h/km ² | 39% | 3.6% | 20 070 €/an | 1 256 €/m ² |
| Marchastel (1 avis) | 131 | 22 km ² | 6 h/km ² | 51.1% | 2.3% | 21 890 €/an | 3 825 €/m ² |
| Antignac | 284 | 16 km ² | 18 h/km ² | 43.7% | 2.1% | 20 790 €/an | 885 €/m ² |
| Menet | 521 | 29 km ² | 18 h/km ² | 44.9% | 3.5% | 21 050 €/an | 959 €/m ² |
| Riom-ès-Montagnes | 2 405 | 46 km ² | 52 h/km ² | 38.3% | 3% | 21 350 €/an | 897 €/m ² |
| Lugarde | 117 | 13 km ² | 9 h/km ² | 48.7% | 6% | 23 620 €/an | 631 €/m ² |
| Égliseneuve-d'Entraigues | 328 | 56 km ² | 6 h/km ² | 42.7% | 1.5% | 20 210 €/an | 1 255 €/m ² |
| Chanterelle | 99 | 19 km ² | 5 h/km ² | 52.5% | 7.1% | NC | 738 €/m ² |
| La Monselie | 112 | 9 km ² | 12 h/km ² | 49.1% | 3.6% | 20 730 €/an | 672 €/m ² |

bien-dans-ma-ville.fr



Vous aimez votre ville ? Notez-la !

Et faites-nous part de vos remarques constructives



Avec

BIEN dans ma **VILLE** 