



Version web

# Ville de Tréméven

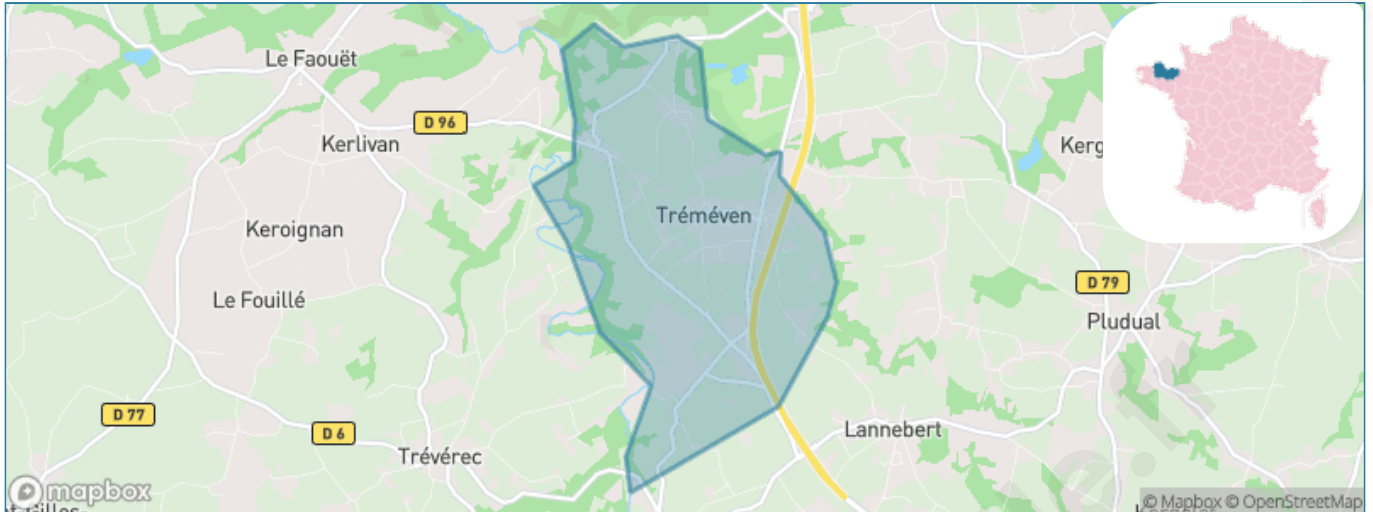
Présenté par

**BIEN** dans  
ma **VILLE** 

# Sommaire

|   |    |
|---|----|
| Situation géographique .....            | 3  |
| Statistiques sur la population .....    | 4  |
| Evolution du nombre d'habitants .....   | 4  |
| Tranche d'âge .....                     | 5  |
| 0-14 ans .....                          | 5  |
| 15-29 ans .....                         | 5  |
| 30-44 ans .....                         | 5  |
| 45-59 ans .....                         | 5  |
| 60-74 ans .....                         | 5  |
| 75-89 ans .....                         | 5  |
| 90 ans et + .....                       | 5  |
| Activité professionnelle .....          | 5  |
| Agriculteurs .....                      | 5  |
| Artisans, Commerçants .....             | 5  |
| Cadres et sup. ....                     | 5  |
| Professions intermédiaires .....        | 5  |
| Employé .....                           | 5  |
| Ouvrier .....                           | 5  |
| Retraité .....                          | 5  |
| Autres .....                            | 5  |
| Niveau de diplôme .....                 | 6  |
| Sans diplôme ou CEP .....               | 6  |
| Brevet, BEPC, DNB .....                 | 6  |
| CAP-BEP ou équivalent .....             | 6  |
| BAC ou équivalent .....                 | 6  |
| BAC+2 .....                             | 6  |
| BAC+3 ou +4 .....                       | 6  |
| BAC+5 ou plus .....                     | 6  |
| Composition des ménages .....           | 6  |
| Couple sans enfant .....                | 6  |
| Couple avec enfant(s) .....             | 6  |
| Famille monoparentale .....             | 6  |
| Colocation / Autre .....                | 6  |
| Personnes seules .....                  | 6  |
| Profils électoraux .....                | 7  |
| Premier tour .....                      | 7  |
| Sécurité .....                          | 8  |
| Evolution du nombre d'infractions ..... | 8  |
| Pour comparer .....                     | 9  |
| Services à la population .....          | 10 |
| Commerce .....                          | 10 |
| Éducation .....                         | 10 |
| Villes autour de Tréméven .....         | 11 |

# Situation géographique



## i Informations clés

- **Région :** Bretagne
- **Département :** Côtes-d'armor
- **Code postal :** 22290
- **Superficie :** 5 km<sup>2</sup>



**Côtes d'Armor**  
le Département 

# Statistiques sur la population



Nombre d'habitants

**362**



Age moyen

**44 ans**



Pop active

**50.8%**



Taux chômage

**8.3%**



Pop densité

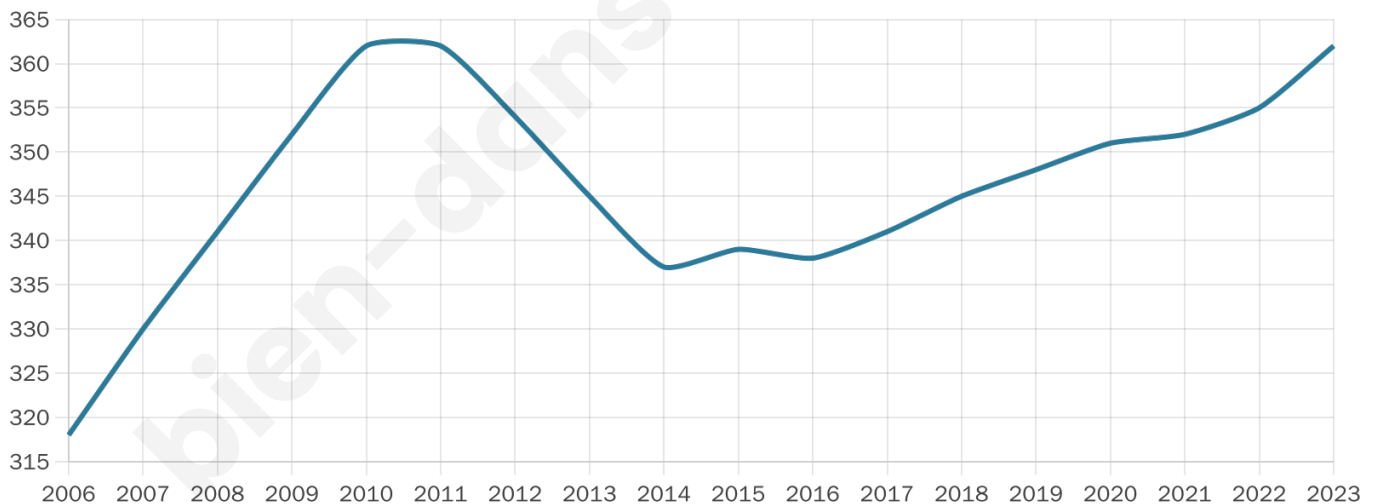
**72 h/km<sup>2</sup>**



Revenu moyen

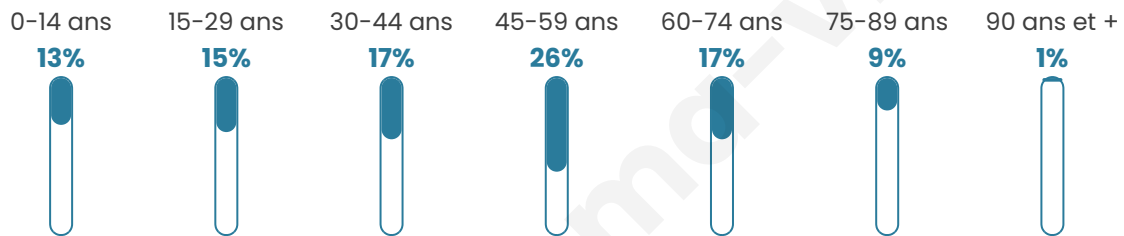
**22 440 €/an**

## Evolution du nombre d'habitants

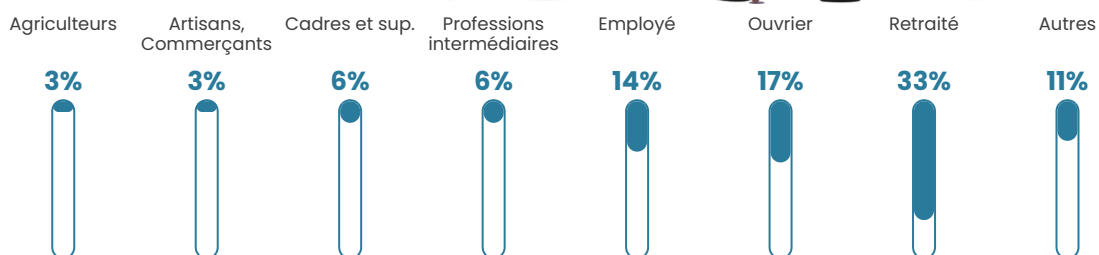


Sources : Institut national de la statistique et des études économiques (insee) selon Les dernières parutions officielles de 2024 portant sur les années 2020, 2021 et 2022.


## Tranche d'âge




## Activité professionnelle



## Niveau de diplôme












## Composition des ménages



# Profils électoraux

## Premier tour

|   |                       |         |
|---|-----------------------|---------|
|    | Marine LE PEN         | 30.00 % |
|    | Emmanuel MACRON       | 29.17 % |
|    | Jean-Luc MÉLENCHON    | 20.00 % |
|    | Yannick JADOT         | 4.58 %  |
|    | Jean LASSALLE         | 3.75 %  |
|   | Fabien ROUSSEL        | 3.33 %  |
|  | Éric ZEMMOUR          | 3.33 %  |
|  | Philippe POUTOU       | 2.92 %  |
|  | Valérie PÉCRESSE      | 1.67 %  |
|  | Anne HIDALGO          | 0.83 %  |
|  | Nicolas DUPONT-AIGNAN | 0.42 %  |
|  | Nathalie ARTHAUD      | 0.00 %  |



### 303 inscrits

Participation : 83.5%

Votes blancs : 2.77%

Votes nuls : 2.37%

## Second tour

|   |                 |         |
|---|-----------------|---------|
|  | Emmanuel MACRON | 55,34 % |
|  | Marine LE PEN   | 44,66 % |

### 303 inscrits

Participation : 79.21%

Votes blancs : 8.75%

Votes nuls : 5.42%

# Sécurité



Agressions physiques / sexuelles

0



Cambriolages

0



Vols / dégradations

0



Stupéfiants

0

## Evolution du nombre d'infractions



## Pour comparer

(en proportion du nombre d'habitants)

■ Ville ■ Département ■ Région



Sources : Bases statistiques communale, départementale et régionale de la délinquance enregistrée par la police et la gendarmerie nationales selon les dernières parutions officielles de 2025 portant sur l'année 2024 ([data.gouv](https://data.gouv.fr)).

Agressions physiques / sexuelles : Violences sexuelles, coups et blessures volontaires intrafamiliaux, coups et blessures volontaires, autres coups, blessures volontaires et vols violents sans arme.

Cambriolages : Cambriolages de logements.

Vols : Vols avec armes, vols d'accessoires sur véhicules, vols dans les véhicules, vols de véhicules, vols sans violence contre des personnes, destructions, dégradations volontaires et escroqueries.

Stupéfiants : Trafic de stupéfiants dont (AFD) et usage de stupéfiants.

# Services à la population



## Commerce

|                    |                                 |
|--------------------|---------------------------------|
| Hypermarché        | X <a href="#">Lanvollon</a> 5km |
| Supermarché        | X <a href="#">Lanvollon</a> 5km |
| Superette          | X <a href="#">Pléhédel</a> 4km  |
| Boulangerie        | X <a href="#">Pléhédel</a> 4km  |
| Boucherie          | X <a href="#">Pludual</a> 4km   |
| Restaurant         | X <a href="#">Pléhédel</a> 3km  |
| Garage             | X <a href="#">Trévérec</a> 2km  |
| Station-service    | X <a href="#">Pléhédel</a> 4km  |
| Banque             | X <a href="#">Lanvollon</a> 5km |
| La poste           | X <a href="#">Le Faouët</a> 4km |
| Coiffeur           | 1                               |
| Tabac              | X <a href="#">Guingamp</a> 15km |
| Bars / discothèque | 1                               |
| Bibliothèque       | X <a href="#">Pléhédel</a> 2km  |
| Cinéma             | X <a href="#">Paimpol</a> 13km  |
| Vétérinaire        | X <a href="#">Lanvollon</a> 5km |



## Santé

|                                  |  |
|----------------------------------|--|
| Pharmacie                        | X <a href="#">Pléhédel</a> 4km               |
| Hôpital                          | X <a href="#">Paimpol</a> 12km               |
| Laboratoire d'analyses médicales | X <a href="#">Paimpol</a> 12km               |
| Etablissement pour handicapé     | X <a href="#">Lanvollon</a> 5km              |
| EHPA                             | X <a href="#">Lanvollon</a> 5km              |
| Médecin                          | X <a href="#">Lanvollon</a> 5km              |
| Dentiste                         | X <a href="#">Lanvollon</a> 5km              |
| Chirurgien                       | X <a href="#">Pabu</a> 14km                  |
| Dermatologue                     | X <a href="#">Guingamp</a> 15km              |
| Anesthésiste                     | X <a href="#">Plérin</a> 22km                |
| Gastro-entérologue               | X <a href="#">Paimpol</a> 12km               |
| Gynécologue                      | X <a href="#">Pabu</a> 14km                  |
| Cancérologue                     | X <a href="#">Plérin</a> 22km                |
| Neurologue                       | X <a href="#">Saint-Brieuc</a> 26km          |
| Ophthalmologue                   | X <a href="#">Tréguier</a> 19km              |
| ORL                              | X <a href="#">Paimpol</a> 13km               |
| Cardiologue                      | X <a href="#">Paimpol</a> 12km               |
| Pédiatre                         | X <a href="#">Paimpol</a> 12km               |
| Pneumologue                      | X <a href="#">Guingamp</a> 15km              |
| Psychologue                      | X <a href="#">Binic-Étables-sur-Mer</a> 16km |
| Radiologue                       | X <a href="#">Guingamp</a> 15km              |
| Rhumatologue                     | X <a href="#">Péder nec</a> 19km             |
| Sage-femme                       | X <a href="#">Pommerit-le-Vicomte</a> 7km    |



## Éducation

|                         |   |
|-------------------------|---|
| Crèche                  | 1   |
| Ecole maternelle Public | X <a href="#">Plourivo</a> 10km             |
| Ecole maternelle Privé  | X <a href="#">Saint-Pol-de-Léon</a> 70km    |
| Ecole primaire Public   | X <a href="#">Pléhédel</a> 4km              |
| Ecole primaire Privé    | X <a href="#">Saint-Gilles-les-Bois</a> 5km |
| Collège Public          | X <a href="#">Plouha</a> 7km                |
| Collège Privé           | X <a href="#">Lanvollon</a> 5km             |
| Lycée Public            | X <a href="#">Paimpol</a> 13km              |
| Lycée Privé             | X <a href="#">Pabu</a> 12km                 |

Sources : Base Sirene des entreprises et de leurs établissements selon les dernières parutions officielles de 2025 portant sur l'année 2024 ([data.gouv](#)). Liste, localisation et tarifs des professionnels de santé selon les dernières parutions officielles de 2025 portant sur l'année 2024 ([opendatasoft](#)) et FINISS Extraction du Fichier des établissements selon les dernières parutions officielles de 2025 portant sur l'année 2024 ([data.gouv](#)). Adresse et géolocalisation des établissements d'enseignement du premier et second degrés selon les dernières parutions officielles de 2025 portant sur l'année 2024 ([data.education.gouv](#))

## Villes autour de Tréméven

| Ville                        | Habitants | Superficie         | Pop densité           | Pop active | Taux chômage | Revenu moyen | Prix immobilier        |
|------------------------------|-----------|--------------------|-----------------------|------------|--------------|--------------|------------------------|
| Gommenec'h                   | 551       | 11 km <sup>2</sup> | 50 h/km <sup>2</sup>  | 46.3%      | 5.1%         | 20 680 €/an  | 977 €/m <sup>2</sup>   |
| Trévélec                     | 228       | 4 km <sup>2</sup>  | 57 h/km <sup>2</sup>  | 44.3%      | 4.4%         | 20 860 €/an  | 1 618 €/m <sup>2</sup> |
| Lannebert                    | 423       | 7 km <sup>2</sup>  | 60 h/km <sup>2</sup>  | 42.1%      | 4%           | 20 390 €/an  | 1 354 €/m <sup>2</sup> |
| Pludual (1 avis)             | 738       | 9 km <sup>2</sup>  | 82 h/km <sup>2</sup>  | 43.2%      | 3.9%         | 21 800 €/an  | 1 309 €/m <sup>2</sup> |
| Lanleff                      | 121       | 2 km <sup>2</sup>  | 61 h/km <sup>2</sup>  | 47.9%      | 7.4%         | 23 430 €/an  | 3 600 €/m <sup>2</sup> |
| Pléhédél (1 avis)            | 1 306     | 12 km <sup>2</sup> | 109 h/km <sup>2</sup> | 44%        | 2.7%         | 21 930 €/an  | 1 255 €/m <sup>2</sup> |
| Lanvollon (3 avis)           | 1 969     | 5 km <sup>2</sup>  | 394 h/km <sup>2</sup> | 38.9%      | 3.7%         | 21 760 €/an  | 1 397 €/m <sup>2</sup> |
| Saint-Gilles-les-Bois        | 384       | 9 km <sup>2</sup>  | 43 h/km <sup>2</sup>  | 46.1%      | 4.7%         | 20 920 €/an  | 1 260 €/m <sup>2</sup> |
| Yvias                        | 765       | 11 km <sup>2</sup> | 70 h/km <sup>2</sup>  | 47.8%      | 3.7%         | 21 820 €/an  | 1 429 €/m <sup>2</sup> |
| Quemper-Guézennec (1 avis)   | 1 118     | 23 km <sup>2</sup> | 49 h/km <sup>2</sup>  | 39.4%      | 5.2%         | 21 650 €/an  | 1 054 €/m <sup>2</sup> |
| Pommerit-le-Vicomte (1 avis) | 1 809     | 33 km <sup>2</sup> | 55 h/km <sup>2</sup>  | 39.5%      | 3.6%         | 21 250 €/an  | 1 387 €/m <sup>2</sup> |
| Tressignaux                  | 670       | 7 km <sup>2</sup>  | 96 h/km <sup>2</sup>  | 46.3%      | 3.3%         | 23 330 €/an  | 1 512 €/m <sup>2</sup> |
| Pléguien (1 avis)            | 1 443     | 15 km <sup>2</sup> | 96 h/km <sup>2</sup>  | 44.6%      | 3.7%         | 22 260 €/an  | 1 698 €/m <sup>2</sup> |
| Saint-Clet (2 avis)          | 877       | 14 km <sup>2</sup> | 63 h/km <sup>2</sup>  | 40.6%      | 3.8%         | 21 360 €/an  | 969 €/m <sup>2</sup>   |
| Kerfot                       | 642       | 5 km <sup>2</sup>  | 128 h/km <sup>2</sup> | 49.5%      | 4.7%         | 23 180 €/an  | 1 362 €/m <sup>2</sup> |

bien-dans-ma-ville.fr



# **Vous aimez votre ville ? Notez-la !**

Et faites-nous part de vos remarques constructives



Avec

**BIEN** dans ma **VILLE** 