



Version web

Ville de Tréméoc

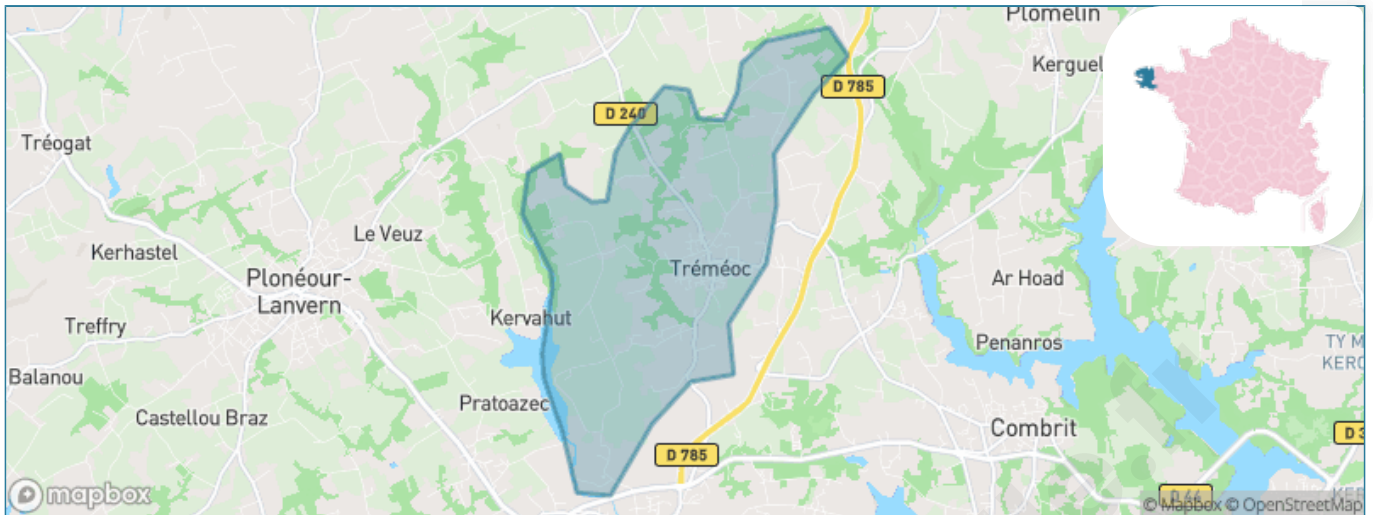
Présenté par

BIEN dans
ma **VILLE** 

Sommaire

Situation géographique	3
Statistiques sur la population	4
Evolution du nombre d'habitants	4
Tranche d'âge	5
<i>0-14 ans</i>	5
<i>15-29 ans</i>	5
<i>30-44 ans</i>	5
<i>45-59 ans</i>	5
<i>60-74 ans</i>	5
<i>75-89 ans</i>	5
<i>90 ans et +</i>	5
Activité professionnelle	5
<i>Agriculteurs</i>	5
<i>Artisans, Commerçants</i>	5
<i>Cadres et sup.</i>	5
<i>Professions intermédiaires</i>	5
<i>Employé</i>	5
<i>Ouvrier</i>	5
<i>Retraité</i>	5
<i>Autres</i>	5
Niveau de diplôme	6
<i>Sans diplôme ou CEP</i>	6
<i>Brevet, BEPC, DNB</i>	6
<i>CAP-BEP ou équivalent</i>	6
<i>BAC ou équivalent</i>	6
<i>BAC+2</i>	6
<i>BAC+3 ou +4</i>	6
<i>BAC+5 ou plus</i>	6
Composition des ménages	6
<i>Couple sans enfant</i>	6
<i>Couple avec enfant(s)</i>	6
<i>Famille monoparentale</i>	6
<i>Colocation / Autre</i>	6
<i>Personnes seules</i>	6
Profils électoraux	7
<i>Premier tour</i>	7
Sécurité	8
<i>Evolution du nombre d'infractions</i>	8
<i>Pour comparer</i>	9
Services à la population	10
<i>Commerce</i>	10
<i>Éducation</i>	10
<i>Villes autour de Tréméoc</i>	11

Situation géographique



i Informations clés

- **Région** : Bretagne
- **Département** : Finistère
- **Code postal** : 29120
- **Superficie** : 11 km²



Statistiques sur la population



Nombre d'habitants

1 503



Age moyen

41 ans



Pop active

46.9%



Taux chômage

5.3%



Pop densité

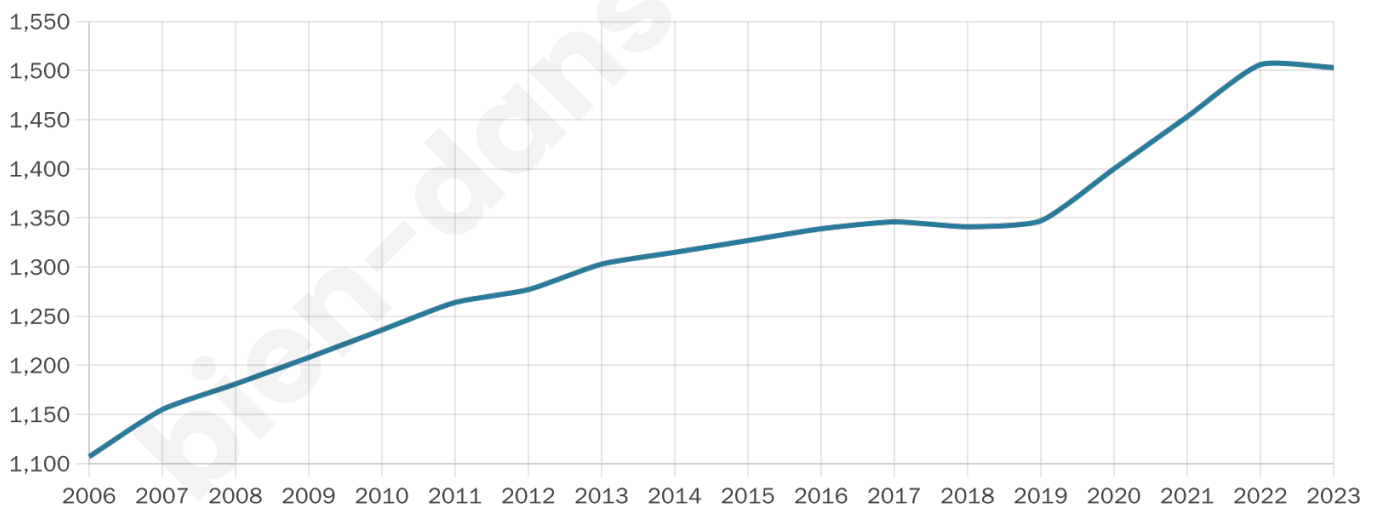
137 h/km²



Revenu moyen

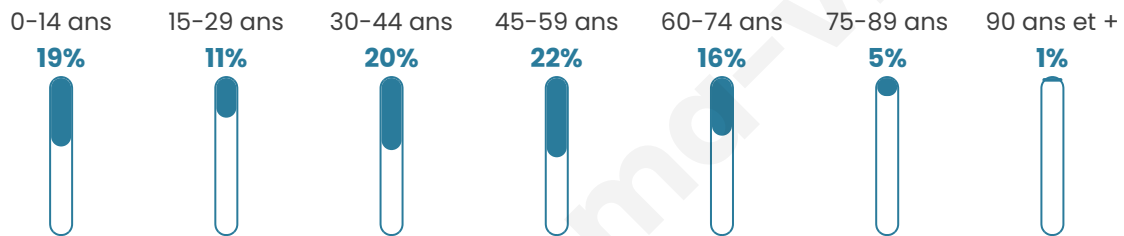
24 550 €/an

Evolution du nombre d'habitants

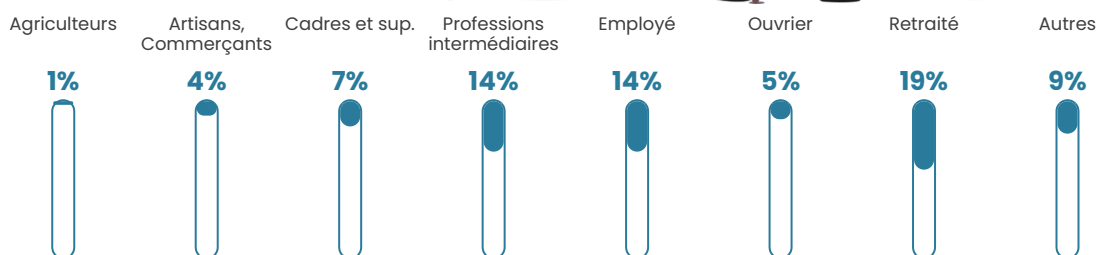


Sources : Institut national de la statistique et des études économiques (insee) selon Les dernières parutions officielles de 2024 portant sur les années 2020, 2021 et 2022.

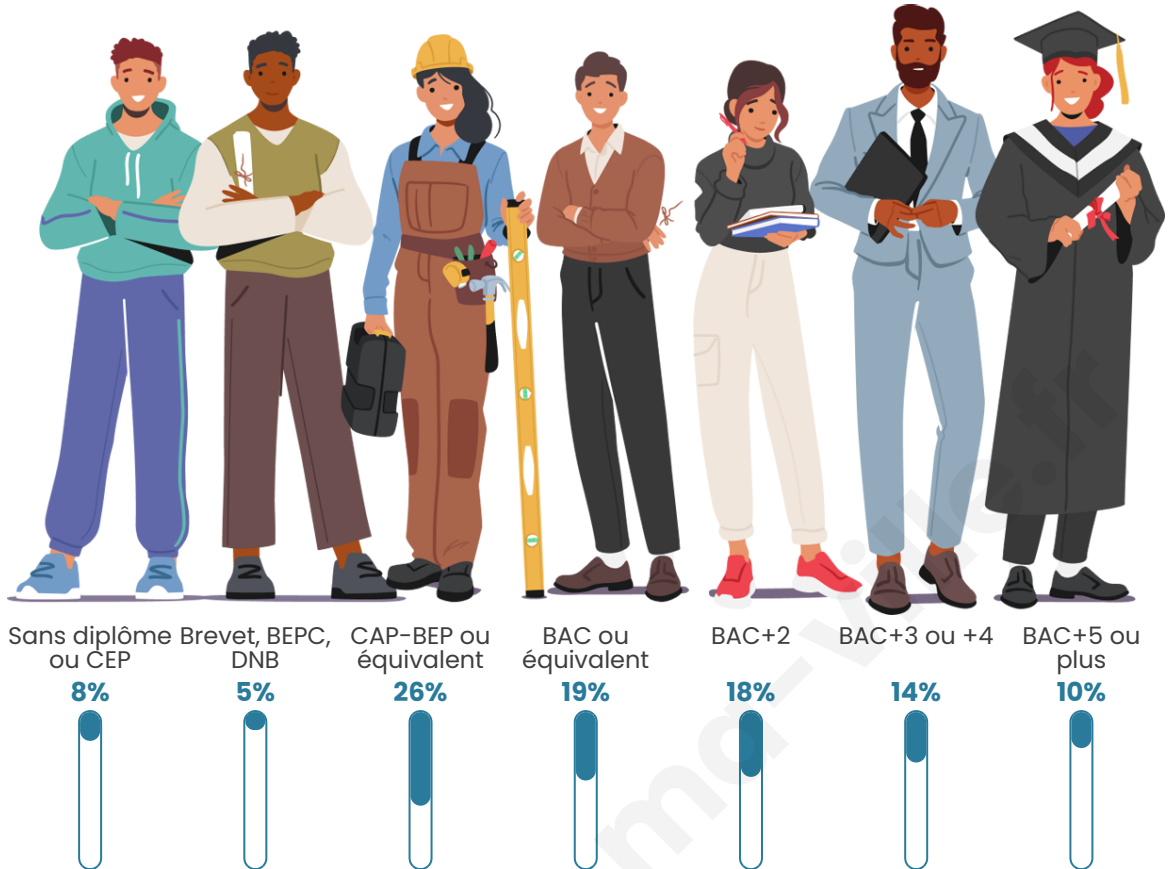
Tranche d'âge




Activité professionnelle



Niveau de diplôme












Composition des ménages



Profils électoraux

Premier tour

	Emmanuel MACRON	27.38 %
	Jean-Luc MÉLENCHON	25.94 %
	Marine LE PEN	17.41 %
	Yannick JADOT	9.53 %
	Jean LASSALLE	3.88 %
	Éric ZEMMOUR	3.77 %
	Valérie PÉCRESE	3.55 %
	Fabien ROUSSEL	2.77 %
	Nicolas DUPONT- AIGNAN	2.44 %
	Anne HIDALGO	1.44 %
	Philippe POUTOU	1.44 %
	Nathalie ARTHAUD	0.44 %



1 128 inscrits

Participation : 82.09%

Votes blancs : 2.27%

Votes nuls : 0.32%

Second tour

	Emmanuel MACRON	66,62 %
	Marine LE PEN	33,38 %

1 129 inscrits

Participation : 80.69%

Votes blancs : 11.31%

Votes nuls : 2.85%

Sécurité



Agressions physiques / sexuelles

0



Cambriolages

0



Vols / dégradations

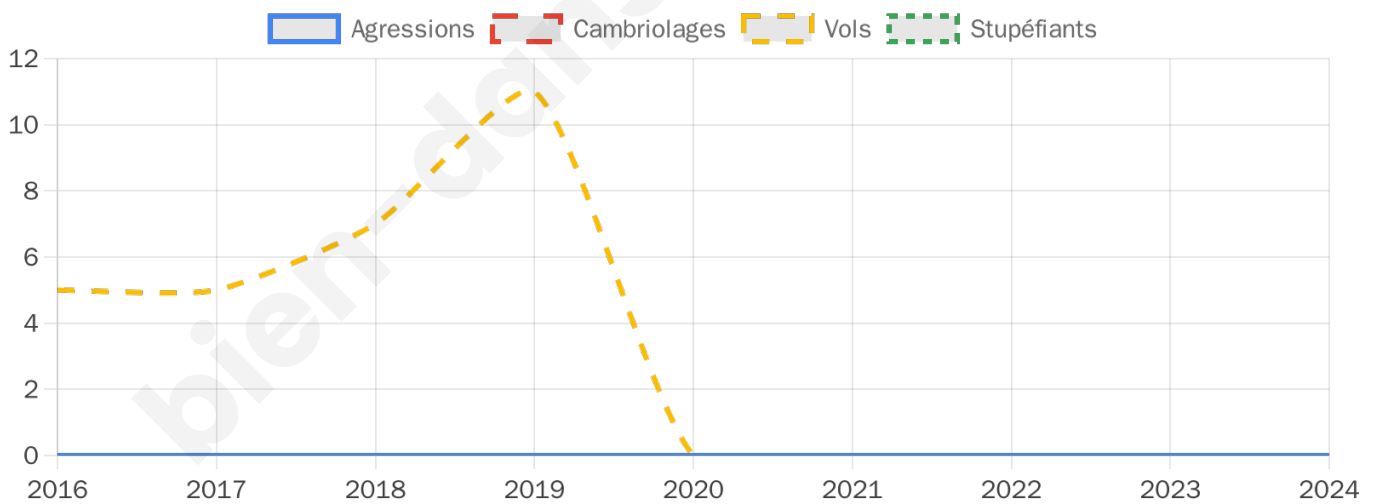
0



Stupéfiants

0

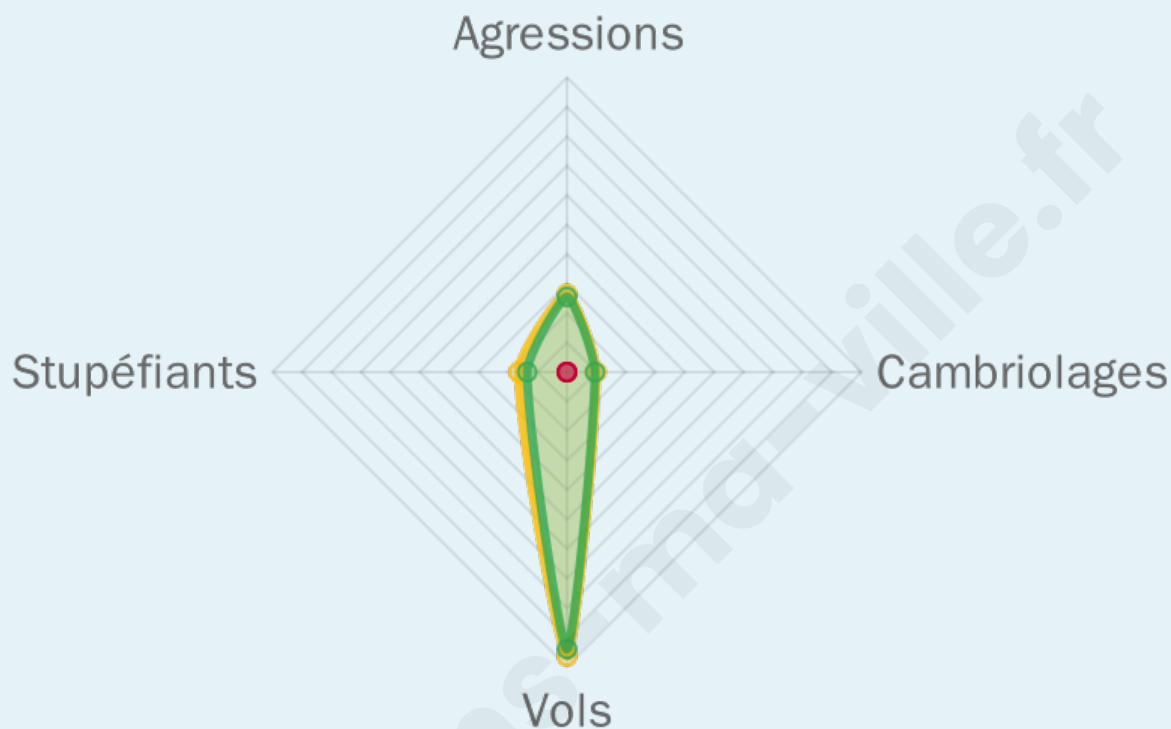
Evolution du nombre d'infractions



Pour comparer

(en proportion du nombre d'habitants)

■ Ville ■ Département ■ Région



Sources : Bases statistiques communale, départementale et régionale de la délinquance enregistrée par la police et la gendarmerie nationales selon les dernières parutions officielles de 2025 portant sur l'année 2024 ([data.gouv](https://data.gouv.fr)).

Agressions physiques / sexuelles : Violences sexuelles, coups et blessures volontaires intrafamiliaux, coups et blessures volontaires, autres coups, blessures volontaires et vols violents sans arme.

Cambriolages : Cambriolages de logements.

Vols : Vols avec armes, vols d'accessoires sur véhicules, vols dans les véhicules, vols de véhicules, vols sans violence contre des personnes, destructions, dégradations volontaires et escroqueries.

Stupéfiants : Trafic de stupéfiants dont (AFD) et usage de stupéfiants.

Services à la population



Commerce

Hypermarché	X Combrit 4km
Supermarché	X Plonéour-Lanvern 3km
Superette	1
Boulangerie	X Pont-l'Abbé 3km
Boucherie	X Pont-l'Abbé 4km
Restaurant	X Pont-l'Abbé 2km
Garage	1
Station-service	X Pont-l'Abbé 4km
Banque	X Pont-l'Abbé 4km
La poste	X Combrit 2km
Coiffeur	2
Tabac	X Pont-l'Abbé 4km
Bars / discothèque	X Combrit 2km
Bibliothèque	X Plonéour-Lanvern 5km
Cinéma	X Pont-l'Abbé 3km
Vétérinaire	X Pont-l'Abbé 4km



Santé

Pharmacie	X Pont-l'Abbé 3km
Hôpital	X Quimper 13km
Laboratoire d'analyses médicales	X Pont-l'Abbé 5km
Etablissement pour handicapé	X Pont-l'Abbé 4km
EHPA	X Pont-l'Abbé 3km
Médecin	X Pont-l'Abbé 4km
Dentiste	X Pont-l'Abbé 2km
Chirurgien	X Quimper 12km
Dermatologue	X Pont-l'Abbé 3km
Anesthésiste	X Quimper 17km
Gastro-entérologue	X Quimper 13km
Gynécologue	X Penmarch 13km
Cancérologue	X Brest 57km
Neurologue	X Quimper 12km
Ophtalmologue	X Quimper 13km
ORL	X Quimper 17km
Cardiologue	X Pont-l'Abbé 5km
Pédiatre	X Quimper 12km
Pneumologue	X Quimper 12km
Psychologue	X Plomelin 8km
Radiologue	X Pont-l'Abbé 2km
Rhumatologue	X Quimper 12km
Sage-femme	X Pont-l'Abbé 4km



Éducation

Crèche	2
Ecole maternelle Public	X Pont-l'Abbé 3km
Ecole maternelle Privé	X Douarnenez 22km
Ecole primaire Public	1
Ecole primaire Privé	X Pont-l'Abbé 4km
Collège Public	X Pont-l'Abbé 5km
Collège Privé	X Pont-l'Abbé 4km
Lycée Public	X Pont-l'Abbé 5km
Lycée Privé	X Pont-l'Abbé 4km

Sources : Base Sirene des entreprises et de leurs établissements selon les dernières parutions officielles de 2025 portant sur l'année 2024 ([data.gouv](#)). Liste, localisation et tarifs des professionnels de santé selon les dernières parutions officielles de 2025 portant sur l'année 2024 ([opendatasoft](#)) et FINISS Extraction du Fichier des établissements selon les dernières parutions officielles de 2025 portant sur l'année 2024 ([data.gouv](#)). Adresse et géolocalisation des établissements d'enseignement du premier et second degrés selon les dernières parutions officielles de 2025 portant sur l'année 2024 ([data.education.gouv](#))

Villes autour de Tréméoc

Ville	Habitants	Superficie	Pop densité	Pop active	Taux chômage	Revenu moyen	Prix immobilier
Pont-l'Abbé (15 avis)	8 484	18 km ²	471 h/km ²	41.8%	5.7%	22 870 €/an	1 729 €/m ²
Plonéour-Lanvern (4 avis)	6 452	48 km ²	134 h/km ²	45.3%	4.5%	22 980 €/an	1 623 €/m ²
Combrit (5 avis)	4 265	24 km ²	178 h/km ²	41.3%	3.6%	26 210 €/an	2 232 €/m ²
Plomelin (7 avis)	4 239	26 km ²	163 h/km ²	42%	3.5%	25 190 €/an	1 822 €/m ²
Saint-Jean-Trolimon (1 avis)	997	14 km ²	71 h/km ²	43.8%	3.4%	22 680 €/an	1 802 €/m ²
Peumérit (1 avis)	917	19 km ²	48 h/km ²	44.3%	4.3%	22 200 €/an	1 465 €/m ²
Gouesnach (6 avis)	2 836	17 km ²	167 h/km ²	43.7%	4%	25 550 €/an	1 952 €/m ²
Tréogat (2 avis)	573	9 km ²	64 h/km ²	45%	4.7%	22 220 €/an	1 087 €/m ²
Île-Tudy (1 avis)	742	1 km ²	742 h/km ²	33.3%	3.6%	26 690 €/an	2 351 €/m ²
Loctudy (4 avis)	4 075	12 km ²	340 h/km ²	28.5%	2.2%	25 170 €/an	2 036 €/m ²
Bénodet (11 avis)	3 849	10 km ²	385 h/km ²	34.2%	3.5%	27 160 €/an	2 722 €/m ²
Tréguennec (2 avis)	311	9 km ²	35 h/km ²	45%	3.5%	23 480 €/an	2 013 €/m ²
Plomeur (1 avis)	3 904	29 km ²	135 h/km ²	41.2%	3.9%	22 860 €/an	1 853 €/m ²
Plobannalec-Lesconil (1 avis)	3 718	18 km ²	207 h/km ²	38%	4.4%	24 310 €/an	2 168 €/m ²
Pluguffan (5 avis)	4 223	32 km ²	132 h/km ²	47.4%	3.6%	23 630 €/an	1 374 €/m ²

bien-dans-ma-ville.fr



Vous aimez votre ville ? Notez-la !

Et faites-nous part de vos remarques constructives



Avec

BIEN dans ma **VILLE** 