



Version web

# Ville de Tréfumel

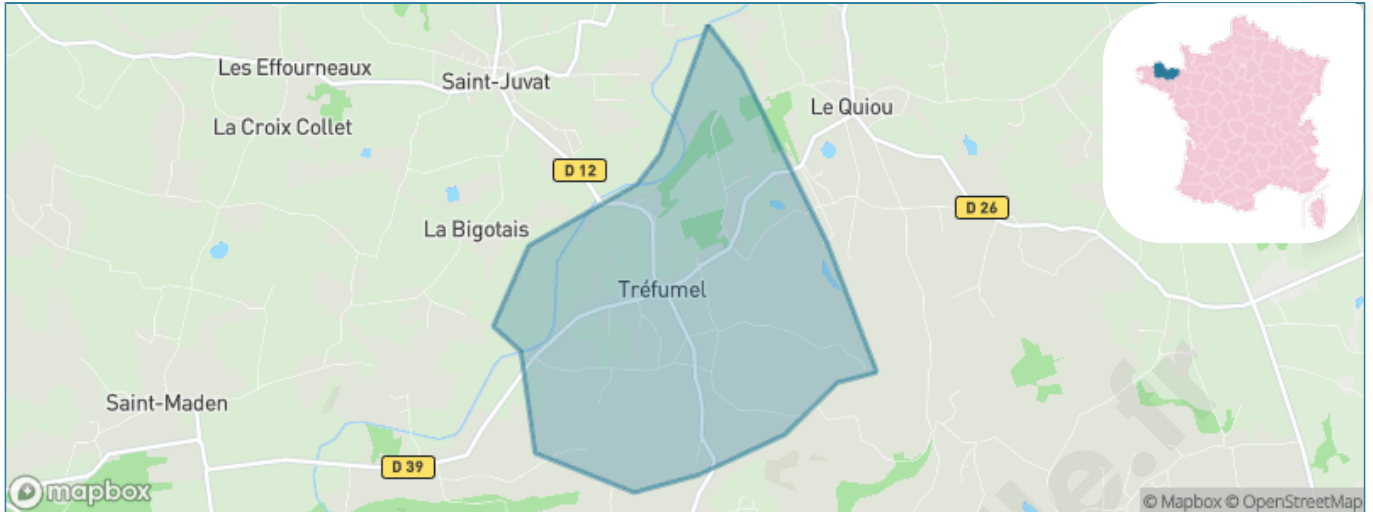
Présenté par

**BIEN** dans  
ma **VILLE** 

# Sommaire

Situation géographique .....	3
Statistiques sur la population .....	4
Evolution du nombre d'habitants .....	4
Tranche d'âge .....	5
0-14 ans .....	5
15-29 ans .....	5
30-44 ans .....	5
45-59 ans .....	5
60-74 ans .....	5
75-89 ans .....	5
90 ans et + .....	5
Activité professionnelle .....	5
Agriculteurs .....	5
Artisans, Commerçants .....	5
Cadres et sup. ....	5
Professions intermédiaires .....	5
Employé .....	5
Ouvrier .....	5
Retraité .....	5
Autres .....	5
Niveau de diplôme .....	6
Sans diplôme ou CEP .....	6
Brevet, BEPC, DNB .....	6
CAP-BEP ou équivalent .....	6
BAC ou équivalent .....	6
BAC+2 .....	6
BAC+3 ou +4 .....	6
BAC+5 ou plus .....	6
Composition des ménages .....	6
Couple sans enfant .....	6
Couple avec enfant(s) .....	6
Famille monoparentale .....	6
Colocation / Autre .....	6
Personnes seules .....	6
Profils électoraux .....	7
Premier tour .....	7
Sécurité .....	8
Evolution du nombre d'infractions .....	8
Pour comparer .....	9
Services à la population .....	10
Commerce .....	10
Éducation .....	10
Villes autour de Tréfumel .....	11

# Situation géographique



## i Informations clés

- **Région** : Bretagne
- **Département** : Côtes-d'armor
- **Code postal** : 22630
- **Superficie** : 5 km<sup>2</sup>



**Côtes d'Armor**  
le Département 

# Statistiques sur la population



Nombre d'habitants

**282**



Age moyen

**43 ans**



Pop active

**40.8%**



Taux chômage

**7.4%**



Pop densité

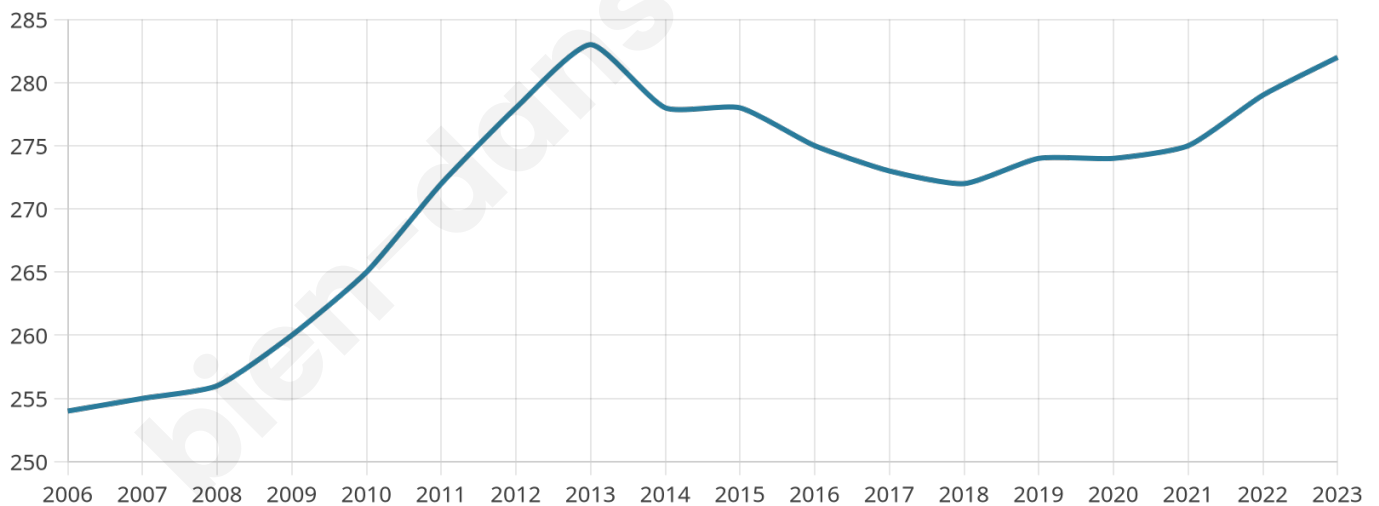
**56 h/km<sup>2</sup>**



Revenu moyen

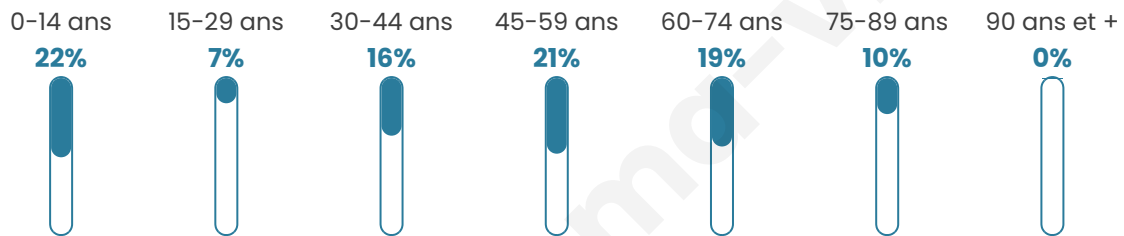
**22 320 €/an**

## Evolution du nombre d'habitants

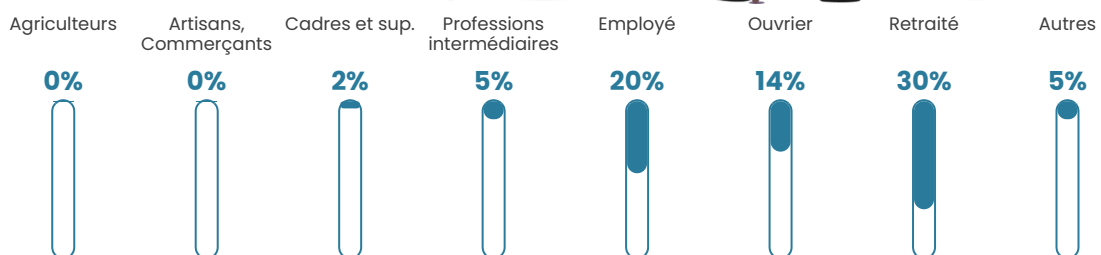


Sources : Institut national de la statistique et des études économiques (insee) selon Les dernières parutions officielles de 2024 portant sur les années 2020, 2021 et 2022.


## Tranche d'âge




## Activité professionnelle



## Niveau de diplôme





## Composition des ménages



# Profils électoraux

## Premier tour

	Emmanuel MACRON	26.55 %
	Marine LE PEN	25.42 %
	Jean-Luc MÉLENCHON	18.08 %
	Éric ZEMMOUR	8.47 %
	Valérie PÉCRESSÉ	5.08 %
	Fabien ROUSSEL	3.39 %
	Yannick JADOT	3.39 %
	Jean LASSALLE	2.26 %
	Anne HIDALGO	2.26 %
	Nicolas DUPONT- AIGNAN	2.26 %
	Philippe POUTOU	1.69 %
	Nathalie ARTHAUD	1.13 %



### 224 inscrits

Participation : 82.14%

Votes blancs : 2.17%

Votes nuls : 1.63%

## Second tour

	Emmanuel MACRON	51,81 %
	Marine LE PEN	48,19 %

### 224 inscrits

Participation : 80.8%

Votes blancs : 6.63%

Votes nuls : 1.66%

# Sécurité



Agressions physiques / sexuelles

0



Cambriolages

0



Vols / dégradations

0



Stupéfiants

0

## Evolution du nombre d'infractions



## Pour comparer

(en proportion du nombre d'habitants)

Ville  Département  Région



Sources : Bases statistiques communale, départementale et régionale de la délinquance enregistrée par la police et la gendarmerie nationales selon les dernières parutions officielles de 2025 portant sur l'année 2024 ([data.gouv](https://data.gouv.fr)).

Agressions physiques / sexuelles : Violences sexuelles, coups et blessures volontaires intrafamiliaux, coups et blessures volontaires, autres coups, blessures volontaires et vols violents sans arme.

Cambriolages : Cambriolages de logements.

Vols : Vols avec armes, vols d'accessoires sur véhicules, vols dans les véhicules, vols de véhicules, vols sans violence contre des personnes, destructions, dégradations volontaires et escroqueries.

Stupéfiants : Trafic de stupéfiants dont (AFD) et usage de stupéfiants.

# Services à la population



## Commerce

Hypermarché	X <a href="#">Dinan</a> 13km
Supermarché	X <a href="#">Évran</a> 7km
Superette	1
Boulangerie	X <a href="#">Saint-Maden</a> 2km
Boucherie	X <a href="#">Brusvily</a> 9km
Restaurant	1
Garage	X <a href="#">Saint-Juvat</a> 2km
Station-service	X <a href="#">Évran</a> 7km
Banque	X <a href="#">Plouasne</a> 4km
La poste	X <a href="#">Bécherel</a> 8km
Coiffeur	1
Tabac	X <a href="#">Dinan</a> 13km
Bars / discothèque	X <a href="#">Le Quiou</a> 2km
Bibliothèque	X <a href="#">Plouasne</a> 4km
Cinéma	X <a href="#">Dinan</a> 14km
Vétérinaire	X <a href="#">Évran</a> 7km



## Santé

Pharmacie	X <a href="#">Plouasne</a> 4km
Hôpital	X <a href="#">Dinan</a> 13km
Laboratoire d'analyses médicales	X <a href="#">Quévert</a> 13km
Etablissement pour handicapé	X <a href="#">Évran</a> 7km
EHPA	X <a href="#">Saint-Pern</a> 6km
Médecin	X <a href="#">Plumaudan</a> 7km
Dentiste	X <a href="#">Plouasne</a> 4km
Chirurgien	X <a href="#">Dinan</a> 13km
Dermatologue	X <a href="#">Quévert</a> 13km
Anesthésiste	X <a href="#">Dinan</a> 13km
Gastro-entérologue	X <a href="#">Lanvallay</a> 13km
Gynécologue	X <a href="#">Dinan</a> 13km
Cancérologue	X <a href="#">Saint-Malo</a> 32km
Neurologue	X <a href="#">Saint-Malo</a> 33km
Ophthalmologue	X <a href="#">Trévron</a> 7km
ORL	X <a href="#">Dinan</a> 14km
Cardiologue	X <a href="#">Dinan</a> 13km
Pédiatre	X <a href="#">Plénée-Jugon</a> 27km
Pneumologue	X <a href="#">Saint-Malo</a> 33km
Psychologue	X <a href="#">Dinan</a> 13km
Radiologue	X <a href="#">Dinan</a> 13km
Rhumatologue	X <a href="#">Saint-Malo</a> 33km
Sage-femme	X <a href="#">Irodouër</a> 12km



## Éducation

Crèche	X <a href="#">Le Quiou</a> 3km
Ecole maternelle Public	X <a href="#">Bécherel</a> 8km
Ecole maternelle Privé	X <a href="#">Saint-Malo</a> 36km
Ecole primaire Public	X <a href="#">Saint-Juvat</a> 2km
Ecole primaire Privé	X <a href="#">Plouasne</a> 4km
Collège Public	X <a href="#">Plouasne</a> 4km
Collège Privé	X <a href="#">Évran</a> 7km
Lycée Public	X <a href="#">Caulnes</a> 9km
Lycée Privé	X <a href="#">Dinan</a> 13km

Sources : Base Sirene des entreprises et de leurs établissements selon les dernières parutions officielles de 2025 portant sur l'année 2024 ([data.gouv](#)). Liste, localisation et tarifs des professionnels de santé selon les dernières parutions officielles de 2025 portant sur l'année 2024 ([opendatasoft](#)) et FINISS Extraction du Fichier des établissements selon les dernières parutions officielles de 2025 portant sur l'année 2024 ([data.gouv](#)). Adresse et géolocalisation des établissements d'enseignement du premier et second degrés selon les dernières parutions officielles de 2025 portant sur l'année 2024 ([data.education.gouv](#))

## Villes autour de Tréfumel

Ville	Habitants	Superficie	Pop densité	Pop active	Taux chômage	Revenu moyen	Prix immobilier
Saint-Juvat	663	17 km <sup>2</sup>	39 h/km <sup>2</sup>	43.1%	3.6%	21 920 €/an	1 163 €/m <sup>2</sup>
Le Quiou	359	5 km <sup>2</sup>	72 h/km <sup>2</sup>	45.7%	4.5%	21 850 €/an	1 111 €/m <sup>2</sup>
Saint-Maden (1 avis)	218	6 km <sup>2</sup>	36 h/km <sup>2</sup>	48.2%	4.1%	22 910 €/an	1 305 €/m <sup>2</sup>
Saint-André-des-Eaux	409	5 km <sup>2</sup>	82 h/km <sup>2</sup>	48.4%	5.1%	20 350 €/an	1 350 €/m <sup>2</sup>
Guenroc	215	7 km <sup>2</sup>	31 h/km <sup>2</sup>	44.7%	2.8%	21 770 €/an	1 245 €/m <sup>2</sup>
Plouasne (1 avis)	1 798	33 km <sup>2</sup>	54 h/km <sup>2</sup>	44.1%	4.1%	21 060 €/an	1 268 €/m <sup>2</sup>
Trévron	682	9 km <sup>2</sup>	76 h/km <sup>2</sup>	48.5%	4.5%	22 450 €/an	1 444 €/m <sup>2</sup>
Le Hinglé	927	3 km <sup>2</sup>	309 h/km <sup>2</sup>	46.2%	5.1%	24 030 €/an	1 519 €/m <sup>2</sup>
Guitté	701	14 km <sup>2</sup>	50 h/km <sup>2</sup>	47.4%	4.4%	21 610 €/an	1 503 €/m <sup>2</sup>
Évran (1 avis)	1 784	23 km <sup>2</sup>	78 h/km <sup>2</sup>	43.9%	4.6%	22 460 €/an	1 520 €/m <sup>2</sup>
Saint-Pern	966	12 km <sup>2</sup>	81 h/km <sup>2</sup>	47.1%	3.3%	22 470 €/an	1 486 €/m <sup>2</sup>
Bécherel	677	0 km <sup>2</sup>	677 h/km <sup>2</sup>	49.9%	5.2%	21 270 €/an	1 267 €/m <sup>2</sup>
Saint-Judoce	594	10 km <sup>2</sup>	59 h/km <sup>2</sup>	46.6%	3.5%	22 560 €/an	1 421 €/m <sup>2</sup>
Saint-Thual	996	11 km <sup>2</sup>	91 h/km <sup>2</sup>	47.5%	3.2%	23 420 €/an	2 380 €/m <sup>2</sup>
Plumaudan (1 avis)	1 421	17 km <sup>2</sup>	84 h/km <sup>2</sup>	46.2%	3.9%	22 100 €/an	1 350 €/m <sup>2</sup>

bien-dans-ma-ville.fr



# Vous aimez votre ville ? Notez-la !

Et faites-nous part de vos remarques constructives



Avec

**BIEN** dans  
ma **VILLE** 