



Version web

# Ville de Trédion

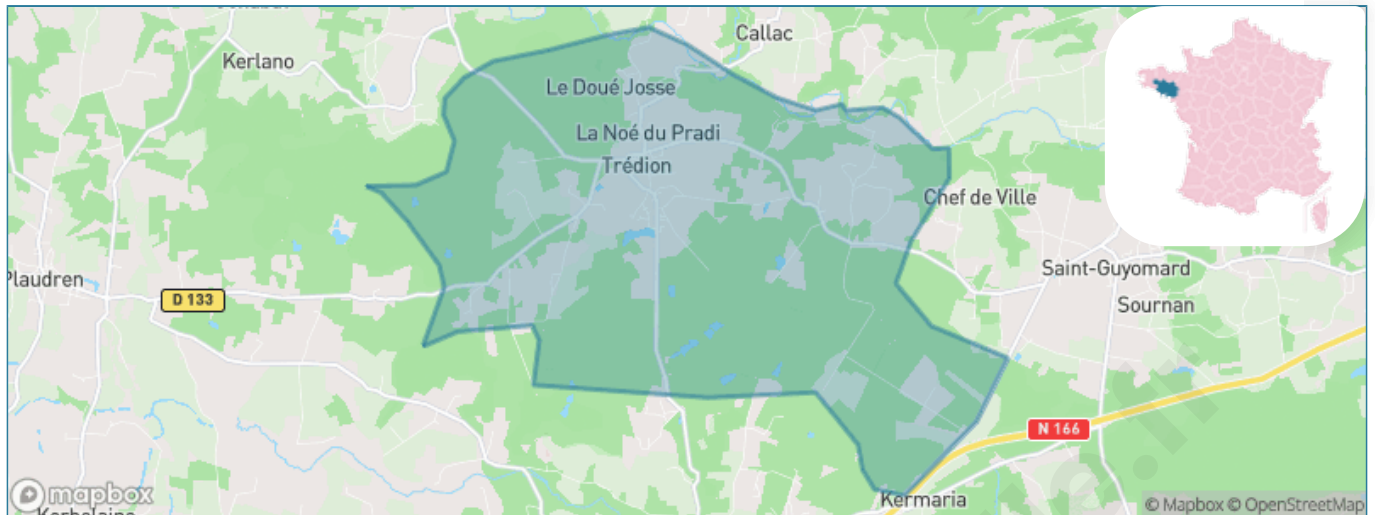
Présenté par

**BIEN** dans  
ma **VILLE** 

# Sommaire

Situation géographique .....	3
Statistiques sur la population .....	4
Evolution du nombre d'habitants .....	4
Tranche d'âge .....	5
0-14 ans .....	5
15-29 ans .....	5
30-44 ans .....	5
45-59 ans .....	5
60-74 ans .....	5
75-89 ans .....	5
90 ans et + .....	5
Activité professionnelle .....	5
Agriculteurs .....	5
Artisans, Commerçants .....	5
Cadres et sup. ....	5
Professions intermédiaires .....	5
Employé .....	5
Ouvrier .....	5
Retraité .....	5
Autres .....	5
Niveau de diplôme .....	6
Sans diplôme ou CEP .....	6
Brevet, BEPC, DNB .....	6
CAP-BEP ou équivalent .....	6
BAC ou équivalent .....	6
BAC+2 .....	6
BAC+3 ou +4 .....	6
BAC+5 ou plus .....	6
Composition des ménages .....	6
Couple sans enfant .....	6
Couple avec enfant(s) .....	6
Famille monoparentale .....	6
Colocation / Autre .....	6
Personnes seules .....	6
Profil électoraux .....	7
Premier tour .....	7
Sécurité .....	8
Evolution du nombre d'infractions .....	8
Pour comparer .....	9
Services à la population .....	10
Commerce .....	10
Éducation .....	10
Villes autour de Trédion .....	11
Avis sur la ville de Trédion .....	12
Moyenne par critère .....	12
Villes autour de Trédion .....	12
Répartition des avis par note .....	12
Répartition des avis par note .....	12

# Situation géographique



## i Informations clés

- **Région** : Bretagne
- **Département** : Morbihan
- **Code postal** : 56250
- **Superficie** : 25 km<sup>2</sup>



# Statistiques sur la population



Nombre d'habitants

**1 400**



Age moyen

**40 ans**



Pop active

**44.1%**



Taux chômage

**10.2%**



Pop densité

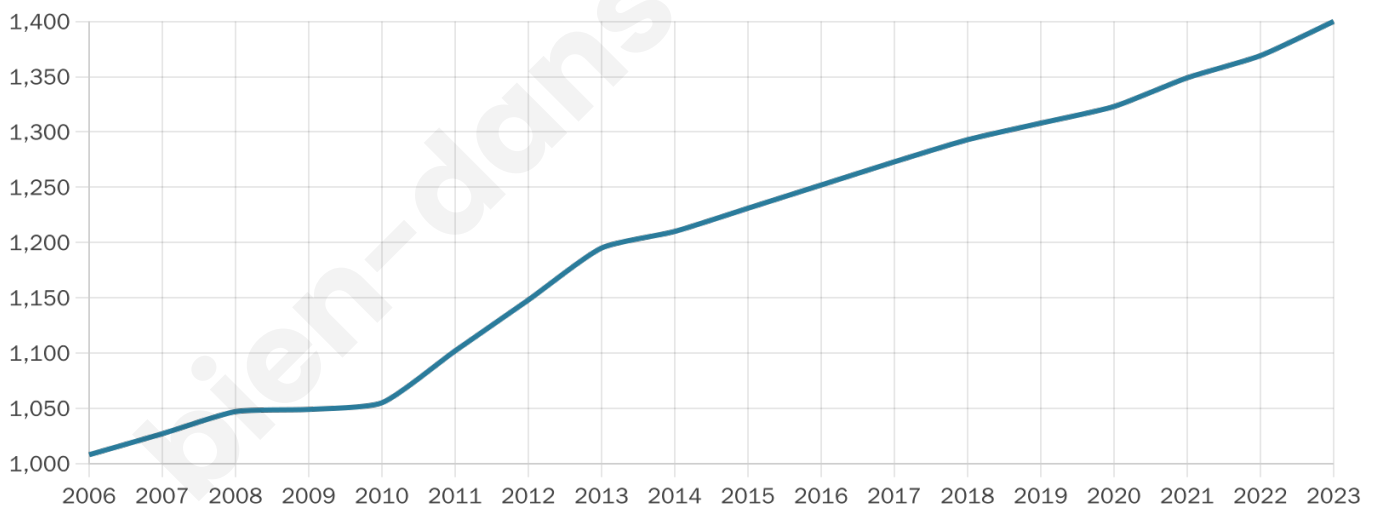
**56 h/km<sup>2</sup>**



Revenu moyen

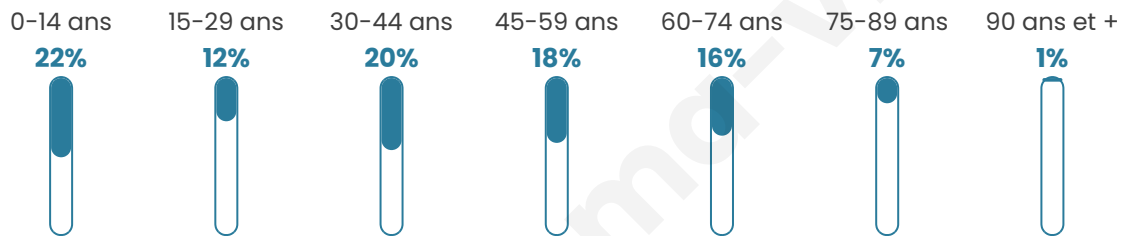
**22 330 €/an**

## Evolution du nombre d'habitants

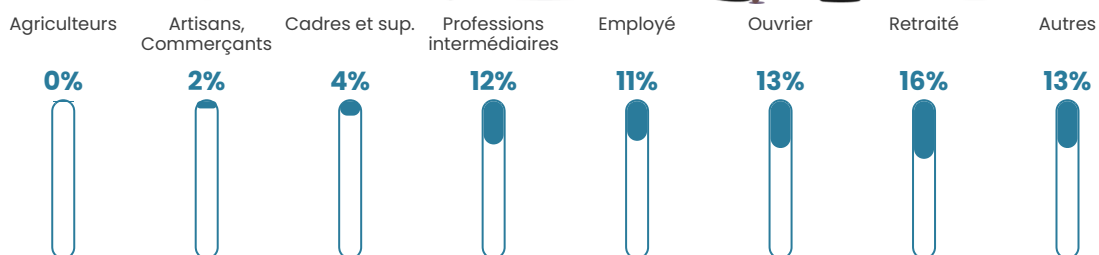


Sources : Institut national de la statistique et des études économiques (insee) selon Les dernières parutions officielles de 2024 portant sur les années 2020, 2021 et 2022.


## Tranche d'âge




## Activité professionnelle



## Niveau de diplôme



## Composition des ménages



# Profils électoraux

## Premier tour

	Emmanuel MACRON	31.36 %
	Marine LE PEN	29.51 %
	Jean-Luc MÉLENCHON	18.05 %
	Éric ZEMMOUR	5.01 %
	Yannick JADOT	3.29 %
	Valérie PÉCRESE	2.77 %
	Fabien ROUSSEL	2.37 %
	Nicolas DUPONT- AIGNAN	2.11 %
	Jean LASSALLE	1.84 %
	Philippe POUTOU	1.71 %
	Anne HIDALGO	1.45 %
	Nathalie ARTHAUD	0.53 %



### 935 inscrits

Participation : 83.42%

Votes blancs : 1.67%

Votes nuls : 1.03%

## Second tour

	Emmanuel MACRON	56,8 %
	Marine LE PEN	43,2 %

### 935 inscrits

Participation : 83.53%

Votes blancs : 6.27%

Votes nuls : 2.43%

# Sécurité



Agressions physiques / sexuelles

0



Cambriolages

0



Vols / dégradations

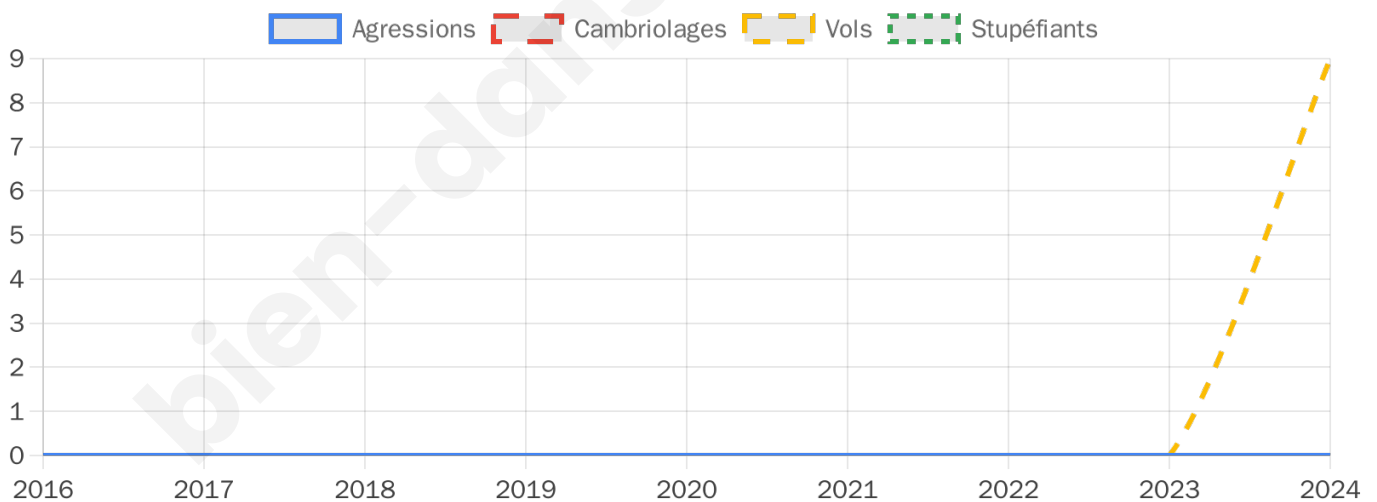
9



Stupéfiants

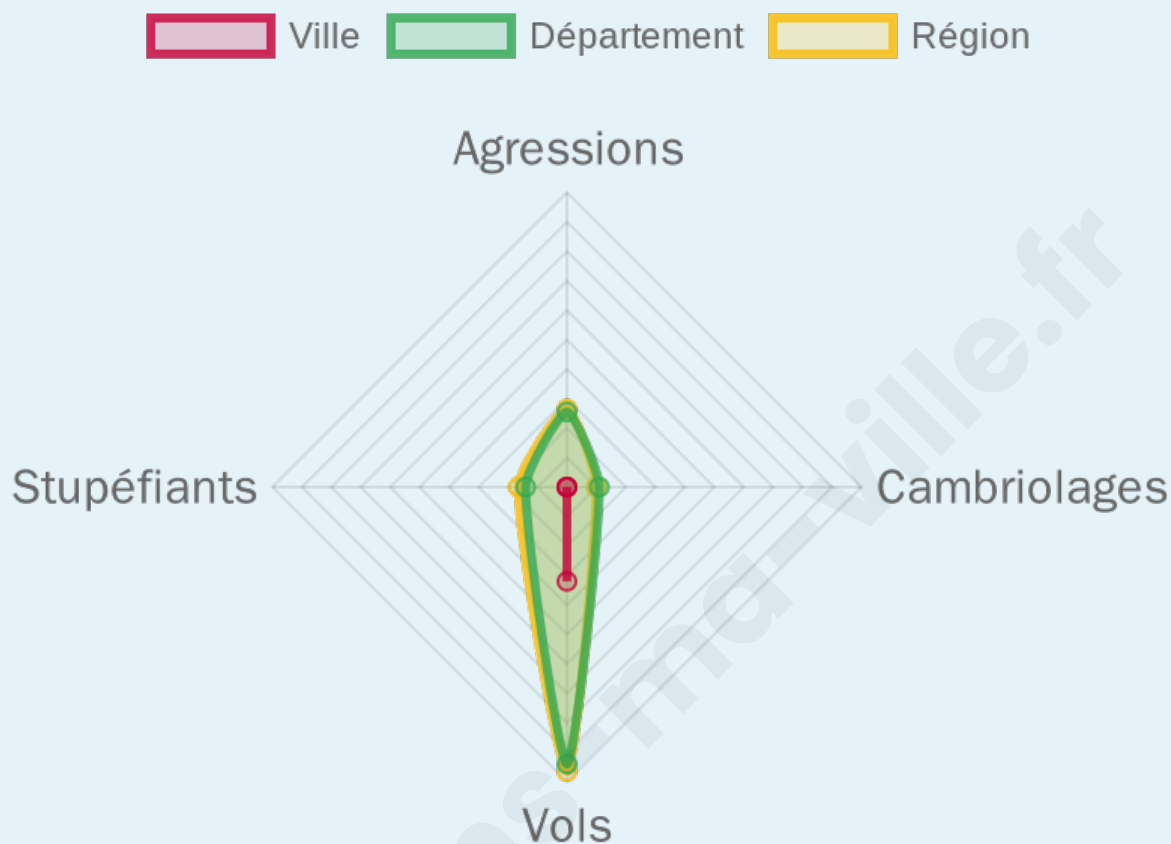
0

## Evolution du nombre d'infractions



## Pour comparer

(en proportion du nombre d'habitants)



Sources : Bases statistiques communale, départementale et régionale de la délinquance enregistrée par la police et la gendarmerie nationales selon les dernières parutions officielles de 2025 portant sur l'année 2024 ([data.gouv](https://data.gouv.fr)).

Agressions physiques / sexuelles : Violences sexuelles, coups et blessures volontaires intrafamiliaux, coups et blessures volontaires, autres coups, blessures volontaires et vols violents sans arme.

Cambriolages : Cambriolages de logements.

Vols : Vols avec armes, vols d'accessoires sur véhicules, vols dans les véhicules, vols de véhicules, vols sans violence contre des personnes, destructions, dégradations volontaires et escroqueries.

Stupéfiants : Trafic de stupéfiants dont (AFD) et usage de stupéfiants.

# Services à la population



## Commerce

Hypermarché	X <a href="#">Saint-Avé</a> 17km
Supermarché	X <a href="#">Elven</a> 6km
Superette	1
Boulangerie	1
Boucherie	X <a href="#">Elven</a> 6km
Restaurant	3
Garage	X <a href="#">Elven</a> 4km
Station-service	X <a href="#">Elven</a> 6km
Banque	X <a href="#">Elven</a> 6km
La poste	X <a href="#">Elven</a> 5km
Coiffeur	1
Tabac	X <a href="#">Elven</a> 6km
Bars / discothèque	2
Bibliothèque	X <a href="#">Monterblanc</a> 9km
Cinéma	X <a href="#">Elven</a> 9km
Vétérinaire	X <a href="#">Elven</a> 7km



## Santé

Pharmacie	X <a href="#">Elven</a> 6km
Hôpital	X <a href="#">Vannes</a> 17km
Laboratoire d'analyses médicales	X <a href="#">Malestroit</a> 17km
Etablissement pour handicapé	X <a href="#">Plumelec</a> 7km
EHPA	X <a href="#">Elven</a> 5km
Médecin	X <a href="#">Elven</a> 6km
Dentiste	X <a href="#">Elven</a> 6km
Chirurgien	X <a href="#">Vannes</a> 17km
Dermatologue	X <a href="#">Vannes</a> 18km
Anesthésiste	X <a href="#">Vannes</a> 17km
Gastro-entérologue	X <a href="#">Vannes</a> 17km
Gynécologue	X <a href="#">Malestroit</a> 16km
Cancérologue	X <a href="#">Vannes</a> 17km
Neurologue	X <a href="#">Saint-Avé</a> 15km
Ophthalmologue	X <a href="#">Vannes</a> 17km
ORL	X <a href="#">Vannes</a> 17km
Cardiologue	X <a href="#">Malestroit</a> 16km
Pédiatre	X <a href="#">Sérent</a> 8km
Pneumologue	X <a href="#">Vannes</a> 18km
Psychologue	X <a href="#">Vannes</a> 17km
Radiologue	X <a href="#">Malestroit</a> 16km
Rhumatologue	X <a href="#">Questembert</a> 17km
Sage-femme	X <a href="#">Elven</a> 6km



## Éducation

Crèche	X <a href="#">Elven</a> 5km
Ecole maternelle Public	X <a href="#">Questembert</a> 18km
Ecole maternelle Privé	X <a href="#">Saint-Nicolas-du-Tertre</a> 28km
Ecole primaire Public	X <a href="#">Elven</a> 6km
Ecole primaire Privé	1
Collège Public	X <a href="#">Elven</a> 7km
Collège Privé	X <a href="#">Elven</a> 5km
Lycée Public	X <a href="#">Saint-Jean-Brévelay</a> 12km
Lycée Privé	X <a href="#">Malestroit</a> 16km

Sources : Base Sirene des entreprises et de leurs établissements selon les dernières parutions officielles de 2025 portant sur l'année 2024 ([data.gouv](#)). Liste, localisation et tarifs des professionnels de santé selon les dernières parutions officielles de 2025 portant sur l'année 2024 ([opendatasoft](#)) et FINISS Extraction du Fichier des établissements selon les dernières parutions officielles de 2025 portant sur l'année 2024 ([data.gouv](#)). Adresse et géolocalisation des établissements d'enseignement du premier et second degrés selon les dernières parutions officielles de 2025 portant sur l'année 2024 ([data.education.gouv](#))

## Villes autour de Trédion

Ville	Habitants	Superficie	Pop densité	Pop active	Taux chômage	Revenu moyen	Prix immobilier
Elven (5 avis)	6 651	64 km <sup>2</sup>	104 h/km <sup>2</sup>	46.9%	5.2%	23 150 €/an	1 791 €/m <sup>2</sup>
Saint-Guyomard (1 avis)	1 468	19 km <sup>2</sup>	77 h/km <sup>2</sup>	46.9%	2.6%	23 020 €/an	1 526 €/m <sup>2</sup>
Plumelec	2 754	58 km <sup>2</sup>	47 h/km <sup>2</sup>	44%	4%	21 540 €/an	1 331 €/m <sup>2</sup>
Monterblanc (1 avis)	3 356	25 km <sup>2</sup>	134 h/km <sup>2</sup>	48.7%	3.3%	24 310 €/an	1 880 €/m <sup>2</sup>
Plaudren (2 avis)	1 978	41 km <sup>2</sup>	48 h/km <sup>2</sup>	48.3%	3.2%	23 410 €/an	1 673 €/m <sup>2</sup>
Sérent (5 avis)	3 429	59 km <sup>2</sup>	58 h/km <sup>2</sup>	44%	3.5%	21 460 €/an	1 323 €/m <sup>2</sup>
Le Cours (1 avis)	697	15 km <sup>2</sup>	46 h/km <sup>2</sup>	49.2%	4.3%	22 830 €/an	1 419 €/m <sup>2</sup>
Billio	335	12 km <sup>2</sup>	28 h/km <sup>2</sup>	48.7%	2.7%	21 790 €/an	904 €/m <sup>2</sup>
Larré	1 104	17 km <sup>2</sup>	65 h/km <sup>2</sup>	49.4%	4.3%	21 730 €/an	1 575 €/m <sup>2</sup>
Saint-Nolff (2 avis)	3 990	25 km <sup>2</sup>	160 h/km <sup>2</sup>	44.2%	4.5%	25 200 €/an	1 994 €/m <sup>2</sup>
Cruguel	664	17 km <sup>2</sup>	39 h/km <sup>2</sup>	46.8%	5%	20 960 €/an	1 142 €/m <sup>2</sup>
Lizio (1 avis)	840	17 km <sup>2</sup>	49 h/km <sup>2</sup>	41.2%	3.6%	22 310 €/an	1 241 €/m <sup>2</sup>
Treffléan	2 572	18 km <sup>2</sup>	143 h/km <sup>2</sup>	47.4%	2.4%	23 380 €/an	1 977 €/m <sup>2</sup>
Sulniac	3 852	27 km <sup>2</sup>	143 h/km <sup>2</sup>	49.1%	3.8%	23 640 €/an	2 014 €/m <sup>2</sup>
Saint-Jean-Brévelay (3 avis)	2 869	41 km <sup>2</sup>	70 h/km <sup>2</sup>	46.4%	4.1%	22 450 €/an	1 552 €/m <sup>2</sup>

# Avis sur la ville de Trédion



## Moyenne par critère



## Villes autour de Trédion

Ville	Note globale	Sécurité	Éducation	Sport Loisir	Environnement	Vie pratique
Elven (5 avis)	4.0	4.0	4.2	4.0	4.0	3.8
Saint-Guyomard (1 avis)	4.4	4.0	5.0	5.0	4.0	4.0
Plumelec	-	-	-	-	-	-
Monterblanc (1 avis)	5.0	5.0	5.0	5.0	5.0	5.0
Plaudren (2 avis)	3.6	3.5	4.0	3.5	4.0	3.0
Sérent (5 avis)	4.1	4.6	3.6	4.0	4.6	3.6
Le Cours (1 avis)	2.8	4.0	4.0	0.0	4.0	2.0
Billio	-	-	-	-	-	-
Larré	-	-	-	-	-	-
Saint-Nolff (2 avis)	4.1	4.0	4.0	4.5	4.5	3.5
Cruguel	-	-	-	-	-	-
Lizio (1 avis)	5.0	5.0	5.0	5.0	5.0	5.0
Treffléan	-	-	-	-	-	-
Sulniac	-	-	-	-	-	-
Saint-Jean-Brévelay (3 avis)	3.5	3.3	4.0	3.3	3.7	3.3



# Vous aimez votre ville ? Notez-la !

Et faites-nous part de vos remarques constructives



Avec

**BIEN** dans ma **VILLE** 