



Version web

# Ville de Trans-en- Provence

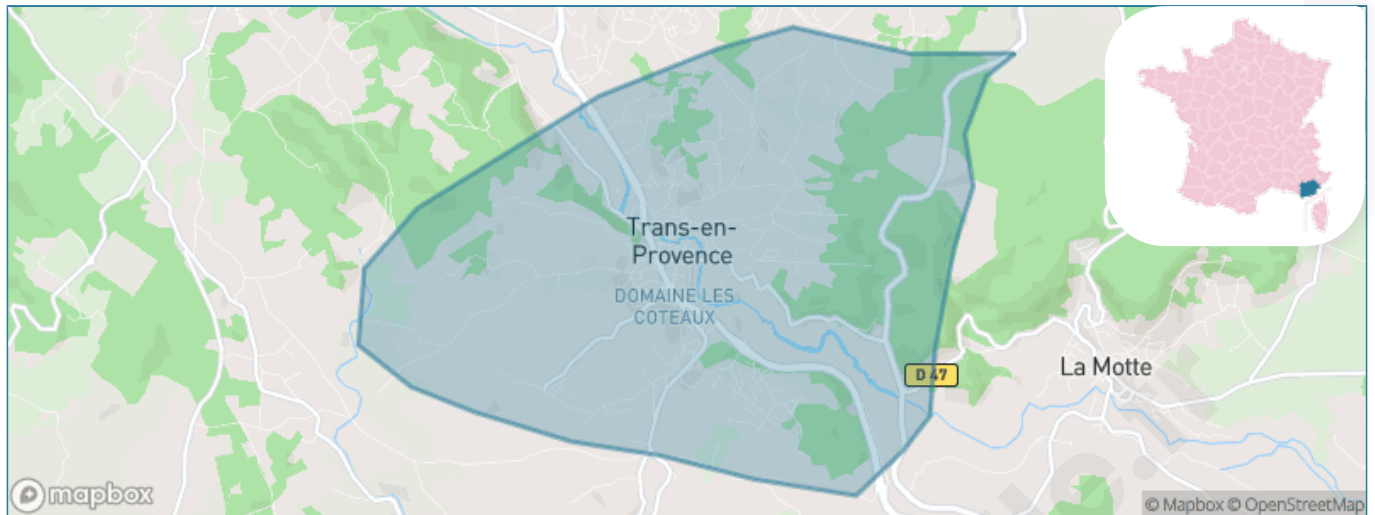
Présenté par

**BIEN** dans  
ma **VILLE** 

# Sommaire

Situation géographique .....	3
Statistiques sur la population .....	4
Evolution du nombre d'habitants .....	4
Tranche d'âge .....	5
0-14 ans .....	5
15-29 ans .....	5
30-44 ans .....	5
45-59 ans .....	5
60-74 ans .....	5
75-89 ans .....	5
90 ans et + .....	5
Activité professionnelle .....	5
Agriculteurs .....	5
Artisans, Commerçants .....	5
Cadres et sup. ....	5
Professions intermédiaires .....	5
Employé .....	5
Ouvrier .....	5
Retraité .....	5
Autres .....	5
Niveau de diplôme .....	6
Sans diplôme ou CEP .....	6
Brevet, BEPC, DNB .....	6
CAP-BEP ou équivalent .....	6
BAC ou équivalent .....	6
BAC+2 .....	6
BAC+3 ou +4 .....	6
BAC+5 ou plus .....	6
Composition des ménages .....	6
Couple sans enfant .....	6
Couple avec enfant(s) .....	6
Famille monoparentale .....	6
Colocation / Autre .....	6
Personnes seules .....	6
Profil électoraux .....	7
Premier tour .....	7
Sécurité .....	8
Evolution du nombre d'infractions .....	8
Pour comparer .....	9
Services à la population .....	10
Commerce .....	10
Éducation .....	10
Villes autour de Trans-en-Provence .....	11
Avis sur la ville de Trans-en-Provence .....	12
Moyenne par critère .....	12
Villes autour de Trans-en-Provence .....	12
Répartition des avis par note .....	12
Répartition des avis par note .....	12

# Situation géographique



## i Informations clés

- **Région** : Provence-Alpes-Côte d'Azur
- **Département** : Var
- **Code postal** : 83720
- **Superficie** : 17 km<sup>2</sup>



# Statistiques sur la population



Nombre d'habitants

**6 905**



Age moyen

**44 ans**



Pop active

**42.5%**



Taux chômage

**8.6%**



Pop densité

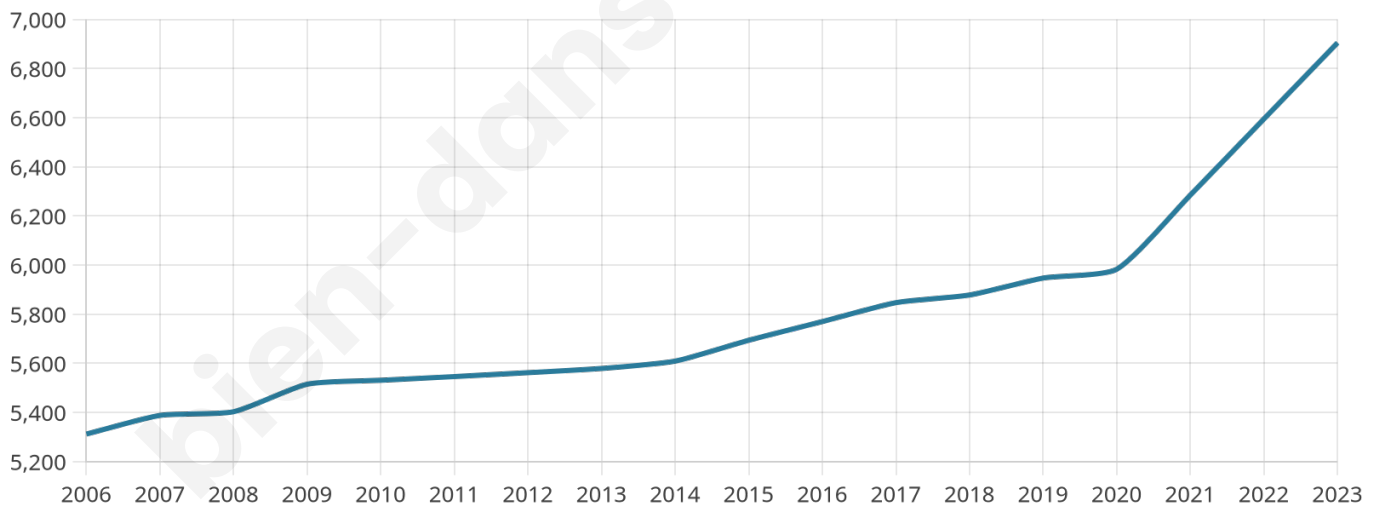
**406 h/km<sup>2</sup>**



Revenu moyen

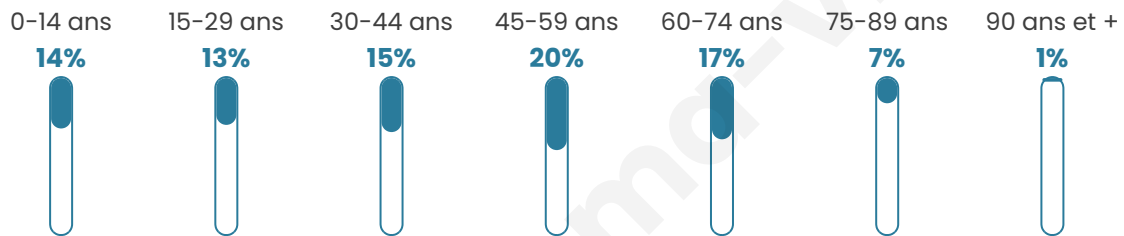
**24 780 €/an**

## Evolution du nombre d'habitants

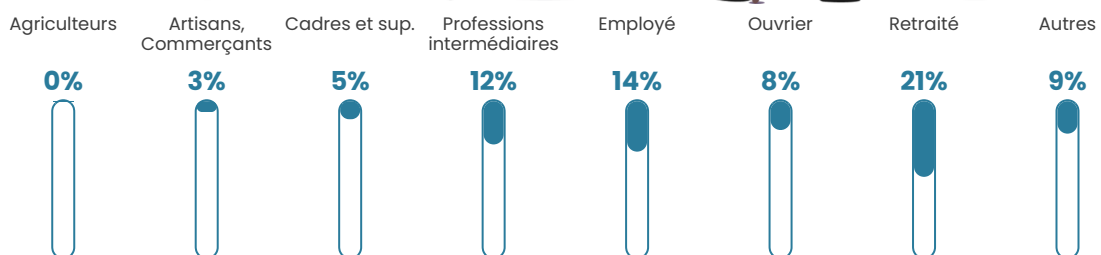


Sources : Institut national de la statistique et des études économiques (insee) selon Les dernières parutions officielles de 2024 portant sur les années 2020, 2021 et 2022.


## Tranche d'âge



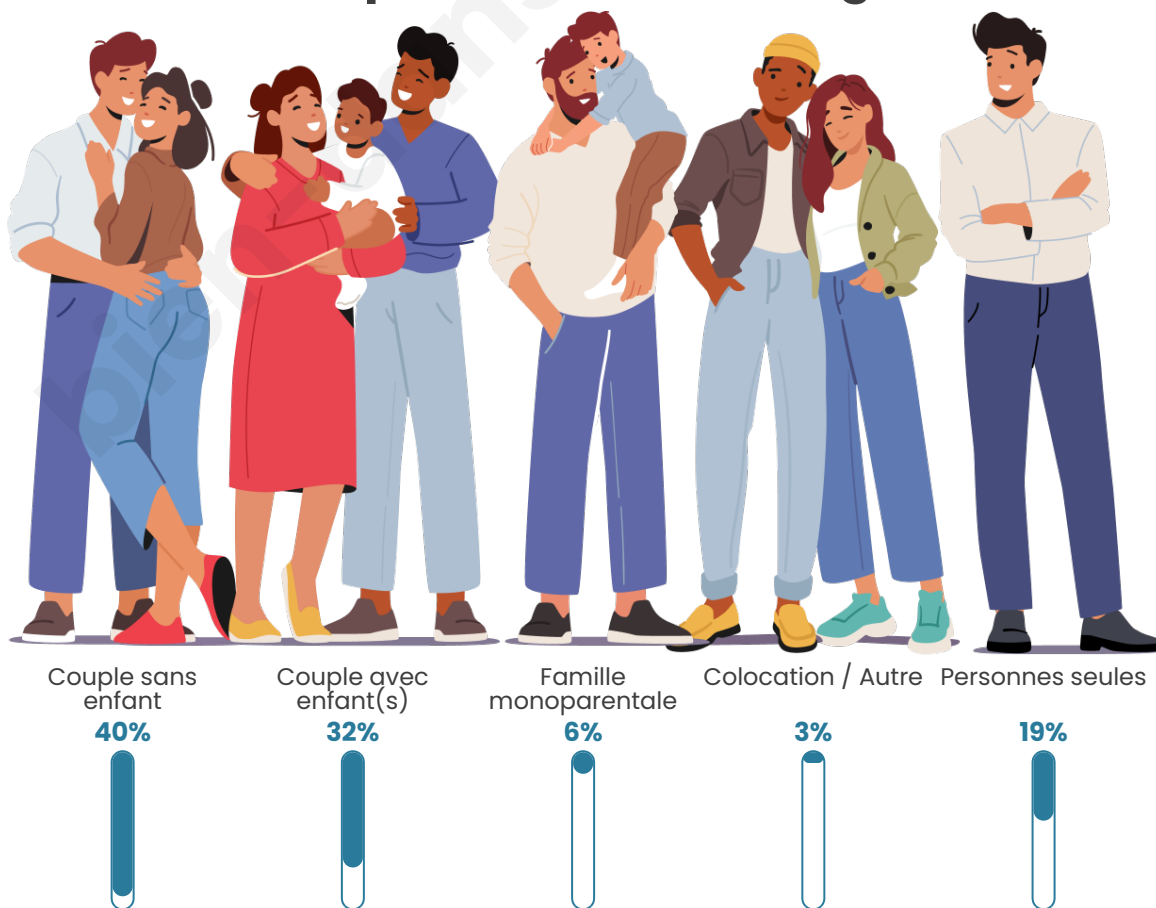
## Activité professionnelle



## Niveau de diplôme






## Composition des ménages



# Profils électoraux

## Premier tour

	Marine LE PEN	36.85 %
	Emmanuel MACRON	19.90 %
	Éric ZEMMOUR	12.93 %
	Jean-Luc MÉLENCHON	12.71 %
	Valérie PÉCRESSE	4.44 %
	Yannick JADOT	3.44 %
	Jean LASSALLE	2.99 %
	Nicolas DUPONT-AIGNAN	2.91 %
	Fabien ROUSSEL	1.88 %
	Anne HIDALGO	0.98 %
	Philippe POUTOU	0.63 %
	Nathalie ARTHAUD	0.34 %



### 4 865 inscrits

Participation : 79.28%

Votes blancs : 1.27%

Votes nuls : 0.65%

## Second tour

	Emmanuel MACRON	37,34 %
	Marine LE PEN	62,66 %

### 4 868 inscrits

Participation : 79.29%

Votes blancs : 5.6%

Votes nuls : 1.84%

# Sécurité



Agressions physiques / sexuelles

**52**



Cambriolages

**16**



Vols / dégradations

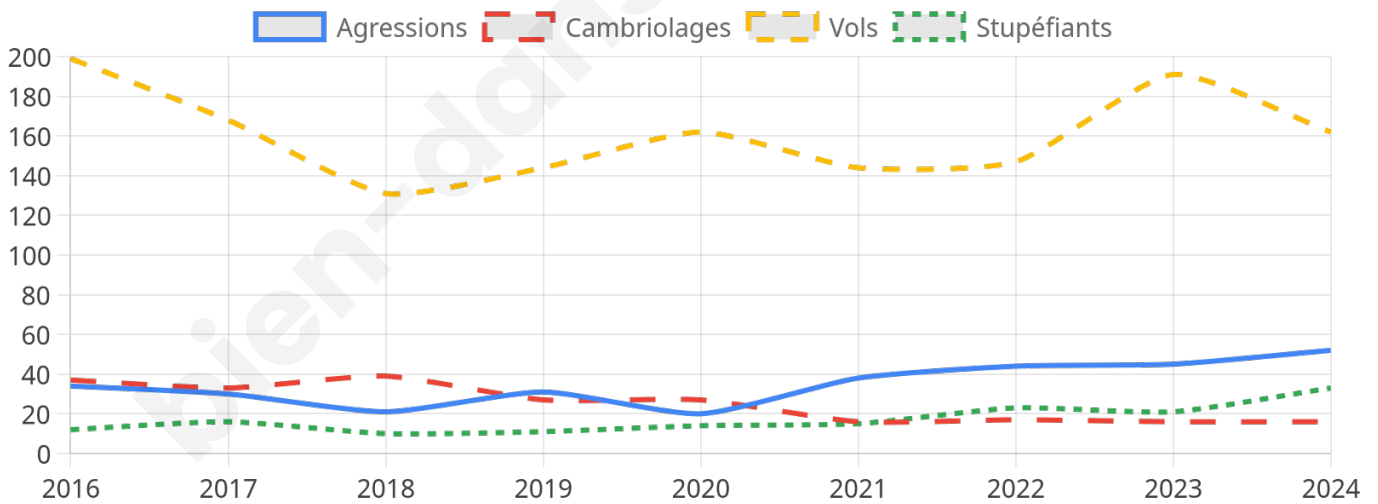
**162**



Stupéfiants

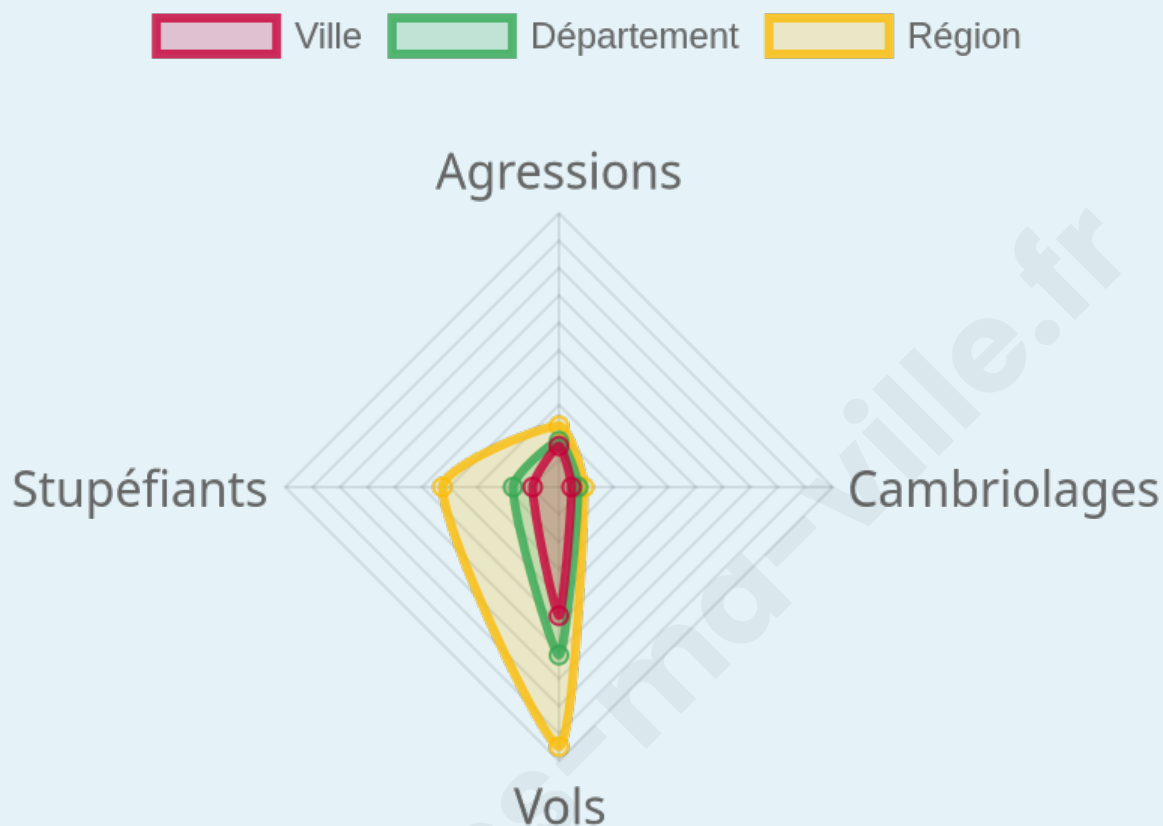
**33**

## Evolution du nombre d'infractions



## Pour comparer

(en proportion du nombre d'habitants)



Sources : Bases statistiques communale, départementale et régionale de la délinquance enregistrée par la police et la gendarmerie nationales selon les dernières parutions officielles de 2025 portant sur l'année 2024 ([data.gouv](https://data.gouv.fr)).

Agressions physiques / sexuelles : Violences sexuelles, coups et blessures volontaires intrafamiliaux, coups et blessures volontaires, autres coups, blessures volontaires et vols violents sans arme.

Cambriolages : Cambriolages de logements.

Vols : Vols avec armes, vols d'accessoires sur véhicules, vols dans les véhicules, vols de véhicules, vols sans violence contre des personnes, destructions, dégradations volontaires et escroqueries.

Stupéfiants : Trafic de stupéfiants dont (AFD) et usage de stupéfiants.

# Services à la population



## Commerce

Hypermarché	X <u>Draguignan</u> 4km
Supermarché	3
Superette	4
Boulangerie	2
Boucherie	3
Restaurant	11
Garage	13
Station-service	2
Banque	1
La poste	10
Coiffeur	12
Tabac	1
Bars / discothèque	8
Bibliothèque	X <u>Draguignan</u> 4km
Cinéma	X <u>Draguignan</u> 4km
Vétérinaire	5



## Santé

Pharmacie	2
Hôpital	1
Laboratoire d'analyses médicales	X <u>Draguignan</u> 4km
Etablissement pour handicapé	X <u>Draguignan</u> 3km
EHPA	X <u>Les Arcs</u> 3km
Médecin	3
Dentiste	3
Chirurgien	X <u>Draguignan</u> 4km
Dermatologue	X <u>Draguignan</u> 5km
Anesthésiste	X <u>Draguignan</u> 4km
Gastro-entérologue	X <u>Draguignan</u> 4km
Gynécologue	X <u>Draguignan</u> 4km
Cancérologue	X <u>Fréjus</u> 23km
Neurologue	X <u>Draguignan</u> 4km
Ophthalmologue	X <u>Draguignan</u> 4km
ORL	X <u>Draguignan</u> 4km
Cardiologue	X <u>Draguignan</u> 4km
Pédiatre	X <u>Draguignan</u> 4km
Pneumologue	X <u>Draguignan</u> 4km
Psychologue	X <u>Draguignan</u> 4km
Radiologue	X <u>Draguignan</u> 4km
Rhumatologue	X <u>Draguignan</u> 4km
Sage-femme	X <u>Draguignan</u> 4km



## Éducation

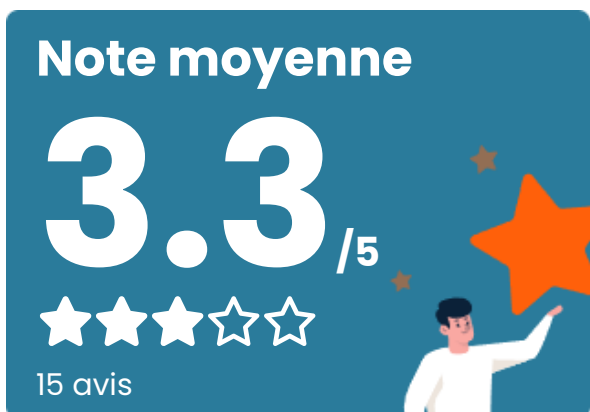
Crèche	3
Ecole maternelle Public	1
Ecole maternelle Privé	X <u>Beausoleil</u> 81km
Ecole primaire Public	1
Ecole primaire Privé	X <u>Draguignan</u> 4km
Collège Public	X <u>Draguignan</u> 3km
Collège Privé	X <u>Draguignan</u> 3km
Lycée Public	X <u>Draguignan</u> 3km
Lycée Privé	X <u>Draguignan</u> 5km

Sources : Base Sirene des entreprises et de leurs établissements selon les dernières parutions officielles de 2025 portant sur l'année 2024 ([data.gouv](#)). Liste, localisation et tarifs des professionnels de santé selon les dernières parutions officielles de 2025 portant sur l'année 2024 ([opendatasoft](#)) et FINISS Extraction du Fichier des établissements selon les dernières parutions officielles de 2025 portant sur l'année 2024 ([data.gouv](#)). Adresse et géolocalisation des établissements d'enseignement du premier et second degrés selon les dernières parutions officielles de 2025 portant sur l'année 2024 ([data.education.gouv](#))

## Villes autour de Trans-en-Provence

Ville	Habitants	Superficie	Pop densité	Pop active	Taux chômage	Revenu moyen	Prix immobilier
La Motte (1 avis)	3 071	28 km <sup>2</sup>	110 h/km <sup>2</sup>	43.3%	4.5%	23 620 €/an	3 185 €/m <sup>2</sup>
Draguignan (57 avis)	40 826	53 km <sup>2</sup>	770 h/km <sup>2</sup>	41.8%	6.2%	21 510 €/an	2 077 €/m <sup>2</sup>
Les Arcs (4 avis)	8 109	54 km <sup>2</sup>	150 h/km <sup>2</sup>	42.8%	5.1%	22 470 €/an	2 586 €/m <sup>2</sup>
Le Muy (11 avis)	10 118	66 km <sup>2</sup>	153 h/km <sup>2</sup>	40.1%	4.9%	21 040 €/an	2 535 €/m <sup>2</sup>
Taradeau	1 945	17 km <sup>2</sup>	114 h/km <sup>2</sup>	41.7%	3.9%	23 800 €/an	2 740 €/m <sup>2</sup>
Figanières (2 avis)	2 762	28 km <sup>2</sup>	99 h/km <sup>2</sup>	39.6%	5.1%	23 630 €/an	2 276 €/m <sup>2</sup>
Flayosc (7 avis)	4 673	46 km <sup>2</sup>	102 h/km <sup>2</sup>	39%	4.2%	24 580 €/an	2 975 €/m <sup>2</sup>
Lorgues (21 avis)	9 849	64 km <sup>2</sup>	154 h/km <sup>2</sup>	37.9%	4.9%	23 200 €/an	2 703 €/m <sup>2</sup>
Châteaudouble	476	40 km <sup>2</sup>	12 h/km <sup>2</sup>	47.9%	7.6%	20 820 €/an	2 271 €/m <sup>2</sup>
Callas (1 avis)	2 124	49 km <sup>2</sup>	43 h/km <sup>2</sup>	42.1%	4.1%	22 700 €/an	2 921 €/m <sup>2</sup>
Vidauban (11 avis)	12 608	73 km <sup>2</sup>	173 h/km <sup>2</sup>	45.4%	5.9%	21 320 €/an	2 705 €/m <sup>2</sup>
Montferrat	1 719	34 km <sup>2</sup>	51 h/km <sup>2</sup>	69.6%	3.2%	18 960 €/an	1 937 €/m <sup>2</sup>
Claviers	727	15 km <sup>2</sup>	48 h/km <sup>2</sup>	37.4%	3.2%	20 520 €/an	1 995 €/m <sup>2</sup>
Bargemon (1 avis)	1 433	35 km <sup>2</sup>	41 h/km <sup>2</sup>	40.3%	5.8%	19 510 €/an	1 671 €/m <sup>2</sup>
Ampus (1 avis)	919	82 km <sup>2</sup>	11 h/km <sup>2</sup>	48%	6.4%	22 790 €/an	2 688 €/m <sup>2</sup>

# Avis sur la ville de Trans-en-Provence



## Moyenne par critère



## Villes autour de Trans-en-Provence

Ville	Note globale	Sécurité	Éducation	Sport Loisir	Environnement	Vie pratique
La Motte (1 avis)	2.2	4.0	1.0	3.0	1.0	2.0
Draguignan (57 avis)	3.2	2.9	3.3	3.4	3.2	3.3
Les Arcs (4 avis)	3.5	3.3	3.5	3.5	3.5	3.5
Le Muy (11 avis)	3.5	2.5	3.7	3.7	3.9	3.8
Taradeau	-	-	-	-	-	-
Figanières (2 avis)	4.5	4.5	4.5	4.5	4.5	4.5
Flayosc (7 avis)	3.8	4.1	4.3	3.0	4.1	3.3
Lorgues (21 avis)	3.2	3.2	3.6	3.2	3.2	2.8
Châteaudouble	-	-	-	-	-	-
Callas (1 avis)	5.0	5.0	5.0	5.0	5.0	5.0
Vidauban (11 avis)	3.0	3.5	3.1	2.7	3.3	2.5
Montferrat	-	-	-	-	-	-
Claviers	-	-	-	-	-	-
Bargemon (1 avis)	3.0	2.0	2.0	4.0	4.0	3.0
Ampus (1 avis)	4.2	5.0	4.0	4.0	5.0	3.0



# Vous aimez votre ville ? Notez-la !

Et faites-nous part de vos remarques constructives



Avec

**BIEN** dans ma **VILLE** 