



Version web

Ville de Trans

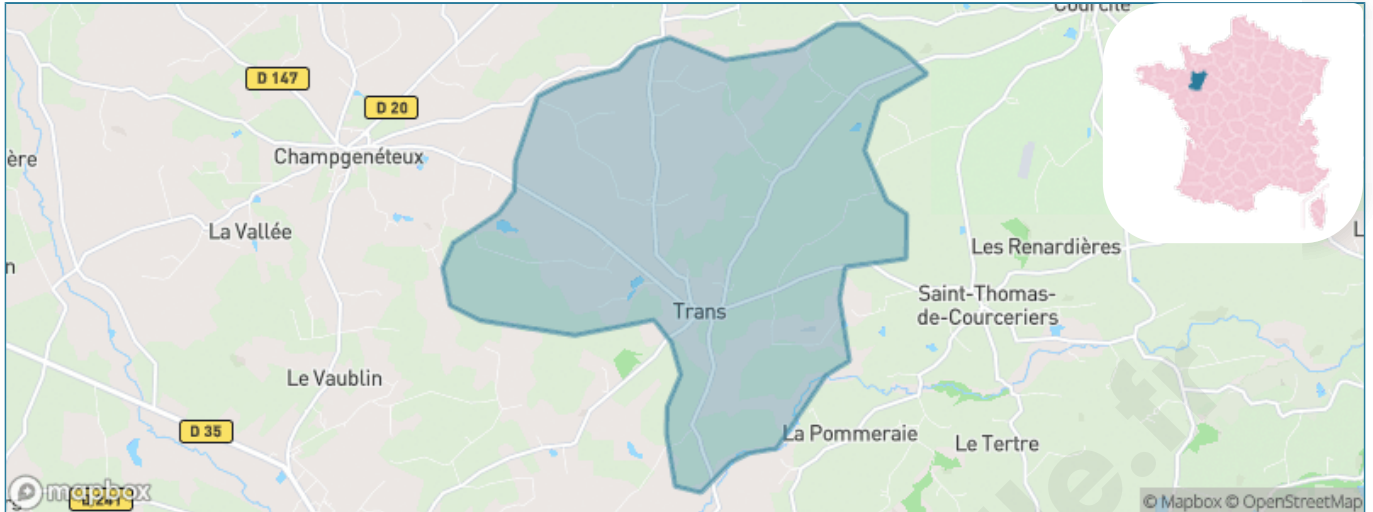
Présenté par

BIEN dans
ma **VILLE** 

Sommaire

Situation géographique	3
Statistiques sur la population	4
Evolution du nombre d'habitants	4
Tranche d'âge	5
0-14 ans	5
15-29 ans	5
30-44 ans	5
45-59 ans	5
60-74 ans	5
75-89 ans	5
90 ans et +	5
Activité professionnelle	5
Agriculteurs	5
Artisans, Commerçants	5
Cadres et sup.	5
Professions intermédiaires	5
Employé	5
Ouvrier	5
Retraité	5
Autres	5
Niveau de diplôme	6
Sans diplôme ou CEP	6
Brevet, BEPC, DNB	6
CAP-BEP ou équivalent	6
BAC ou équivalent	6
BAC+2	6
BAC+3 ou +4	6
BAC+5 ou plus	6
Composition des ménages	6
Couple sans enfant	6
Couple avec enfant(s)	6
Famille monoparentale	6
Colocation / Autre	6
Personnes seules	6
Profils électoraux	7
Premier tour	7
Sécurité	8
Evolution du nombre d'infractions	8
Pour comparer	9
Services à la population	10
Commerce	10
Éducation	10
Villes autour de Trans	12

Situation géographique



i Informations clés

- **Région** : Pays de la Loire
- **Département** : Mayenne
- **Code postal** : 53160
- **Superficie** : 15 km²



Statistiques sur la population



Nombre d'habitants

231



Age moyen

45 ans



Pop active

47.2%



Taux chômage

5.4%



Pop densité

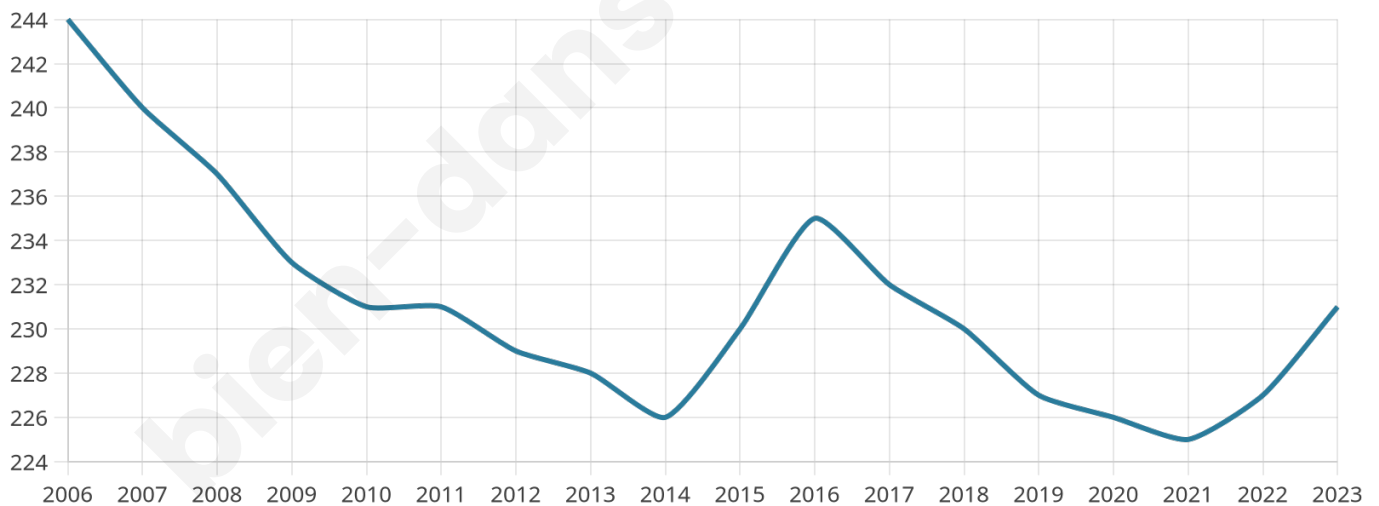
15 h/km²



Revenu moyen

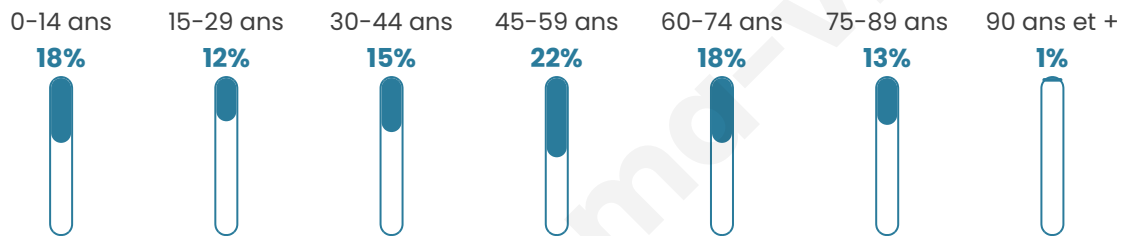
19 920 €/an

Evolution du nombre d'habitants

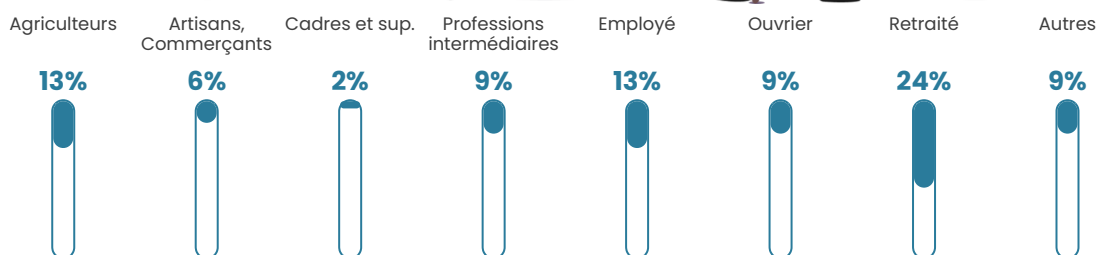


Sources : Institut national de la statistique et des études économiques (insee) selon Les dernières parutions officielles de 2024 portant sur les années 2020, 2021 et 2022.

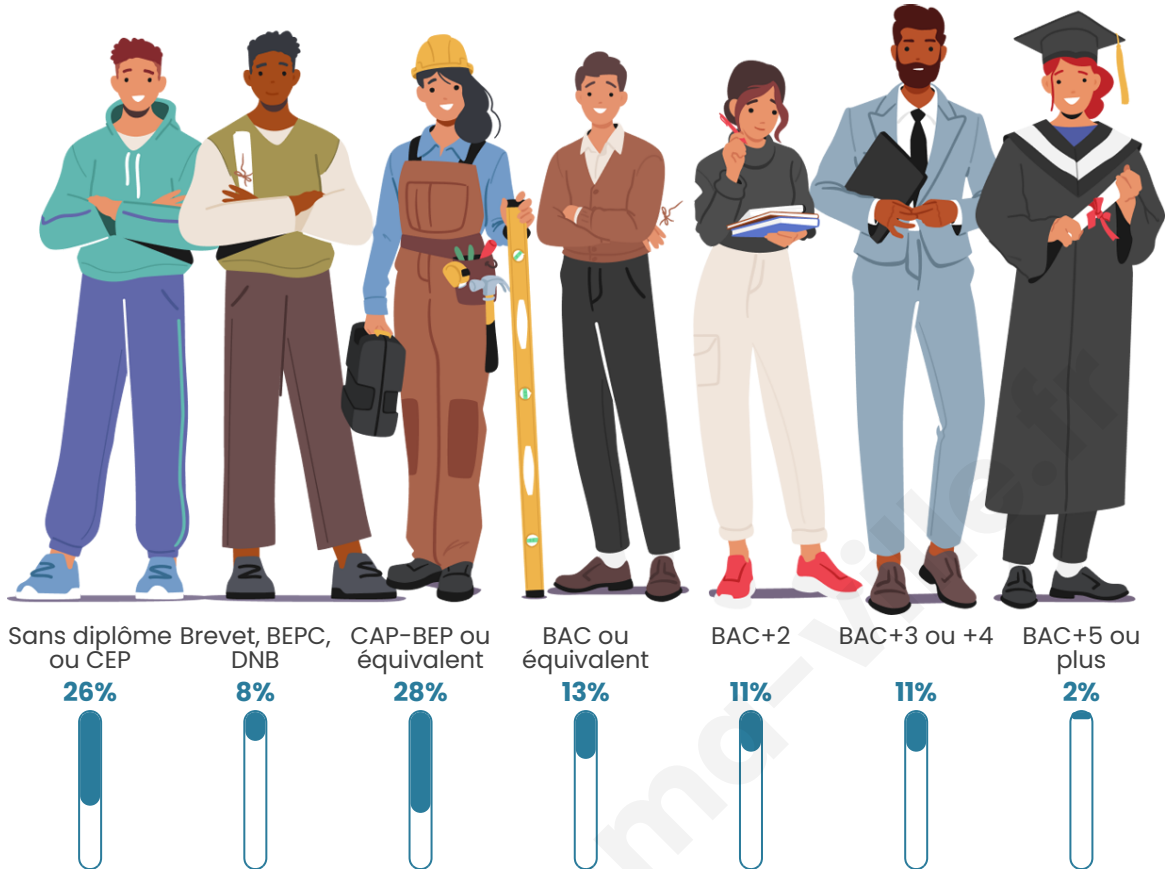
Tranche d'âge




Activité professionnelle



Niveau de diplôme






Composition des ménages





Profils électoraux

Premier tour

	Emmanuel MACRON	50.72 %
	Marine LE PEN	16.67 %
	Jean-Luc MÉLENCHON	7.97 %
	Valérie PÉCRESSÉ	7.25 %
	Yannick JADOT	5.80 %
	Jean LASSALLE	5.07 %
	Éric ZEMMOUR	2.90 %
	Fabien ROUSSEL	1.45 %
	Nathalie ARTHAUD	0.72 %
	Philippe POUTOU	0.72 %
	Nicolas DUPONT-AIGNAN	0.72 %
	Anne HIDALGO	0.00 %

Second tour

	Emmanuel MACRON	76,43 %
	Marine LE PEN	23,57 %

175 inscrits

Participation : 81.71%

Votes blancs : 1.4%

Votes nuls : 0.7%

175 inscrits

Participation : 81.71%

Votes blancs : 2.10%

Votes nuls : 1.40%

Sécurité



Agressions physiques / sexuelles

0



Cambriolages

0



Vols / dégradations

0



Stupéfiants

0

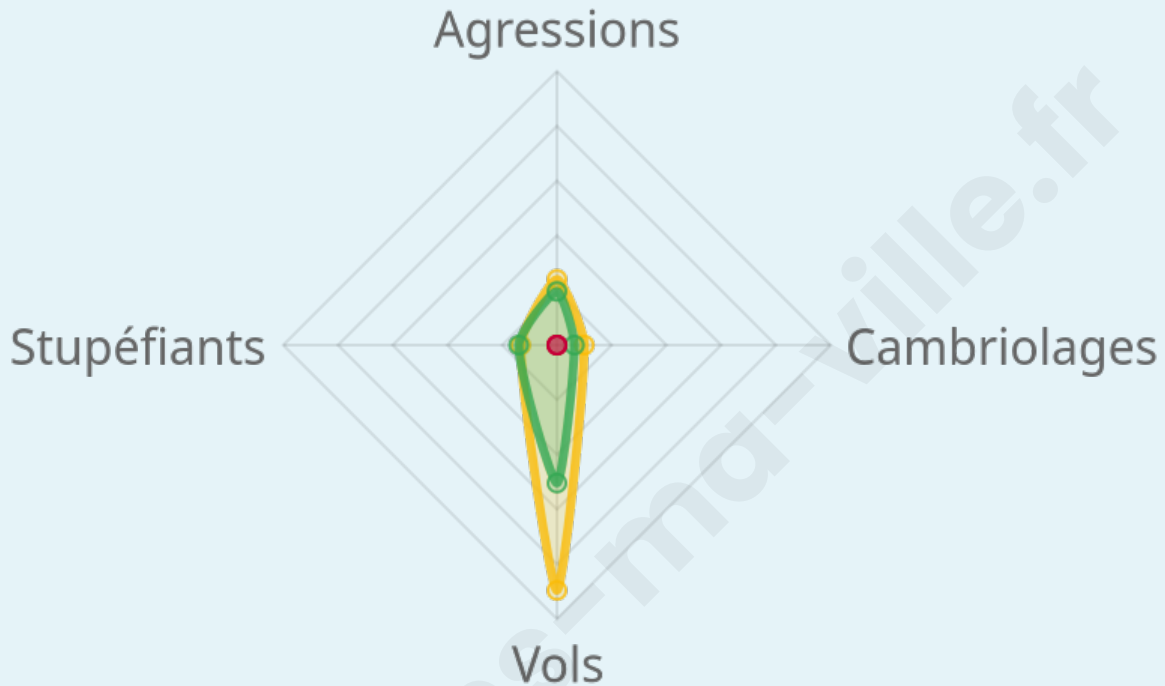
Evolution du nombre d'infractions



Pour comparer

(en proportion du nombre d'habitants)

■ Ville ■ Département ■ Région



Sources : Bases statistiques communale, départementale et régionale de la délinquance enregistrée par la police et la gendarmerie nationales selon les dernières parutions officielles de 2025 portant sur l'année 2024 ([data.gouv](https://data.gouv.fr)).

Agressions physiques / sexuelles : Violences sexuelles, coups et blessures volontaires intrafamiliaux, coups et blessures volontaires, autres coups, blessures volontaires et vols violents sans arme.

Cambriolages : Cambriolages de logements.

Vols : Vols avec armes, vols d'accessoires sur véhicules, vols dans les véhicules, vols de véhicules, vols sans violence contre des personnes, destructions, dégradations volontaires et escroqueries.

Stupéfiants : Trafic de stupéfiants dont (AFD) et usage de stupéfiants.

Services à la population



Commerce

Hypermarché	X <u>Villaines-la-Juhel</u> 7km
Supermarché	X <u>Bais</u> 5km
Superette	X <u>Villaines-la-Juhel</u> 7km
Boulangerie	X <u>Bais</u> 5km
Boucherie	X <u>Bais</u> 5km
Restaurant	X <u>Bais</u> 5km
Garage	X <u>Bais</u> 5km
Station-service	X <u>Bais</u> 5km
Banque	1
La poste	X <u>Courcité</u> 6km
Coiffeur	X <u>Bais</u> 5km
Tabac	X <u>Sillé-le-Guillaume</u> 18km
Bars / discothèque	X <u>Champgenéteux</u> 3km
Bibliothèque	X <u>Mayenne</u> 22km
Cinéma	X <u>Villaines-la-Juhel</u> 7km
Vétérinaire	X <u>Bais</u> 5km



Santé

Pharmacie	X <u>Bais</u> 5km
Hôpital	X <u>Sillé-le-Guillaume</u> 18km
Laboratoire d'analyses médicales	X <u>Villaines-la-Juhel</u> 7km
Etablissement pour handicapé	X <u>Bais</u> 5km
EHPA	X <u>Bais</u> 5km
Médecin	X <u>Bais</u> 5km
Dentiste	X <u>Villaines-la-Juhel</u> 7km
Chirurgien	X <u>Sillé-le-Guillaume</u> 18km
Dermatologue	X <u>Ambrières-les-Vallées</u> 27km
Anesthésiste	X <u>Alençon</u> 33km
Gastro-entérologue	X <u>Alençon</u> 35km
Gynécologue	X <u>Sillé-le-Guillaume</u> 18km
Cancérologue	X <u>Laval</u> 43km
Neurologue	X <u>Laval</u> 42km
Ophtalmologue	X <u>Mayenne</u> 22km
ORL	X <u>Alençon</u> 34km
Cardiologue	X <u>Bagnoles de l'Orne Normandie</u> 31km
Pédiatre	X <u>Alençon</u> 35km
Pneumologue	X <u>Alençon</u> 33km
Psychologue	X <u>Mayenne</u> 23km
Radiologue	X <u>Sillé-le-Guillaume</u> 18km
Rhumatologue	X <u>Alençon</u> 33km
Sage-femme	X <u>Villaines-la-Juhel</u> 7km



Éducation

Crèche	X <u>Izé</u> 6km
Ecole maternelle Public	X <u>Loupfougères</u> 6km
Ecole maternelle Privé	X <u>Bazougers</u> 35km
Ecole primaire Public	1
Ecole primaire Privé	X <u>Champgenéteux</u> 3km
Collège Public	X <u>Bais</u> 5km
Collège Privé	X <u>Villaines-la-Juhel</u> 7km
Lycée Public	X <u>Évron</u> 16km
Lycée Privé	X <u>Évron</u> 15km

Sources : Base Sirene des entreprises et de leurs établissements selon les dernières parutions officielles de 2025 portant sur l'année 2024 (data.gouv.fr). Liste, localisation et tarifs des professionnels de santé selon les dernières parutions officielles de 2025 portant sur l'année

2024 ([opendatasoft](#)) et FINISS Extraction du Fichier des établissements selon les dernières parutions officielles de 2025 portant sur l'année 2024 ([data.gouv](#)). Adresse et géolocalisation des établissements d'enseignement du premier et second degrés selon les dernières parutions officielles de 2025 portant sur l'année 2024 ([data.education.gouv](#))

bien-dans-ma-ville.fr

Villes autour de Trans

Ville	Habitants	Superficie	Pop densité	Pop active	Taux chômage	Revenu moyen	Prix immobilier
Saint-Thomas-de-Courceriers	166	13 km ²	13 h/km ²	38.6%	4.8%	20 100 €/an	805 €/m ²
Champgenéteux	492	25 km ²	20 h/km ²	47.6%	3.7%	20 770 €/an	792 €/m ²
Bais	1 222	26 km ²	47 h/km ²	37.3%	2.7%	20 500 €/an	1 081 €/m ²
Izé	464	28 km ²	17 h/km ²	40.9%	4.1%	21 310 €/an	950 €/m ²
Loupfougères	408	18 km ²	23 h/km ²	47.3%	3.2%	20 890 €/an	1 017 €/m ²
Courcité (1 avis)	797	30 km ²	27 h/km ²	45%	3.5%	21 190 €/an	991 €/m ²
Villaines-la-Juhel (2 avis)	2 671	28 km ²	95 h/km ²	37.8%	4.6%	20 980 €/an	910 €/m ²
Hambers	624	25 km ²	25 h/km ²	43.4%	3.2%	21 300 €/an	1 110 €/m ²
Hardanges (1 avis)	169	18 km ²	9 h/km ²	46.7%	3%	20 150 €/an	509 €/m ²
Saint-Aubin-du-Désert	227	12 km ²	19 h/km ²	40.1%	1.8%	19 650 €/an	658 €/m ²
Averton	552	40 km ²	14 h/km ²	46.2%	4.7%	21 110 €/an	841 €/m ²
La Chapelle-au-Riboul	505	13 km ²	39 h/km ²	44%	2.4%	19 660 €/an	1 121 €/m ²
Sainte-Gemmes-le-Robert	773	35 km ²	22 h/km ²	51%	2.6%	21 960 €/an	1 135 €/m ²
Saint-Martin-de-Connée	415	19 km ²	22 h/km ²	37.8%	5.3%	16 544 €/an	1 465 €/m ²
Saint-Germain-de-Coulamer	329	17 km ²	19 h/km ²	44.1%	3.3%	20 200 €/an	821 €/m ²

bien-dans-ma-ville.fr



Vous aimez votre ville ? Notez-la !

Et faites-nous part de vos remarques constructives



Avec

BIEN dans ma **VILLE** 