



Version web

# Ville de Trancrainville

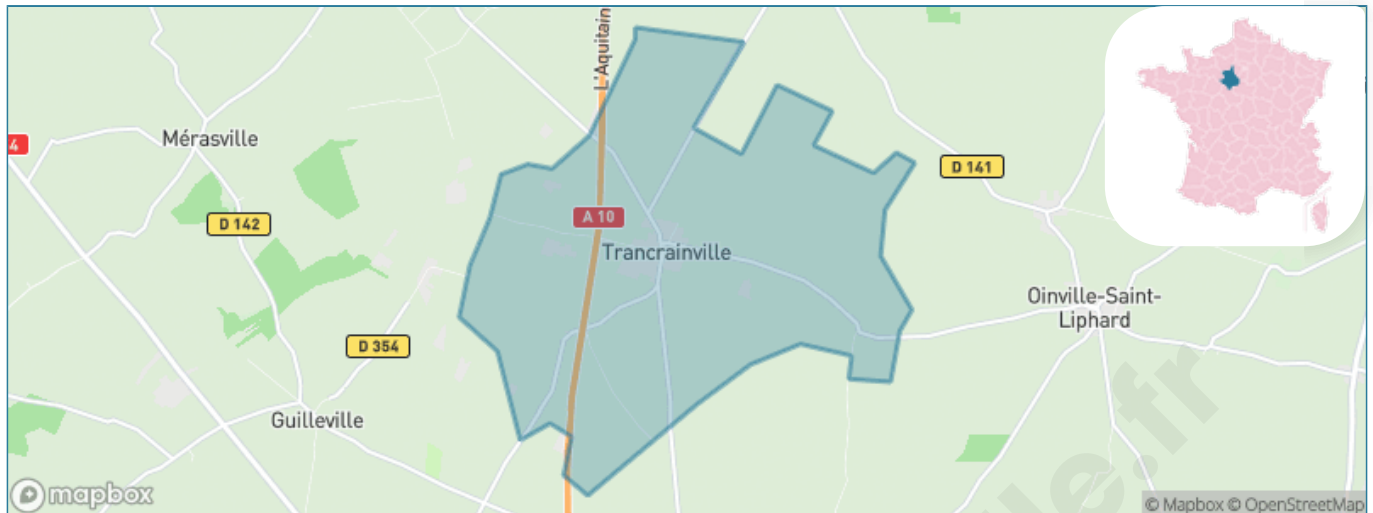
Présenté par

**BIEN** dans  
ma **VILLE** 

# Sommaire

Situation géographique .....	3
Statistiques sur la population .....	4
Evolution du nombre d'habitants .....	4
Tranche d'âge .....	5
0-14 ans .....	5
15-29 ans .....	5
30-44 ans .....	5
45-59 ans .....	5
60-74 ans .....	5
75-89 ans .....	5
90 ans et + .....	5
Activité professionnelle .....	5
Agriculteurs .....	5
Artisans, Commerçants .....	5
Cadres et sup. ....	5
Professions intermédiaires .....	5
Employé .....	5
Ouvrier .....	5
Retraité .....	5
Autres .....	5
Niveau de diplôme .....	6
Sans diplôme ou CEP .....	6
Brevet, BEPC, DNB .....	6
CAP-BEP ou équivalent .....	6
BAC ou équivalent .....	6
BAC+2 .....	6
BAC+3 ou +4 .....	6
BAC+5 ou plus .....	6
Composition des ménages .....	6
Couple sans enfant .....	6
Couple avec enfant(s) .....	6
Famille monoparentale .....	6
Colocation / Autre .....	6
Personnes seules .....	6
Profils électoraux .....	7
Premier tour .....	7
Sécurité .....	8
Evolution du nombre d'infractions .....	8
Pour comparer .....	9
Services à la population .....	10
Commerce .....	10
Éducation .....	10
Villes autour de Trancrainville .....	12

# Situation géographique



## i Informations clés

- **Région** : Centre-Val de Loire
- **Département** : Eure-et-Loir
- **Code postal** : 28310
- **Superficie** : 11 km<sup>2</sup>



# Statistiques sur la population



Nombre d'habitants

**169**



Age moyen

**41 ans**



Pop active

**49.7%**



Taux chômage

**4.7%**



Pop densité

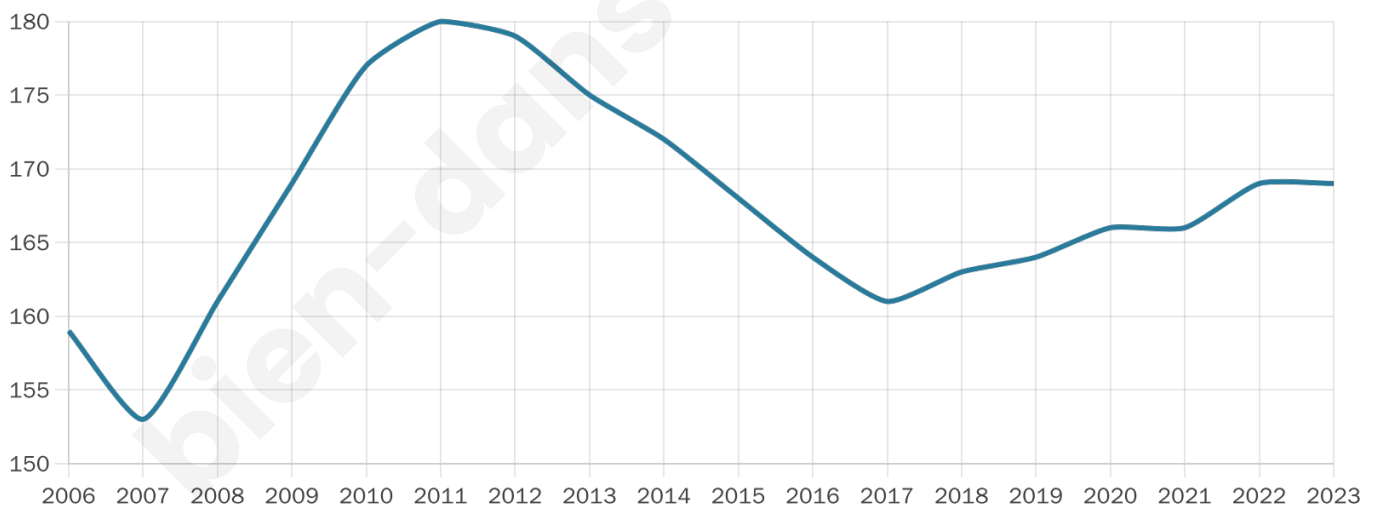
**15 h/km<sup>2</sup>**



Revenu moyen

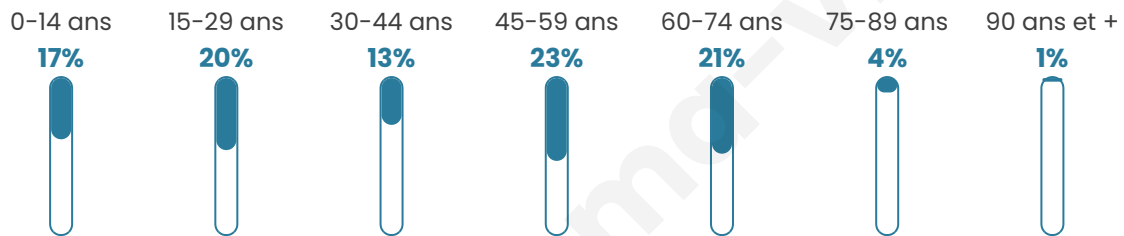
**26 660 €/an**

## Evolution du nombre d'habitants

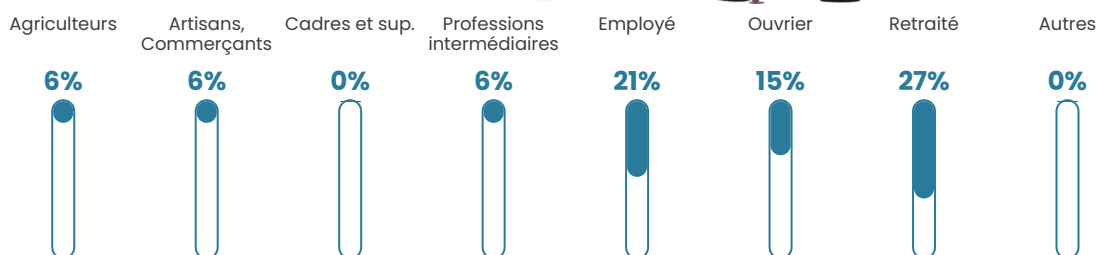


Sources : Institut national de la statistique et des études économiques (insee) selon Les dernières parutions officielles de 2024 portant sur les années 2020, 2021 et 2022.


## Tranche d'âge




## Activité professionnelle



## Niveau de diplôme














## Composition des ménages



# Profils électoraux

## Premier tour

	Marine LE PEN	28.30 %
	Emmanuel MACRON	22.64 %
	Valérie PÉCRESSE	13.21 %
	Éric ZEMMOUR	9.43 %
	Jean-Luc MÉLENCHON	9.43 %
	Fabien ROUSSEL	3.77 %
	Nicolas DUPONT-AIGNAN	3.77 %
	Jean LASSALLE	2.83 %
	Yannick JADOT	2.83 %
	Anne HIDALGO	1.89 %
	Nathalie ARTHAUD	0.94 %
	Philippe POUTOU	0.94 %



### 144 inscrits

Participation : 74.31%

Votes blancs : 0.93%

Votes nuls : 0.00%

## Second tour

	Emmanuel MACRON	53,13 %
	Marine LE PEN	46,88 %

### 144 inscrits

Participation : 70.83%

Votes blancs : 1.96%

Votes nuls : 3.92%

# Sécurité



Agressions physiques / sexuelles

0



Cambriolages

0



Vols / dégradations

0



Stupéfiants

0

## Evolution du nombre d'infractions



## Pour comparer

(en proportion du nombre d'habitants)

■ Ville ■ Département ■ Région



Sources : Bases statistiques communale, départementale et régionale de la délinquance enregistrée par la police et la gendarmerie nationales selon les dernières parutions officielles de 2025 portant sur l'année 2024 ([data.gouv](https://data.gouv.fr)).

Agressions physiques / sexuelles : Violences sexuelles, coups et blessures volontaires intrafamiliaux, coups et blessures volontaires, autres coups, blessures volontaires et vols violents sans arme.

Cambriolages : Cambriolages de logements.

Vols : Vols avec armes, vols d'accessoires sur véhicules, vols dans les véhicules, vols de véhicules, vols sans violence contre des personnes, destructions, dégradations volontaires et escroqueries.

Stupéfiants : Trafic de stupéfiants dont (AFD) et usage de stupéfiants.

# Services à la population



## Commerce

Hypermarché	X <a href="#">Angerville</a> 14km
Supermarché	X <a href="#">Janville-en-Beauce</a> 4km
Superette	X <a href="#">Fresnay-l'Évêque</a> 4km
Boulangerie	X <a href="#">Janville-en-Beauce</a> 4km
Boucherie	X <a href="#">Janville-en-Beauce</a> 4km
Restaurant	X <a href="#">Janville-en-Beauce</a> 4km
Garage	2
Station-service	X <a href="#">Janville-en-Beauce</a> 4km
Banque	X <a href="#">Janville-en-Beauce</a> 4km
La poste	X <a href="#">Tourey</a> 6km
Coiffeur	X <a href="#">Janville-en-Beauce</a> 3km
Tabac	X <a href="#">Fresnay-l'Évêque</a> 5km
Bars / discothèque	X <a href="#">Janville-en-Beauce</a> 4km
Bibliothèque	X <a href="#">Artenay</a> 17km
Cinéma	X <a href="#">Pithiviers</a> 29km
Vétérinaire	X <a href="#">Janville-en-Beauce</a> 3km



## Santé

Pharmacie	X <a href="#">Janville-en-Beauce</a> 4km
Hôpital	X <a href="#">Pithiviers</a> 29km
Laboratoire d'analyses médicales	X <a href="#">Neuville-aux-Bois</a> 23km
Etablissement pour handicapé	X <a href="#">Artenay</a> 17km
EHPA	X <a href="#">Janville-en-Beauce</a> 4km
Médecin	X <a href="#">Tourey</a> 7km
Dentiste	X <a href="#">Tourey</a> 7km
Chirurgien	X <a href="#">Étampes</a> 30km
Dermatologue	X <a href="#">Chartres</a> 35km
Anesthésiste	X <a href="#">Saran</a> 32km
Gastro-entérologue	X <a href="#">Saran</a> 33km
Gynécologue	X <a href="#">Étampes</a> 31km
Cancérologue	X <a href="#">Étampes</a> 29km
Neurologue	X <a href="#">Saran</a> 33km
Ophtalmologue	X <a href="#">Patay</a> 24km
ORL	X <a href="#">Bazoches-les-Gallerandes</a> 16km
Cardiologue	X <a href="#">Barmainville</a> 7km
Pédiatre	X <a href="#">Étampes</a> 30km
Pneumologue	X <a href="#">Bazoches-les-Gallerandes</a> 16km
Psychologue	X <a href="#">Étampes</a> 31km
Radiologue	X <a href="#">Tourey</a> 7km
Rhumatologue	X <a href="#">Le Coudray</a> 34km
Sage-femme	X <a href="#">Pussay</a> 16km



## Éducation

Crèche	X <a href="#">Janville-en-Beauce</a> 4km
Ecole maternelle Public	X <a href="#">Janville-en-Beauce</a> 4km
Ecole maternelle Privé	X <a href="#">Le Coudray</a> 34km
Ecole primaire Public	X <a href="#">Janville-en-Beauce</a> 4km
Ecole primaire Privé	X <a href="#">Janville-en-Beauce</a> 4km

Collège Public	X <u>Toury</u> 7km
Collège Privé	X <u>Janville-en-Beauce</u> 4km
Lycée Public	X <u>Pithiviers</u> 29km
Lycée Privé	X <u>Pithiviers</u> 29km

Sources : Base Sirene des entreprises et de leurs établissements selon les dernières parutions officielles de 2025 portant sur l'année 2024 ([data.gouv](#)). Liste, localisation et tarifs des professionnels de santé selon les dernières parutions officielles de 2025 portant sur l'année 2024 ([opendatasoft](#)) et FINISS Extraction du Fichier des établissements selon les dernières parutions officielles de 2025 portant sur l'année 2024 ([data.gouv](#)). Adresse et géolocalisation des établissements d'enseignement du premier et second degrés selon les dernières parutions officielles de 2025 portant sur l'année 2024 ([data.education.gouv](#))

bien-dans-ma-ville.fr

## Villes autour de Trancrainville

Ville	Habitants	Superficie	Pop densité	Pop active	Taux chômage	Revenu moyen	Prix immobilier
Oinville-Saint-Liphard	279	21 km <sup>2</sup>	13 h/km <sup>2</sup>	54.1%	5%	25 230 €/an	1 148 €/m <sup>2</sup>
Neuvy-en-Beauce	218	15 km <sup>2</sup>	15 h/km <sup>2</sup>	46.3%	3.7%	23 480 €/an	1 569 €/m <sup>2</sup>
Janville-en-Beauce (1 avis)	2 464	42 km <sup>2</sup>	59 h/km <sup>2</sup>	47.6%	4.3%	22 530 €/an	1 508 €/m <sup>2</sup>
Guilleville	156	13 km <sup>2</sup>	12 h/km <sup>2</sup>	59.6%	3.2%	24 310 €/an	2 024 €/m <sup>2</sup>
Fresnay-l'Évêque (1 avis)	739	29 km <sup>2</sup>	25 h/km <sup>2</sup>	50.2%	4.7%	21 540 €/an	1 641 €/m <sup>2</sup>
Poinville	176	8 km <sup>2</sup>	22 h/km <sup>2</sup>	45.5%	3.4%	22 900 €/an	1 025 €/m <sup>2</sup>
Rouvray-Saint-Denis	647	19 km <sup>2</sup>	34 h/km <sup>2</sup>	25.3%	2.2%	25 110 €/an	1 575 €/m <sup>2</sup>
Toury (3 avis)	2 640	18 km <sup>2</sup>	147 h/km <sup>2</sup>	45.7%	3.3%	22 110 €/an	1 472 €/m <sup>2</sup>
Mérouville	214	9 km <sup>2</sup>	24 h/km <sup>2</sup>	49.1%	3.7%	25 990 €/an	1 396 €/m <sup>2</sup>
Levesville-la-Chenard	229	13 km <sup>2</sup>	18 h/km <sup>2</sup>	41%	2.2%	21 510 €/an	1 727 €/m <sup>2</sup>
Barmainville	94	6 km <sup>2</sup>	16 h/km <sup>2</sup>	60.6%	5.3%	27 300 €/an	1 398 €/m <sup>2</sup>
Boisseaux	492	7 km <sup>2</sup>	70 h/km <sup>2</sup>	56.5%	4.5%	23 160 €/an	1 872 €/m <sup>2</sup>
Ymonville	475	20 km <sup>2</sup>	24 h/km <sup>2</sup>	49.1%	5.5%	23 910 €/an	1 509 €/m <sup>2</sup>
Intréville	118	8 km <sup>2</sup>	15 h/km <sup>2</sup>	56.8%	3.4%	25 640 €/an	1 493 €/m <sup>2</sup>
Santilly	303	17 km <sup>2</sup>	18 h/km <sup>2</sup>	51.2%	9.6%	23 790 €/an	1 190 €/m <sup>2</sup>

bien-dans-ma-ville.fr



# Vous aimez votre ville ? Notez-la !

Et faites-nous part de vos remarques constructives



Avec

**BIEN** dans  
ma **VILLE** 