



Version web

Ville de Tralaigues

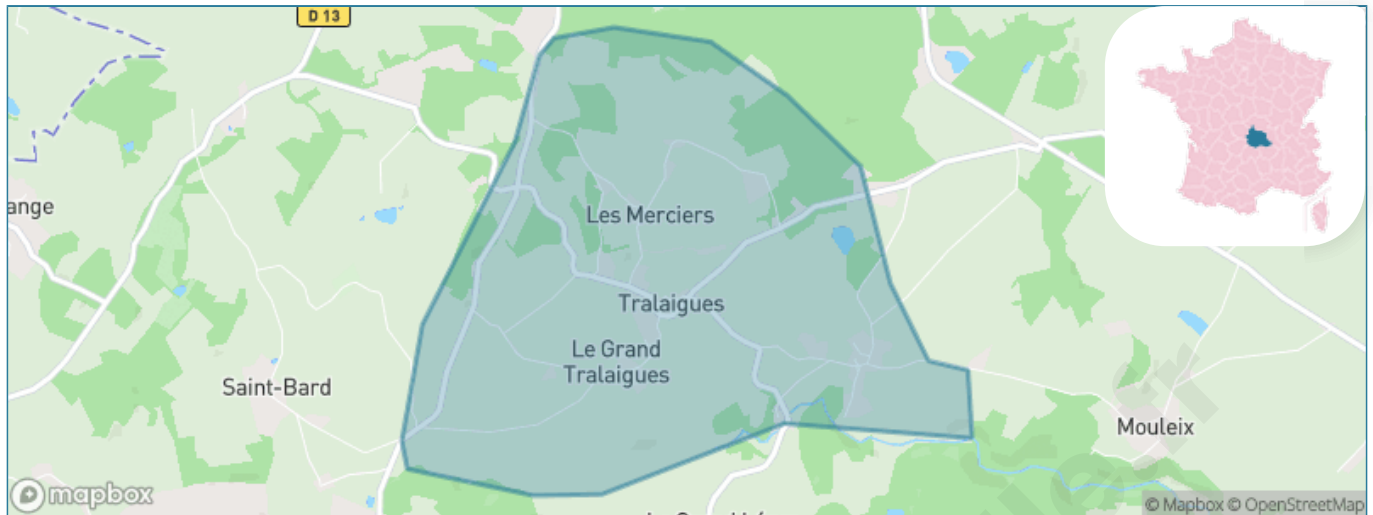
Présenté par

BIEN dans
ma **VILLE** 

Sommaire

Situation géographique	3
Statistiques sur la population	4
Evolution du nombre d'habitants	4
Tranche d'âge	5
0-14 ans	5
15-29 ans	5
30-44 ans	5
45-59 ans	5
60-74 ans	5
75-89 ans	5
90 ans et +	5
Activité professionnelle	5
Agriculteurs	5
Artisans, Commerçants	5
Cadres et sup.	5
Professions intermédiaires	5
Employé	5
Ouvrier	5
Retraité	5
Autres	5
Niveau de diplôme	6
Sans diplôme ou CEP	6
Brevet, BEPC, DNB	6
CAP-BEP ou équivalent	6
BAC ou équivalent	6
BAC+2	6
BAC+3 ou +4	6
BAC+5 ou plus	6
Composition des ménages	6
Couple sans enfant	6
Couple avec enfant(s)	6
Famille monoparentale	6
Colocation / Autre	6
Personnes seules	6
Profils électoraux	7
Premier tour	7
Sécurité	8
Evolution du nombre d'infractions	8
Pour comparer	9
Services à la population	10
Commerce	10
Éducation	10
Villes autour de Tralaigues	11

Situation géographique



i Informations clés

- **Région** : Auvergne-Rhône-Alpes
- **Département** : Puy-de-Dôme
- **Code postal** : 63380
- **Superficie** : 5 km²



PUY-DE-DÔME
LE DÉPARTEMENT

Statistiques sur la population



Nombre d'habitants

80



Age moyen

47 ans



Pop active

41.3%



Taux chômage

2.4%



Pop densité

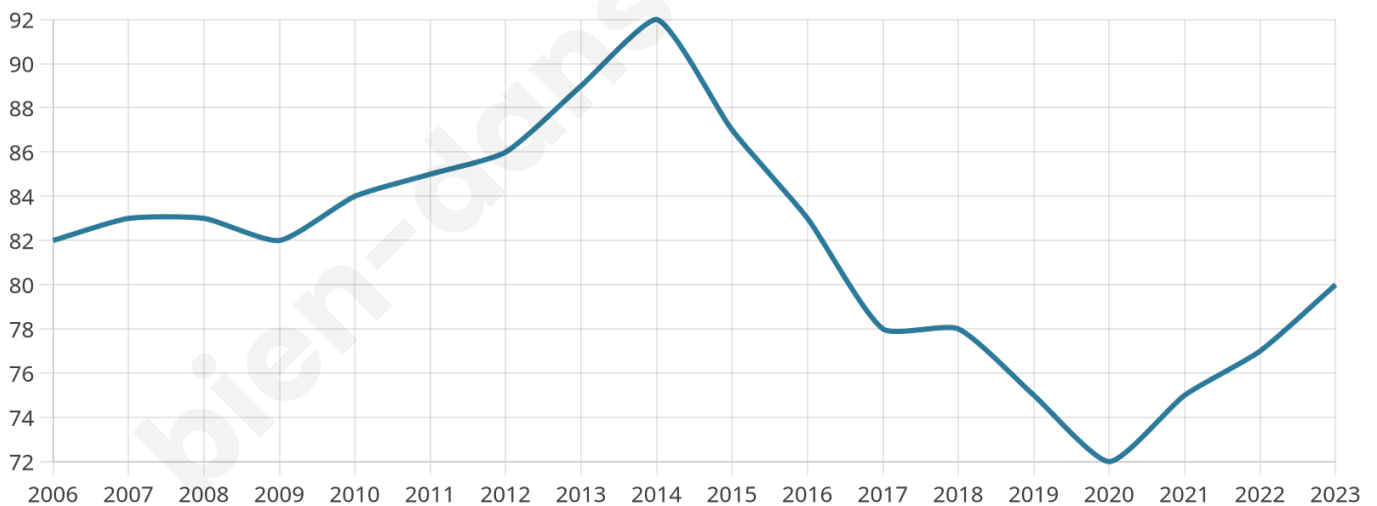
16 h/km²



Revenu moyen

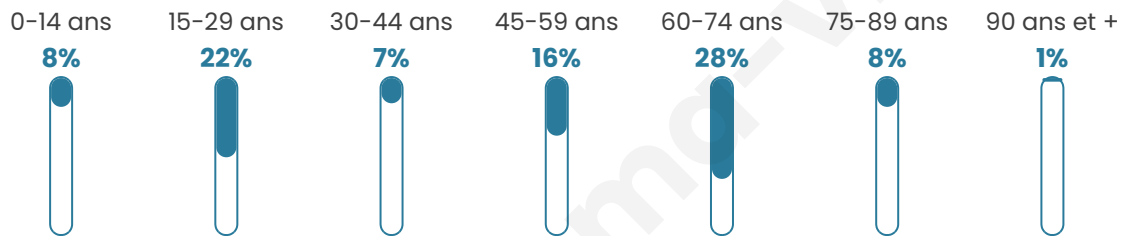
NC

Evolution du nombre d'habitants

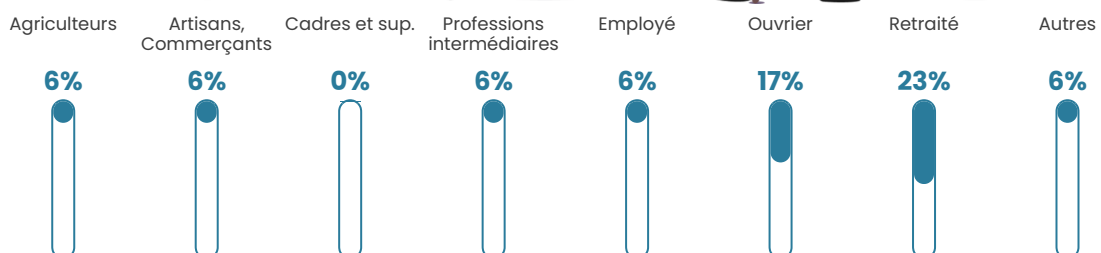


Sources : Institut national de la statistique et des études économiques (insee) selon Les dernières parutions officielles de 2024 portant sur les années 2020, 2021 et 2022.


Tranche d'âge




Activité professionnelle



Niveau de diplôme















Composition des ménages



Profils électoraux

Premier tour

	Marine LE PEN	25.45 %
	Emmanuel MACRON	20.00 %
	Jean-Luc MÉLENCHON	14.55 %
	Nicolas DUPONT-AIGNAN	12.73 %
	Jean LASSALLE	9.09 %
	Éric ZEMMOUR	7.27 %
	Fabien ROUSSEL	3.64 %
	Anne HIDALGO	3.64 %
	Yannick JADOT	1.82 %
	Valérie PÉCRESSE	1.82 %
	Nathalie ARTHAUD	0.00 %
	Philippe POUTOU	0.00 %



69 inscrits

Participation : 82.61%

Votes blancs : 1.75%

Votes nuls : 1.75%

Second tour

	Emmanuel MACRON	48,21 %
	Marine LE PEN	51,79 %

69 inscrits

Participation : 86.96%

Votes blancs : 6.67%

Votes nuls : 0%

Sécurité



Agressions physiques / sexuelles

0



Cambriolages

0



Vols / dégradations

0



Stupéfiants

0

Evolution du nombre d'infractions



Pour comparer

(en proportion du nombre d'habitants)

■ Ville ■ Département ■ Région



Sources : Bases statistiques communale, départementale et régionale de la délinquance enregistrée par la police et la gendarmerie nationales selon les dernières parutions officielles de 2025 portant sur l'année 2024 ([data.gouv](https://data.gouv.fr)).

Agressions physiques / sexuelles : Violences sexuelles, coups et blessures volontaires intrafamiliaux, coups et blessures volontaires, autres coups, blessures volontaires et vols violents sans arme.

Cambriolages : Cambriolages de logements.

Vols : Vols avec armes, vols d'accessoires sur véhicules, vols dans les véhicules, vols de véhicules, vols sans violence contre des personnes, destructions, dégradations volontaires et escroqueries.

Stupéfiants : Trafic de stupéfiants dont (AFD) et usage de stupéfiants.

Services à la population



Commerce

Hypermarché	X Enval 36km
Supermarché	X Pontaumur 7km
Superette	X Condat-en-Combraille 5km
Boulangerie	X Montel-de-Gelat 4km
Boucherie	X Pontaumur 7km
Restaurant	X Pontaumur 7km
Garage	X Condat-en-Combraille 5km
Station-service	X Saint-Avit 6km
Banque	X Pontaumur 7km
La poste	X Auzances 16km
Coiffeur	X Landogne 3km
Tabac	X Miremont 13km
Bars / discothèque	X Montel-de-Gelat 4km
Bibliothèque	X Auzances 16km
Cinéma	X Les Ancizes-Comps 18km
Vétérinaire	X Montel-de-Gelat 4km



Santé

Pharmacie	X Montel-de-Gelat 4km
Hôpital	X Évaux-les-Bains 32km
Laboratoire d'analyses médicales	X Aubusson 34km
Etablissement pour handicapé	X Saint-Priest-des-Champs 16km
EHPA	X Pontaumur 7km
Médecin	X Montel-de-Gelat 4km
Dentiste	X Pontaumur 7km
Chirurgien	X Clermont-Ferrand 40km
Dermatologue	X Volvic 34km
Anesthésiste	X Beaumont 40km
Gastro-entérologue	X Beaumont 40km
Gynécologue	X Combronde 39km
Cancérologue	X Clermont-Ferrand 41km
Neurologue	X Clermont-Ferrand 40km
Ophtalmologue	X Aubusson 33km
ORL	X Ceyrat 40km
Cardiologue	X Volvic 34km
Pédiatre	X Chamalières 39km
Pneumologue	X Chamalières 39km
Psychologue	X Durtol 37km
Radiologue	X Riom 39km
Rhumatologue	X Clermont-Ferrand 40km
Sage-femme	X Pontgibaud 21km



Éducation

Crèche	X Giat 15km
Ecole maternelle Public	X Mérinchal 9km
Ecole maternelle Privé	X Limoges 107km
Ecole primaire Public	X Villosanges 4km
Ecole primaire Privé	X Chapdes-Beaufort 20km
Collège Public	X Pontaumur 7km
Collège Privé	X Saint-Éloy-les-Mines 34km
Lycée Public	X Pontaumur 7km
Lycée Privé	X Chamalières 39km

Sources : Base Sirene des entreprises et de leurs établissements selon les dernières parutions officielles de 2025 portant sur l'année 2024 ([data.gouv](#)). Liste, localisation et tarifs des professionnels de santé selon les dernières parutions officielles de 2025 portant sur l'année 2024 ([opendatasoft](#)) et FINISS Extraction du Fichier des établissements selon les dernières parutions officielles de 2025 portant sur l'année 2024 ([data.gouv](#)). Adresse et géolocalisation des établissements d'enseignement du premier et second degrés selon les dernières parutions officielles de 2025 portant sur l'année 2024 ([data.education.gouv](#))

Villes autour de Tralaigues

Ville	Habitants	Superficie	Pop densité	Pop active	Taux chômage	Revenu moyen	Prix immobilier
Villosanges	359	32 km ²	11 h/km ²	41.2%	4.5%	18 890 €/an	1 102 €/m ²
Montel-de-Gelat (1 avis)	406	25 km ²	16 h/km ²	41.4%	2.7%	20 730 €/an	1 036 €/m ²
Condat-en-Combraille	413	45 km ²	9 h/km ²	46.7%	2.4%	18 590 €/an	505 €/m ²
Saint-Avit	208	19 km ²	11 h/km ²	38.9%	1.9%	19 360 €/an	887 €/m ²
Landogne	228	17 km ²	13 h/km ²	42.1%	3.9%	20 620 €/an	1 321 €/m ²
Pontaurmur	670	13 km ²	52 h/km ²	34.8%	3.7%	21 380 €/an	1 042 €/m ²
Saint-Étienne-des-Champs	125	23 km ²	5 h/km ²	44%	0.8%	17 340 €/an	948 €/m ²
Combrailles	212	20 km ²	11 h/km ²	48.6%	2.4%	19 650 €/an	751 €/m ²
Miremont	300	36 km ²	8 h/km ²	41.3%	4.3%	22 180 €/an	1 210 €/m ²
Mérinchal	654	45 km ²	15 h/km ²	43.7%	3.7%	20 110 €/an	663 €/m ²
Dontreix	400	47 km ²	9 h/km ²	45.8%	4%	20 510 €/an	709 €/m ²
Charensat	470	46 km ²	10 h/km ²	38.5%	4.3%	19 440 €/an	809 €/m ²
Chard	206	14 km ²	15 h/km ²	40.8%	2.9%	19 490 €/an	867 €/m ²
Saint-Hilaire-les-Monges	83	10 km ²	8 h/km ²	55.4%	2.4%	NC	850 €/m ²
La Celle	81	15 km ²	5 h/km ²	46.9%	3.7%	NC	1 287 €/m ²

bien-dans-ma-ville.fr



Vous aimez votre ville ? Notez-la !

Et faites-nous part de vos remarques constructives



Avec

BIEN dans ma **VILLE** 