



Version web

Ville de Touvérac

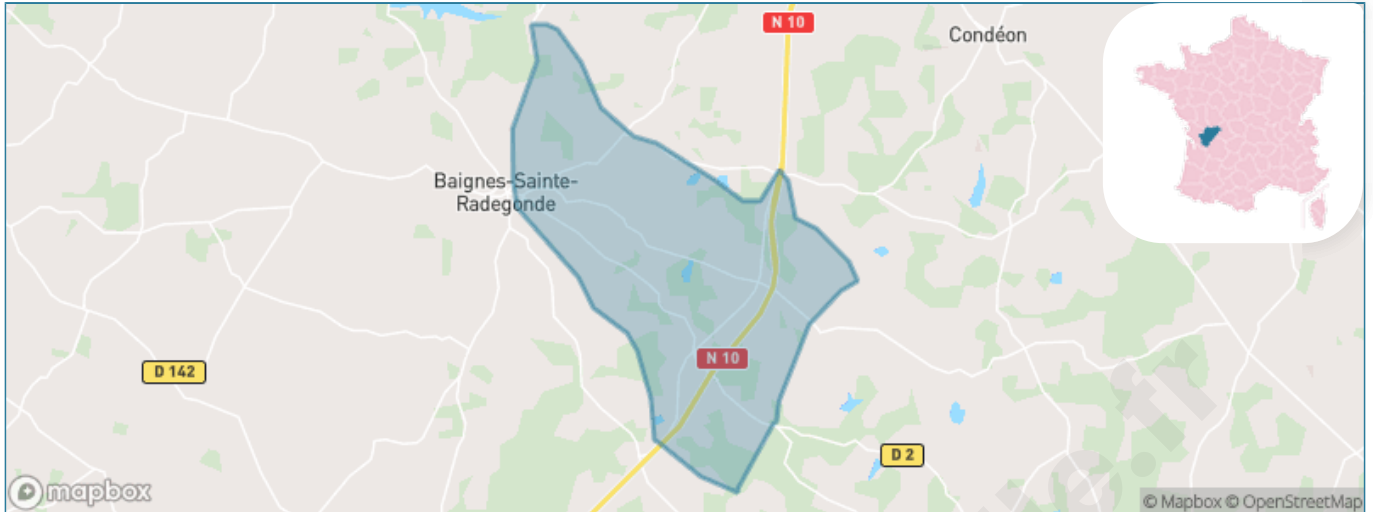
Présenté par

BIEN dans
ma **VILLE** 

Sommaire

| | |
|---|----|
| Situation géographique | 3 |
| Statistiques sur la population | 4 |
| Evolution du nombre d'habitants | 4 |
| Tranche d'âge | 5 |
| 0-14 ans | 5 |
| 15-29 ans | 5 |
| 30-44 ans | 5 |
| 45-59 ans | 5 |
| 60-74 ans | 5 |
| 75-89 ans | 5 |
| 90 ans et + | 5 |
| Activité professionnelle | 5 |
| Agriculteurs | 5 |
| Artisans, Commerçants | 5 |
| Cadres et sup. | 5 |
| Professions intermédiaires | 5 |
| Employé | 5 |
| Ouvrier | 5 |
| Retraité | 5 |
| Autres | 5 |
| Niveau de diplôme | 6 |
| Sans diplôme ou CEP | 6 |
| Brevet, BEPC, DNB | 6 |
| CAP-BEP ou équivalent | 6 |
| BAC ou équivalent | 6 |
| BAC+2 | 6 |
| BAC+3 ou +4 | 6 |
| BAC+5 ou plus | 6 |
| Composition des ménages | 6 |
| Couple sans enfant | 6 |
| Couple avec enfant(s) | 6 |
| Famille monoparentale | 6 |
| Colocation / Autre | 6 |
| Personnes seules | 6 |
| Profils électoraux | 7 |
| Premier tour | 7 |
| Sécurité | 8 |
| Evolution du nombre d'infractions | 8 |
| Pour comparer | 9 |
| Services à la population | 10 |
| Commerce | 10 |
| Éducation | 10 |
| Villes autour de Touvérac | 12 |

Situation géographique



i Informations clés

- **Région** : Nouvelle-Aquitaine
- **Département** : Charente
- **Code postal** : 16360
- **Superficie** : 18 km²



Statistiques sur la population



Nombre d'habitants

583



Age moyen

51 ans



Pop active

40.3%



Taux chômage

7.9%



Pop densité

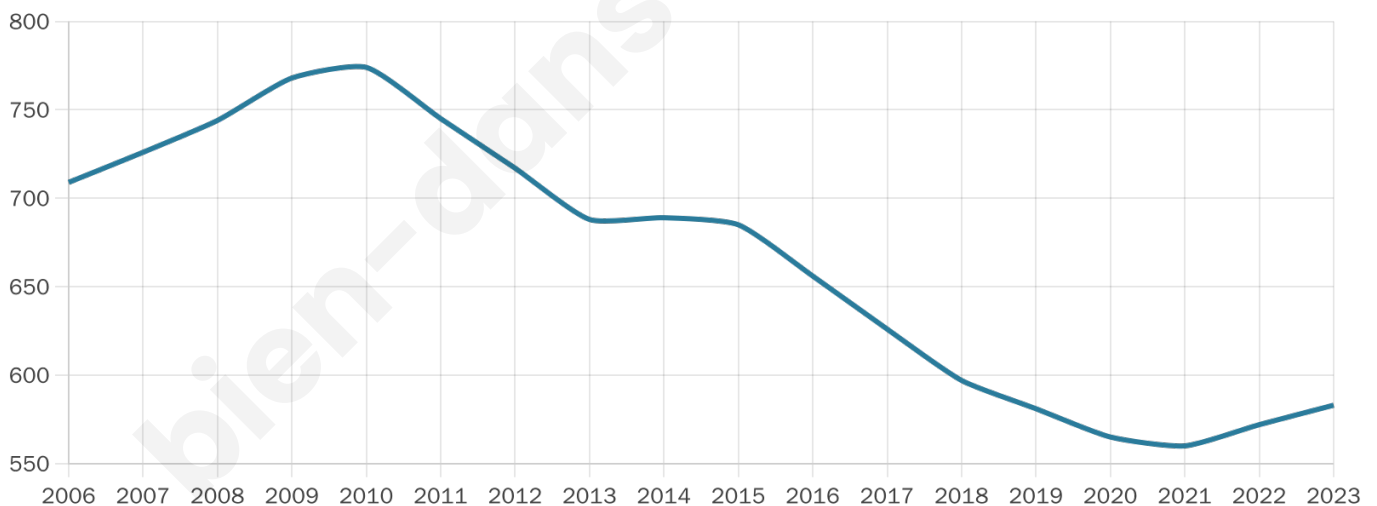
32 h/km²



Revenu moyen

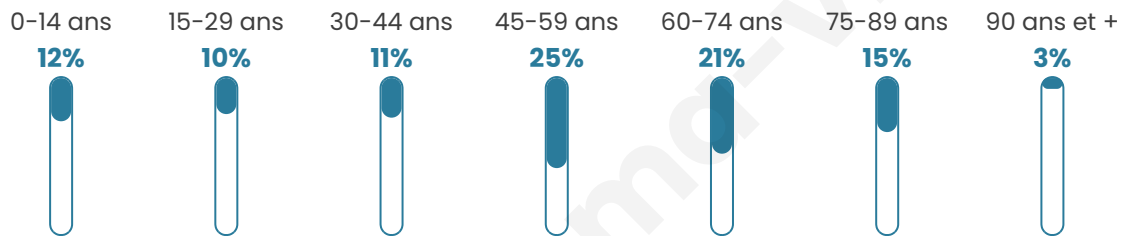
21 130 €/an

Evolution du nombre d'habitants

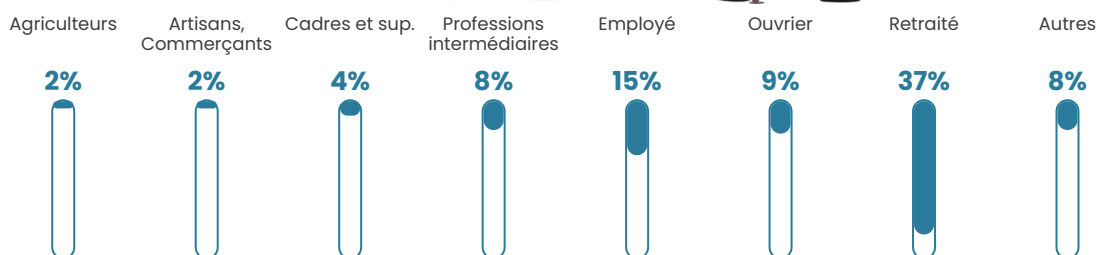


Sources : Institut national de la statistique et des études économiques (insee) selon Les dernières parutions officielles de 2024 portant sur les années 2020, 2021 et 2022.

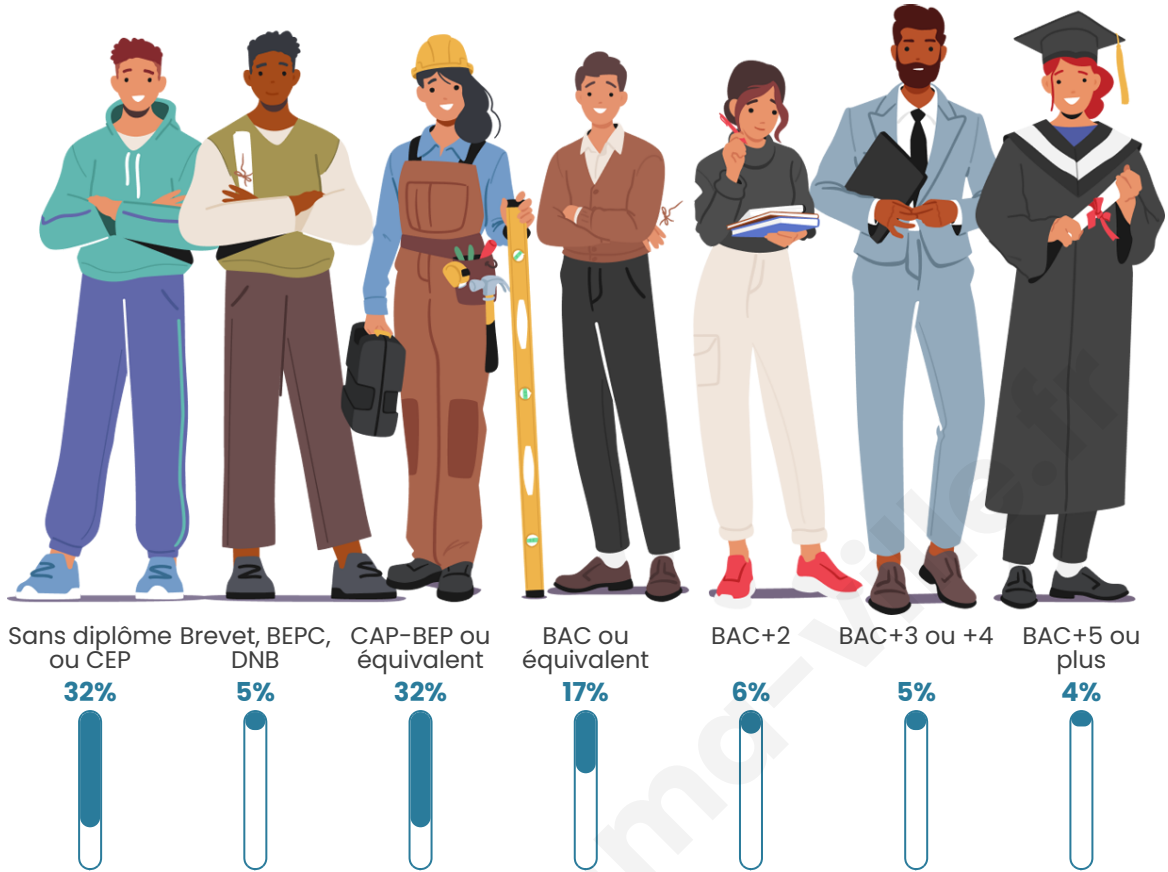
Tranche d'âge




Activité professionnelle



Niveau de diplôme















Composition des ménages



Profils électoraux

Premier tour

| | | |
|---|-----------------------|---------|
|  | Marine LE PEN | 36.73 % |
|  | Emmanuel MACRON | 21.87 % |
|  | Jean-Luc MÉLENCHON | 18.66 % |
|  | Jean LASSALLE | 4.37 % |
|  | Éric ZEMMOUR | 3.79 % |
|  | Valérie PÉCRESSE | 3.50 % |
|  | Nicolas DUPONT-AIGNAN | 3.50 % |
|  | Anne HIDALGO | 2.62 % |
|  | Yannick JADOT | 2.04 % |
|  | Nathalie ARTHAUD | 1.17 % |
|  | Fabien ROUSSEL | 0.87 % |
|  | Philippe POUTOU | 0.87 % |



440 inscrits

Participation : 79.55%

Votes blancs : 2.00%

Votes nuls : 0.00%

Second tour

| | | |
|---|-----------------|---------|
|  | Emmanuel MACRON | 41,14 % |
|  | Marine LE PEN | 58,86 % |

440 inscrits

Participation : 78.18%

Votes blancs : 4.94%

Votes nuls : 3.2%

Sécurité



Agressions physiques / sexuelles

0



Cambriolages

0



Vols / dégradations

0



Stupéfiants

0

Evolution du nombre d'infractions



Pour comparer

(en proportion du nombre d'habitants)



Sources : Bases statistiques communale, départementale et régionale de la délinquance enregistrée par la police et la gendarmerie nationales selon les dernières parutions officielles de 2025 portant sur l'année 2024 ([data.gouv](https://data.gouv.fr)).

Agressions physiques / sexuelles : Violences sexuelles, coups et blessures volontaires intrafamiliaux, coups et blessures volontaires, autres coups, blessures volontaires et vols violents sans arme.

Cambriolages : Cambriolages de logements.

Vols : Vols avec armes, vols d'accessoires sur véhicules, vols dans les véhicules, vols de véhicules, vols sans violence contre des personnes, destructions, dégradations volontaires et escroqueries.

Stupéfiants : Trafic de stupéfiants dont (AFD) et usage de stupéfiants.

Services à la population



Commerce

| | |
|--------------------|---|
| Hypermarché | X Chevanceaux 9km |
| Supermarché | X Barbezieux-Saint-Hilaire 11km |
| Superette | X Baignes-Sainte-Radegonde 3km |
| Boulangerie | X Baignes-Sainte-Radegonde 3km |
| Boucherie | X Chevanceaux 9km |
| Restaurant | 2 |
| Garage | 1 |
| Station-service | X Baignes-Sainte-Radegonde 3km |
| Banque | X Baignes-Sainte-Radegonde 3km |
| La poste | X Chevanceaux 9km |
| Coiffeur | 2 |
| Tabac | X Baignes-Sainte-Radegonde 3km |
| Bars / discothèque | X Baignes-Sainte-Radegonde 3km |
| Bibliothèque | X Barbezieux-Saint-Hilaire 10km |
| Cinéma | X Barbezieux-Saint-Hilaire 10km |
| Vétérinaire | X Baignes-Sainte-Radegonde 3km |



Santé

| | |
|----------------------------------|---|
| Pharmacie | X Baignes-Sainte-Radegonde 3km |
| Hôpital | X Barbezieux-Saint-Hilaire 12km |
| Laboratoire d'analyses médicales | X Barbezieux-Saint-Hilaire 10km |
| Etablissement pour handicapé | X Barbezieux-Saint-Hilaire 10km |
| EHPA | X Baignes-Sainte-Radegonde 3km |
| Médecin | X Baignes-Sainte-Radegonde 3km |
| Dentiste | X Baignes-Sainte-Radegonde 3km |
| Chirurgien | X Jonzac 19km |
| Dermatologue | X Barbezieux-Saint-Hilaire 11km |
| Anesthésiste | X Saint-Aulaye-Puymangou 33km |
| Gastro-entérologue | X Jonzac 19km |
| Gynécologue | X Châteaubernard 34km |
| Cancérologue | X Bordeaux 65km |
| Neurologue | X Saint-Michel 38km |
| Ophtalmologue | 2 |
| ORL | X Braud-et-Saint-Louis 37km |
| Cardiologue | X Barbezieux-Saint-Hilaire 12km |
| Pédiatre | X Châteaubernard 34km |
| Pneumologue | X Jonzac 19km |
| Psychologue | X Jonzac 20km |
| Radiologue | X Châteaubernard 34km |
| Rhumatologue | X Jonzac 20km |
| Sage-femme | X Chevanceaux 9km |



Éducation

| | |
|-------------------------|---|
| Crèche | X Montmérac 6km |
| Ecole maternelle Public | X Chevanceaux 9km |
| Ecole maternelle Privé | X Marsac 43km |
| Ecole primaire Public | 1 |
| Ecole primaire Privé | X Barbezieux-Saint-Hilaire 10km |
| Collège Public | X Baignes-Sainte-Radegonde 3km |
| Collège Privé | X Barbezieux-Saint-Hilaire 10km |
| Lycée Public | X Saintes 10km |
| Lycée Privé | X Verrières 19km |

Sources : Base Sirene des entreprises et de leurs établissements selon les dernières parutions officielles de 2025 portant sur l'année 2024 ([data.gouv](#)). Liste, localisation et tarifs des professionnels de santé selon les dernières parutions officielles de 2025 portant sur l'année

2024 ([opendatasoft](#)) et FINISS Extraction du Fichier des établissements selon les dernières parutions officielles de 2025 portant sur l'année 2024 ([data.gouv](#)). Adresse et géolocalisation des établissements d'enseignement du premier et second degrés selon les dernières parutions officielles de 2025 portant sur l'année 2024 ([data.education.gouv](#))

bien-dans-ma-ville.fr

Villes autour de Touvérac

| Ville | Habitants | Superficie | Pop densité | Pop active | Taux chômage | Revenu moyen | Prix immobilier |
|-----------------------------------|-----------|--------------------|----------------------|------------|--------------|--------------|------------------------|
| Le Tâtre | 431 | 6 km ² | 72 h/km ² | 45.9% | 3% | 20 040 €/an | 1 053 €/m ² |
| Baignes-Sainte-Radegonde (2 avis) | 1 254 | 31 km ² | 40 h/km ² | 41.1% | 4.7% | 20 980 €/an | 1 221 €/m ² |
| Reignac | 712 | 22 km ² | 32 h/km ² | 51.8% | 4.5% | 22 920 €/an | 1 053 €/m ² |
| Condéon | 606 | 31 km ² | 20 h/km ² | 49.2% | 4.1% | 20 470 €/an | 925 €/m ² |
| Bran | 137 | 4 km ² | 34 h/km ² | 40.9% | 4.4% | 18 950 €/an | 772 €/m ² |
| Chantillac | 370 | 18 km ² | 21 h/km ² | 45.1% | 3.8% | 21 680 €/an | 1 391 €/m ² |
| Bors (Canton de Charente-Sud) | 119 | 12 km ² | 10 h/km ² | 42% | 6.7% | 21 520 €/an | 1 340 €/m ² |
| Montmérac | 730 | 23 km ² | 32 h/km ² | 44.9% | 4.5% | 23 270 €/an | 1 130 €/m ² |
| Oriolles | 242 | 18 km ² | 13 h/km ² | 42.1% | 7.9% | 18 840 €/an | 1 058 €/m ² |
| Saint-Maigrin (3 avis) | 534 | 21 km ² | 25 h/km ² | 44.4% | 3% | 22 350 €/an | 650 €/m ² |
| Vanzac | 198 | 6 km ² | 33 h/km ² | 37.9% | 6.6% | 19 790 €/an | 1 398 €/m ² |
| Boisbreteau | 136 | 15 km ² | 9 h/km ² | 33.8% | 2.9% | 19 500 €/an | 1 278 €/m ² |
| Salles-de-Barbezieux | 407 | 9 km ² | 45 h/km ² | 44.7% | 4.7% | 22 720 €/an | 1 359 €/m ² |
| Mortiers | 173 | 6 km ² | 29 h/km ² | 37.6% | 4% | 16 300 €/an | 2 414 €/m ² |
| Chillac | 227 | 14 km ² | 16 h/km ² | 39.6% | 2.6% | 21 610 €/an | 686 €/m ² |

bien-dans-ma-ville.fr



Vous aimez votre ville ? Notez-la !

Et faites-nous part de vos remarques constructives



Avec

BIEN dans ma **VILLE** 