



Version web

# Ville de Tourville-en-Auge

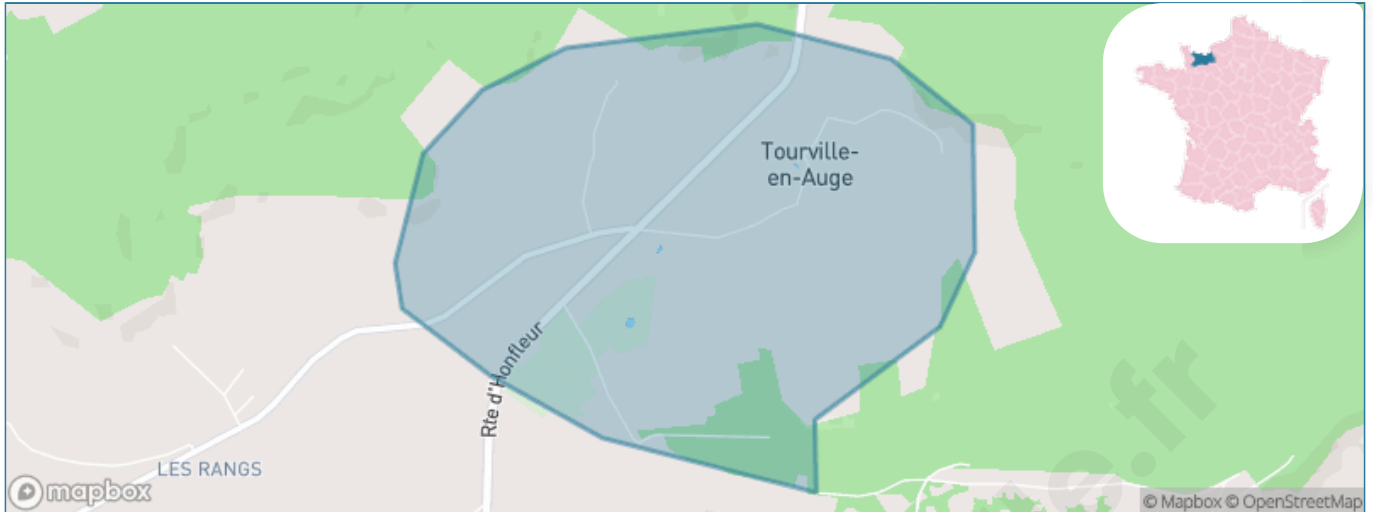
Présenté par

**BIEN** dans  
ma **VILLE** 

# Sommaire

Situation géographique .....	3
Statistiques sur la population .....	4
Evolution du nombre d'habitants .....	4
Tranche d'âge .....	5
0-14 ans .....	5
15-29 ans .....	5
30-44 ans .....	5
45-59 ans .....	5
60-74 ans .....	5
75-89 ans .....	5
90 ans et + .....	5
Activité professionnelle .....	5
Agriculteurs .....	5
Artisans, Commerçants .....	5
Cadres et sup. ....	5
Professions intermédiaires .....	5
Employé .....	5
Ouvrier .....	5
Retraité .....	5
Autres .....	5
Niveau de diplôme .....	6
Sans diplôme ou CEP .....	6
Brevet, BEPC, DNB .....	6
CAP-BEP ou équivalent .....	6
BAC ou équivalent .....	6
BAC+2 .....	6
BAC+3 ou +4 .....	6
BAC+5 ou plus .....	6
Composition des ménages .....	6
Couple sans enfant .....	6
Couple avec enfant(s) .....	6
Famille monoparentale .....	6
Colocation / Autre .....	6
Personnes seules .....	6
Profils électoraux .....	7
Premier tour .....	7
Sécurité .....	8
Evolution du nombre d'infractions .....	8
Pour comparer .....	9
Services à la population .....	10
Commerce .....	10
Éducation .....	10
Villes autour de Tourville-en-Auge .....	11

# Situation géographique



## i Informations clés

- **Région** : Normandie
- **Département** : Calvados
- **Code postal** : 14130
- **Superficie** : 3 km<sup>2</sup>



RÉGION  
NORMANDIE



# Statistiques sur la population



Nombre d'habitants

**257**



Age moyen

**43 ans**



Pop active

**49.8%**



Taux chômage

**4.1%**



Pop densité

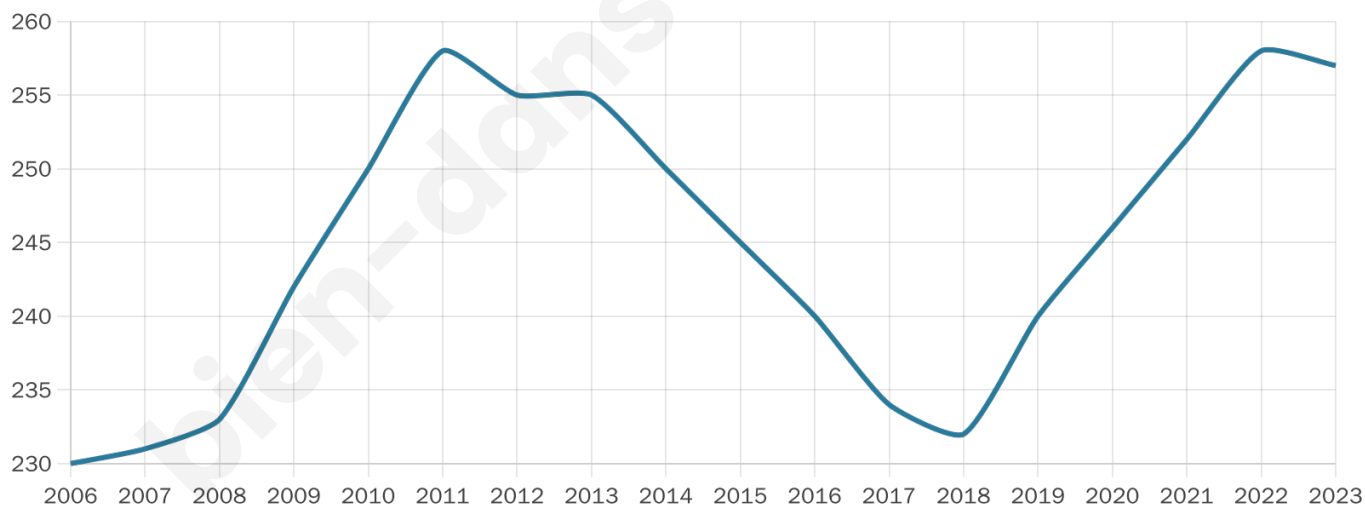
**86 h/km<sup>2</sup>**



Revenu moyen

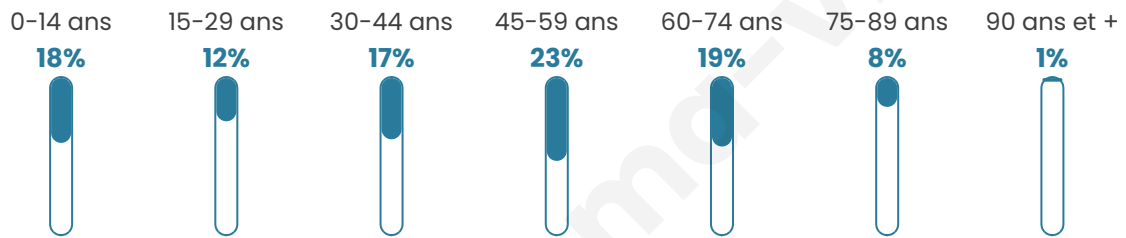
**30 920 €/an**

## Evolution du nombre d'habitants

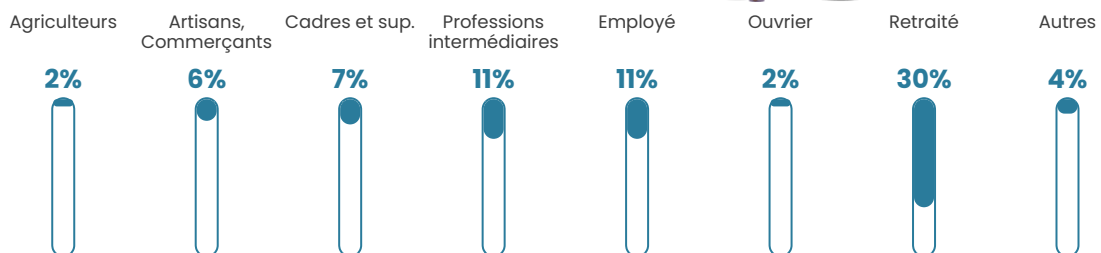


Sources : Institut national de la statistique et des études économiques (insee) selon Les dernières parutions officielles de 2024 portant sur les années 2020, 2021 et 2022.


## Tranche d'âge




## Activité professionnelle



## Niveau de diplôme












## Composition des ménages



# Profils électoraux



## Premier tour

	Emmanuel MACRON	47.15 %
	Marine LE PEN	17.62 %
	Jean-Luc MÉLENCHON	7.77 %
	Éric ZEMMOUR	7.25 %
	Valérie PÉCRESSÉ	7.25 %
	Yannick JADOT	5.18 %
	Jean LASSALLE	3.63 %
	Anne HIDALGO	2.07 %
	Fabien ROUSSEL	1.04 %
	Nathalie ARTHAUD	0.52 %
	Nicolas DUPONT- AIGNAN	0.52 %
	Philippe POUTOU	0.00 %

### 238 inscrits

Participation : 81.51%  
Votes blancs : 0.52%  
Votes nuls : 0.00%

## Second tour

	Emmanuel MACRON	69,23 %
	Marine LE PEN	30,77 %

### 238 inscrits

Participation : 81.51%  
Votes blancs : 5.15%  
Votes nuls : 1.03%

# Sécurité



Agressions physiques / sexuelles

0



Cambriolages

0



Vols / dégradations

0



Stupéfiants

0

## Evolution du nombre d'infractions



## Pour comparer

(en proportion du nombre d'habitants)



Sources : Bases statistiques communale, départementale et régionale de la délinquance enregistrée par la police et la gendarmerie nationales selon les dernières parutions officielles de 2025 portant sur l'année 2024 ([data.gouv](https://data.gouv.fr)).

Agressions physiques / sexuelles : Violences sexuelles, coups et blessures volontaires intrafamiliaux, coups et blessures volontaires, autres coups, blessures volontaires et vols violents sans arme.

Cambriolages : Cambriolages de logements.

Vols : Vols avec armes, vols d'accessoires sur véhicules, vols dans les véhicules, vols de véhicules, vols sans violence contre des personnes, destructions, dégradations volontaires et escroqueries.

Stupéfiants : Trafic de stupéfiants dont (AFD) et usage de stupéfiants.

# Services à la population



## Commerce

Hypermarché	X <a href="#">Touques</a> 7km
Supermarché	X <a href="#">Pont-l'Évêque</a> 3km
Superette	X <a href="#">Pont-l'Évêque</a> 3km
Boulangerie	X <a href="#">Pont-l'Évêque</a> 3km
Boucherie	X <a href="#">Pont-l'Évêque</a> 3km
Restaurant	1
Garage	X <a href="#">Surville</a> 2km
Station-service	X <a href="#">Pont-l'Évêque</a> 2km
Banque	X <a href="#">Pont-l'Évêque</a> 3km
La poste	X <a href="#">Reux</a> 7km
Coiffeur	X <a href="#">Pont-l'Évêque</a> 2km
Tabac	X <a href="#">Pont-l'Évêque</a> 3km
Bars / discothèque	X <a href="#">Pont-l'Évêque</a> 3km
Bibliothèque	X <a href="#">Glanville</a> 9km
Cinéma	X <a href="#">Pont-l'Évêque</a> 4km
Vétérinaire	X <a href="#">Pont-l'Évêque</a> 3km



## Santé

Pharmacie	X <a href="#">Pont-l'Évêque</a> 3km
Hôpital	X <a href="#">Pont-l'Évêque</a> 4km
Laboratoire d'analyses médicales	X <a href="#">Pont-l'Évêque</a> 2km
Etablissement pour handicapé	X <a href="#">Pont-l'Évêque</a> 3km
EHPA	X <a href="#">Pont-l'Évêque</a> 4km
Médecin	X <a href="#">Pont-l'Évêque</a> 3km
Dentiste	X <a href="#">Pont-l'Évêque</a> 3km
Chirurgien	X <a href="#">Cricqueboeuf</a> 9km
Dermatologue	X <a href="#">Lisieux</a> 19km
Anesthésiste	X <a href="#">Le Havre</a> 16km
Gastro-entérologue	X <a href="#">Cricqueboeuf</a> 9km
Gynécologue	X <a href="#">Corneilles</a> 15km
Cancérologue	X <a href="#">Le Havre</a> 20km
Neurologue	X <a href="#">Cricqueboeuf</a> 9km
Ophthalmologue	X <a href="#">Touques</a> 9km
ORL	X <a href="#">Deauville</a> 10km
Cardiologue	X <a href="#">Deauville</a> 9km
Pédiatre	X <a href="#">Pont-l'Évêque</a> 4km
Pneumologue	X <a href="#">Cricqueboeuf</a> 9km
Psychologue	X <a href="#">Deauville</a> 10km
Radiologue	X <a href="#">Cricqueboeuf</a> 9km
Rhumatologue	X <a href="#">Cricqueboeuf</a> 9km
Sage-femme	X <a href="#">Pont-l'Évêque</a> 4km



## Éducation

Crèche	X <a href="#">Pont-l'Évêque</a> 4km
Ecole maternelle Public	X <a href="#">Beuzeville</a> 11km
Ecole maternelle Privé	X <a href="#">Morainville-Jouveaux</a> 21km
Ecole primaire Public	X <a href="#">Pont-l'Évêque</a> 4km
Ecole primaire Privé	X <a href="#">Pont-l'Évêque</a> 3km
Collège Public	X <a href="#">Pont-l'Évêque</a> 4km
Collège Privé	X <a href="#">Trouville-sur-Mer</a> 9km
Lycée Public	X <a href="#">Honfleur</a> 9km
Lycée Privé	X <a href="#">Trouville-sur-Mer</a> 9km

Sources : Base Sirene des entreprises et de leurs établissements selon les dernières parutions officielles de 2025 portant sur l'année 2024 ([data.gouv](#)). Liste, localisation et tarifs des professionnels de santé selon les dernières parutions officielles de 2025 portant sur l'année 2024 ([opendatasoft](#)) et FINISS Extraction du Fichier des établissements selon les dernières parutions officielles de 2025 portant sur l'année 2024 ([data.gouv](#)). Adresse et géolocalisation des établissements d'enseignement du premier et second degrés selon les dernières parutions officielles de 2025 portant sur l'année 2024 ([data.education.gouv](#))

## Villes autour de Tourville-en-Auge

Ville	Habitants	Superficie	Pop densité	Pop active	Taux chômage	Revenu moyen	Prix immobilier
Surville	473	4 km <sup>2</sup>	118 h/km <sup>2</sup>	49.9%	3.2%	26 960 €/an	2 236 €/m <sup>2</sup>
Pont-l'Évêque (7 avis)	5 145	13 km <sup>2</sup>	396 h/km <sup>2</sup>	44.2%	4.2%	21 620 €/an	2 517 €/m <sup>2</sup>
Saint-Martin-aux-Chartrains	429	5 km <sup>2</sup>	86 h/km <sup>2</sup>	43.8%	3.3%	26 610 €/an	2 260 €/m <sup>2</sup>
Vieux-Bourg	104	1 km <sup>2</sup>	104 h/km <sup>2</sup>	35.6%	1.9%	NC	2 029 €/m <sup>2</sup>
Saint-Gatien-des-Bois	1 295	49 km <sup>2</sup>	26 h/km <sup>2</sup>	43.8%	4.2%	23 560 €/an	2 608 €/m <sup>2</sup>
Englesqueville-en-Auge	113	3 km <sup>2</sup>	38 h/km <sup>2</sup>	40.7%	1.8%	30 430 €/an	2 267 €/m <sup>2</sup>
Fourneville	488	6 km <sup>2</sup>	81 h/km <sup>2</sup>	48.2%	2.9%	25 890 €/an	1 970 €/m <sup>2</sup>
Saint-Julien-sur-Calonne	178	8 km <sup>2</sup>	22 h/km <sup>2</sup>	37.1%	3.4%	22 300 €/an	2 400 €/m <sup>2</sup>
Canapville	224	2 km <sup>2</sup>	112 h/km <sup>2</sup>	50.9%	2.7%	26 910 €/an	2 693 €/m <sup>2</sup>
Saint-Benoît-d'Hébertot	446	7 km <sup>2</sup>	64 h/km <sup>2</sup>	49.1%	3.6%	22 500 €/an	2 466 €/m <sup>2</sup>
Le Theil-en-Auge	199	2 km <sup>2</sup>	100 h/km <sup>2</sup>	53.3%	4.5%	24 610 €/an	1 959 €/m <sup>2</sup>
Reux (1 avis)	415	7 km <sup>2</sup>	59 h/km <sup>2</sup>	53.5%	5.1%	25 630 €/an	2 212 €/m <sup>2</sup>
Manneville-la-Pipard	257	6 km <sup>2</sup>	43 h/km <sup>2</sup>	45.5%	3.5%	26 800 €/an	1 514 €/m <sup>2</sup>
Saint-André-d'Hébertot	451	9 km <sup>2</sup>	50 h/km <sup>2</sup>	47.9%	2.9%	23 330 €/an	2 208 €/m <sup>2</sup>
Cabourg (13 avis)	3 725	5 km <sup>2</sup>	745 h/km <sup>2</sup>	31.1%	4.4%	22 860 €/an	3 064 €/m <sup>2</sup>

bien-dans-ma-ville.fr



# **Vous aimez votre ville ? Notez-la !**

Et faites-nous part de vos remarques constructives



Avec

**BIEN** dans ma **VILLE** 