



Version web

# Ville de Tours-sur-Meymont

Présenté par

**BIEN** dans ma **VILLE** 

# Sommaire

Situation géographique .....	3
Statistiques sur la population .....	4
Evolution du nombre d'habitants .....	4
Tranche d'âge .....	5
0-14 ans .....	5
15-29 ans .....	5
30-44 ans .....	5
45-59 ans .....	5
60-74 ans .....	5
75-89 ans .....	5
90 ans et + .....	5
Activité professionnelle .....	5
Agriculteurs .....	5
Artisans, Commerçants .....	5
Cadres et sup. ....	5
Professions intermédiaires .....	5
Employé .....	5
Ouvrier .....	5
Retraité .....	5
Autres .....	5
Niveau de diplôme .....	6
Sans diplôme ou CEP .....	6
Brevet, BEPC, DNB .....	6
CAP-BEP ou équivalent .....	6
BAC ou équivalent .....	6
BAC+2 .....	6
BAC+3 ou +4 .....	6
BAC+5 ou plus .....	6
Composition des ménages .....	6
Couple sans enfant .....	6
Couple avec enfant(s) .....	6
Famille monoparentale .....	6
Colocation / Autre .....	6
Personnes seules .....	6
Profils électoraux .....	7
Premier tour .....	7
Sécurité .....	8
Evolution du nombre d'infractions .....	8
Pour comparer .....	9
Services à la population .....	10
Commerce .....	10
Éducation .....	10
Villes autour de Tours-sur-Meymont .....	11

# Situation géographique



## i Informations clés

- **Région** : Auvergne-Rhône-Alpes
- **Département** : Puy-de-Dôme
- **Code postal** : 63590
- **Superficie** : 18 km<sup>2</sup>



**PUY-DE-DÔME**  
LE DÉPARTEMENT

# Statistiques sur la population



Nombre d'habitants

**542**



Age moyen

**49 ans**



Pop active

**43.5%**



Taux chômage

**9%**



Pop densité

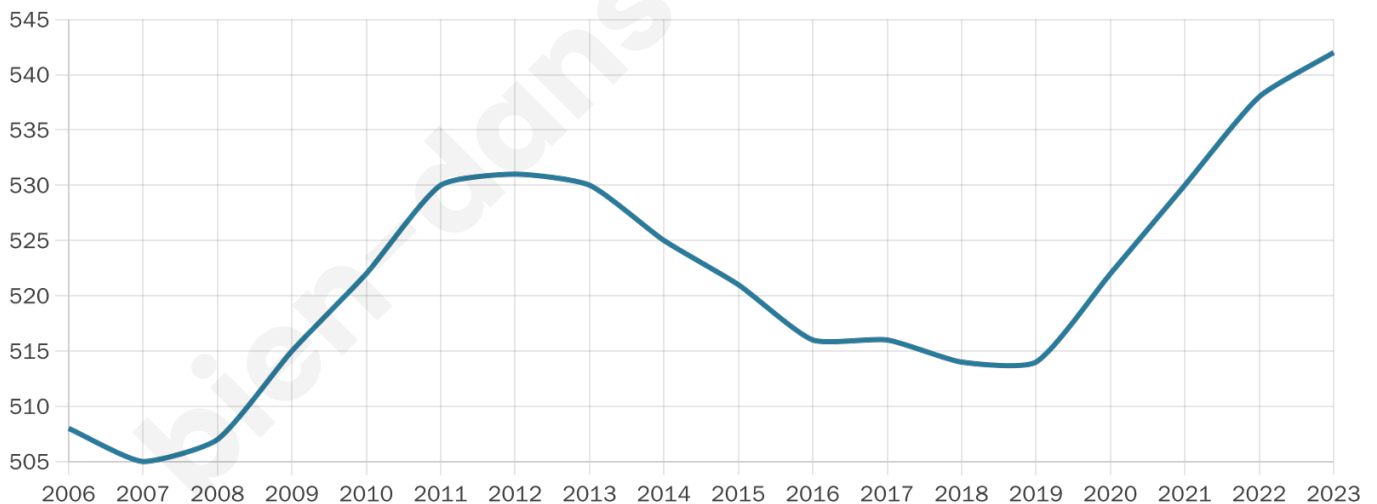
**30 h/km<sup>2</sup>**



Revenu moyen

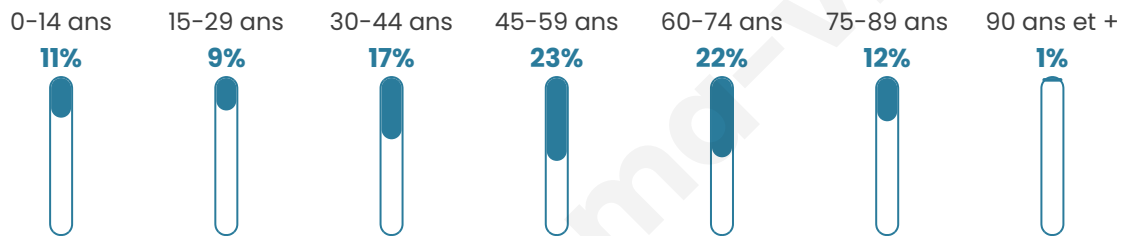
**19 220 €/an**

## Evolution du nombre d'habitants

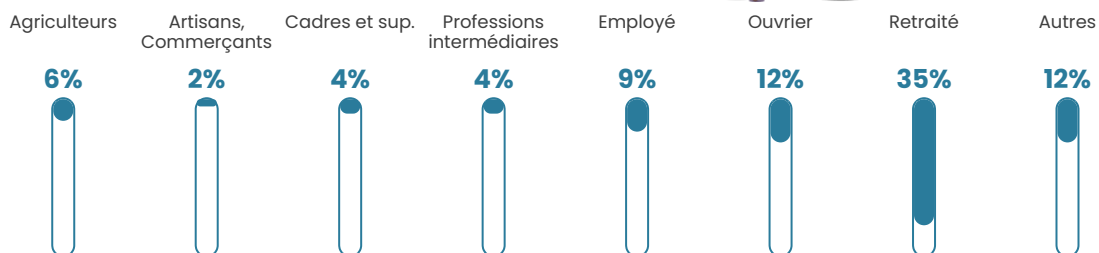


Sources : Institut national de la statistique et des études économiques (insee) selon Les dernières parutions officielles de 2024 portant sur les années 2020, 2021 et 2022.


## Tranche d'âge




## Activité professionnelle



## Niveau de diplôme















## Composition des ménages



# Profils électoraux

## Premier tour

	Marine LE PEN	25.53 %
	Jean-Luc MÉLENCHON	23.40 %
	Emmanuel MACRON	21.54 %
	Jean LASSALLE	7.98 %
	Fabien ROUSSEL	6.12 %
	Éric ZEMMOUR	5.32 %
	Valérie PÉCRESE	3.46 %
	Yannick JADOT	2.13 %
	Philippe POUTOU	1.86 %
	Anne HIDALGO	1.33 %
	Nicolas DUPONT-AIGNAN	1.33 %
	Nathalie ARTHAUD	0.00 %



### 480 inscrits

Participation : 81.25%

Votes blancs : 1.79%

Votes nuls : 1.79%

## Second tour

	Emmanuel MACRON	46,98 %
	Marine LE PEN	53,02 %

### 479 inscrits

Participation : 75.99%

Votes blancs : 9.62%

Votes nuls : 3.85%

# Sécurité



Agressions physiques / sexuelles

0



Cambriolages

0



Vols / dégradations

0



Stupéfiants

0

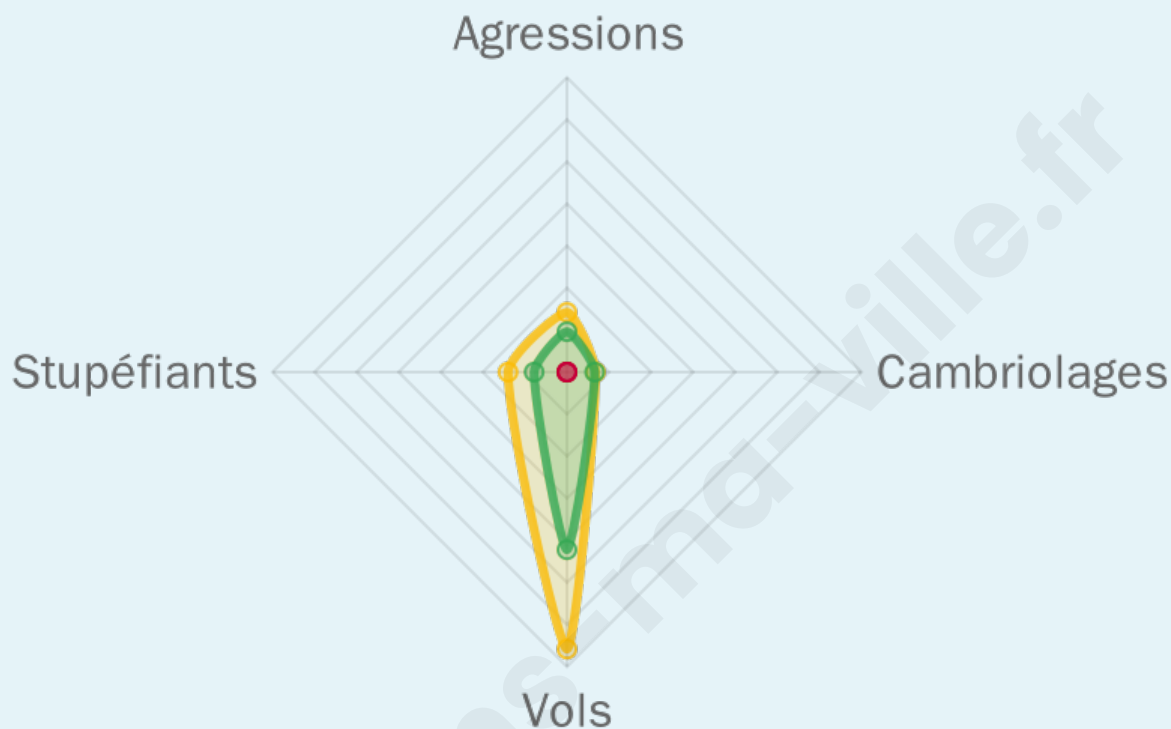
## Evolution du nombre d'infractions



## Pour comparer

(en proportion du nombre d'habitants)

■ Ville ■ Département ■ Région



Sources : Bases statistiques communale, départementale et régionale de la délinquance enregistrée par la police et la gendarmerie nationales selon les dernières parutions officielles de 2025 portant sur l'année 2024 ([data.gouv](https://data.gouv.fr)).

Agressions physiques / sexuelles : Violences sexuelles, coups et blessures volontaires intrafamiliaux, coups et blessures volontaires, autres coups, blessures volontaires et vols violents sans arme.

Cambriolages : Cambriolages de logements.

Vols : Vols avec armes, vols d'accessoires sur véhicules, vols dans les véhicules, vols de véhicules, vols sans violence contre des personnes, destructions, dégradations volontaires et escroqueries.

Stupéfiants : Trafic de stupéfiants dont (AFD) et usage de stupéfiants.

# Services à la population



## Commerce

Hypermarché	X <a href="#">Thiers</a> 20km
Supermarché	X <a href="#">Cunlhat</a> 4km
Superette	X <a href="#">Cunlhat</a> 4km
Boulangerie	X <a href="#">Cunlhat</a> 4km
Boucherie	X <a href="#">Cunlhat</a> 4km
Restaurant	X <a href="#">Olliergues</a> 3km
Garage	X <a href="#">La Chapelle-Agnon</a> 3km
Station-service	X <a href="#">Courpière</a> 10km
Banque	X <a href="#">Olliergues</a> 4km
La poste	X <a href="#">Sauviat</a> 8km
Coiffeur	X <a href="#">Olliergues</a> 4km
Tabac	X <a href="#">Saint-Dier-d'Auvergne</a> 8km
Bars / discothèque	X <a href="#">Olliergues</a> 4km
Bibliothèque	X <a href="#">Cunlhat</a> 5km
Cinéma	X <a href="#">Courpière</a> 10km
Vétérinaire	X <a href="#">Cunlhat</a> 4km



## Santé

Pharmacie	X <a href="#">Olliergues</a> 4km
Hôpital	X <a href="#">Ambert</a> 18km
Laboratoire d'analyses médicales	X <a href="#">Ambert</a> 18km
Etablissement pour handicapé	X <a href="#">Cunlhat</a> 4km
EHPA	X <a href="#">Cunlhat</a> 4km
Médecin	X <a href="#">Cunlhat</a> 4km
Dentiste	X <a href="#">Saint-Dier-d'Auvergne</a> 8km
Chirurgien	X <a href="#">Ambert</a> 18km
Dermatologue	X <a href="#">Thiers</a> 21km
Anesthésiste	X <a href="#">Clermont-Ferrand</a> 37km
Gastro-entérologue	X <a href="#">Sainte-Agathe</a> 16km
Gynécologue	X <a href="#">Issoire</a> 29km
Cancérologue	X <a href="#">Clermont-Ferrand</a> 39km
Neurologue	X <a href="#">Clermont-Ferrand</a> 39km
Ophthalmologue	X <a href="#">Le Vernet-Chaméane</a> 24km
ORL	X <a href="#">Issoire</a> 29km
Cardiologue	X <a href="#">Ambert</a> 18km
Pédiatre	X <a href="#">Vic-le-Comte</a> 29km
Pneumologue	X <a href="#">Cournon-d'Auvergne</a> 34km
Psychologue	X <a href="#">Thiers</a> 21km
Radiologue	X <a href="#">Sainte-Agathe</a> 20km
Rhumatologue	X <a href="#">Issoire</a> 29km
Sage-femme	X <a href="#">Ambert</a> 18km



## Éducation

Crèche	X <a href="#">Peschadoires</a> 17km
Ecole maternelle Public	X <a href="#">Olliergues</a> 4km
Ecole maternelle Privé	X <a href="#">Montbrison</a> 38km
Ecole primaire Public	1
Ecole primaire Privé	X <a href="#">Courpière</a> 10km
Collège Public	X <a href="#">Cunlhat</a> 4km
Collège Privé	X <a href="#">Courpière</a> 10km
Lycée Public	X <a href="#">Ambert</a> 19km
Lycée Privé	X <a href="#">Courpière</a> 11km

Sources : Base Sirene des entreprises et de leurs établissements selon les dernières parutions officielles de 2025 portant sur l'année 2024 ([data.gouv](#)). Liste, localisation et tarifs des professionnels de santé selon les dernières parutions officielles de 2025 portant sur l'année 2024 ([opendatasoft](#)) et FINISS Extraction du Fichier des établissements selon les dernières parutions officielles de 2025 portant sur l'année 2024 ([data.gouv](#)). Adresse et géolocalisation des établissements d'enseignement du premier et second degrés selon les dernières parutions officielles de 2025 portant sur l'année 2024 ([data.education.gouv](#))

## Villes autour de Tours-sur-Meymont

Ville	Habitants	Superficie	Pop densité	Pop active	Taux chômage	Revenu moyen	Prix immobilier
Saint-Gervais-sous-Meymont	213	10 km <sup>2</sup>	21 h/km <sup>2</sup>	40.8%	4.7%	19 590 €/an	680 €/m <sup>2</sup>
Domaize	386	14 km <sup>2</sup>	28 h/km <sup>2</sup>	43.5%	4.1%	21 780 €/an	1 160 €/m <sup>2</sup>
Cunlhat (1 avis)	1 290	29 km <sup>2</sup>	44 h/km <sup>2</sup>	40.8%	4.6%	19 640 €/an	1 289 €/m <sup>2</sup>
Olliergues	736	16 km <sup>2</sup>	46 h/km <sup>2</sup>	40.8%	3.7%	20 480 €/an	486 €/m <sup>2</sup>
Ceilloux	174	9 km <sup>2</sup>	19 h/km <sup>2</sup>	40.8%	1.7%	22 610 €/an	557 €/m <sup>2</sup>
La Chapelle-Agnon	361	26 km <sup>2</sup>	14 h/km <sup>2</sup>	38.8%	5.3%	19 870 €/an	789 €/m <sup>2</sup>
Sauviat	588	15 km <sup>2</sup>	39 h/km <sup>2</sup>	50.2%	2.4%	22 590 €/an	1 297 €/m <sup>2</sup>
Saint-Flour	268	9 km <sup>2</sup>	30 h/km <sup>2</sup>	45.9%	5.2%	21 990 €/an	2 503 €/m <sup>2</sup>
Saint-Dier-d'Auvergne	556	20 km <sup>2</sup>	28 h/km <sup>2</sup>	43.3%	4.5%	20 820 €/an	1 066 €/m <sup>2</sup>
Augerolles	862	33 km <sup>2</sup>	26 h/km <sup>2</sup>	43.7%	4.2%	20 800 €/an	1 450 €/m <sup>2</sup>
Auzelles	391	33 km <sup>2</sup>	12 h/km <sup>2</sup>	42.5%	5.6%	20 990 €/an	1 095 €/m <sup>2</sup>
Olmet (1 avis)	192	15 km <sup>2</sup>	13 h/km <sup>2</sup>	38%	5.7%	19 410 €/an	902 €/m <sup>2</sup>
Marat (2 avis)	801	30 km <sup>2</sup>	27 h/km <sup>2</sup>	43.9%	5%	22 690 €/an	1 934 €/m <sup>2</sup>
Vertolaye	562	10 km <sup>2</sup>	56 h/km <sup>2</sup>	41.6%	4.8%	22 310 €/an	925 €/m <sup>2</sup>
Trézioux	502	17 km <sup>2</sup>	30 h/km <sup>2</sup>	50.6%	4.4%	21 810 €/an	1 157 €/m <sup>2</sup>

bien-dans-ma-ville.fr



# Vous aimez votre ville ? Notez-la !

Et faites-nous part de vos remarques constructives



Avec

**BIEN** dans ma **VILLE** 