



Version web

# Ville de Tourneville

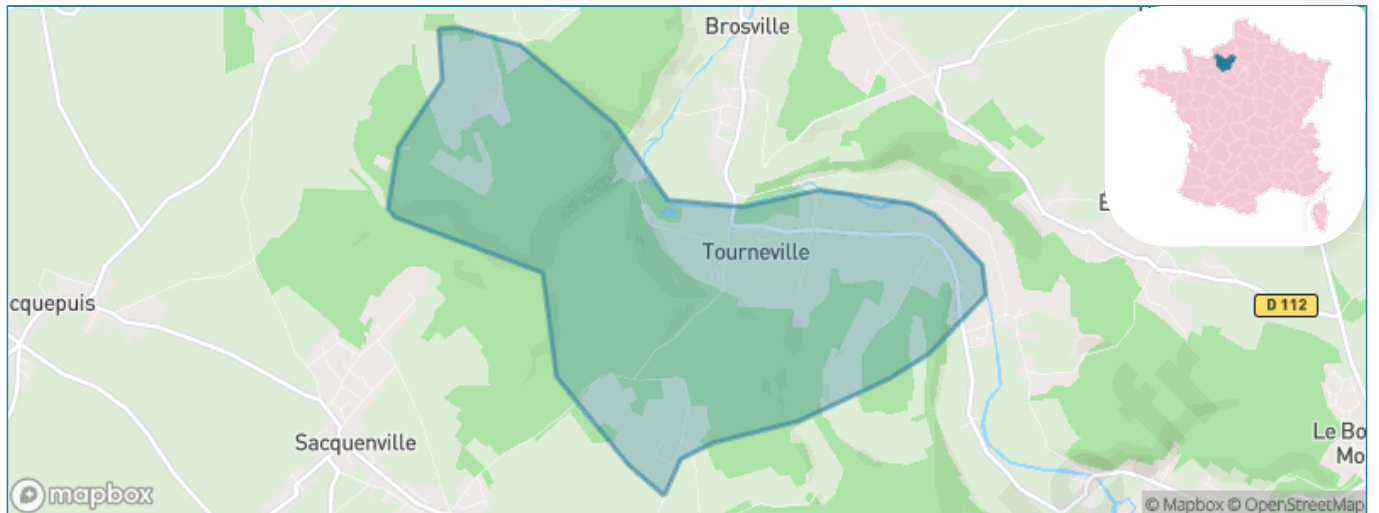
Présenté par

**BIEN** dans  
ma **VILLE** 

# Sommaire

Situation géographique .....	3
Statistiques sur la population .....	4
Evolution du nombre d'habitants .....	4
Tranche d'âge .....	5
0-14 ans .....	5
15-29 ans .....	5
30-44 ans .....	5
45-59 ans .....	5
60-74 ans .....	5
75-89 ans .....	5
90 ans et + .....	5
Activité professionnelle .....	5
Agriculteurs .....	5
Artisans, Commerçants .....	5
Cadres et sup. ....	5
Professions intermédiaires .....	5
Employé .....	5
Ouvrier .....	5
Retraité .....	5
Autres .....	5
Niveau de diplôme .....	6
Sans diplôme ou CEP .....	6
Brevet, BEPC, DNB .....	6
CAP-BEP ou équivalent .....	6
BAC ou équivalent .....	6
BAC+2 .....	6
BAC+3 ou +4 .....	6
BAC+5 ou plus .....	6
Composition des ménages .....	6
Couple sans enfant .....	6
Couple avec enfant(s) .....	6
Famille monoparentale .....	6
Colocation / Autre .....	6
Personnes seules .....	6
Profils électoraux .....	7
Premier tour .....	7
Sécurité .....	8
Evolution du nombre d'infractions .....	8
Pour comparer .....	9
Services à la population .....	10
Commerce .....	10
Éducation .....	10
Villes autour de Tourneville .....	11

# Situation géographique



## i Informations clés

- **Région** : Normandie
- **Département** : Eure
- **Code postal** : 27930
- **Superficie** : 7 km<sup>2</sup>



# Statistiques sur la population



Nombre d'habitants

**333**



Age moyen

**41 ans**



Pop active

**45.9%**



Taux chômage

**5.7%**



Pop densité

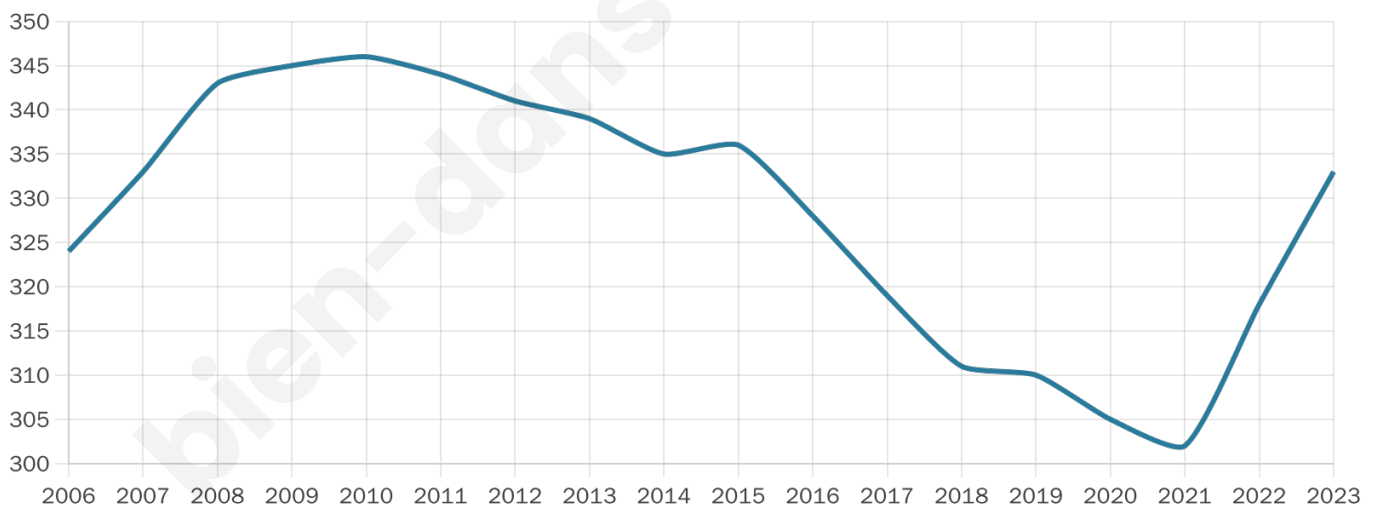
**48 h/km<sup>2</sup>**



Revenu moyen

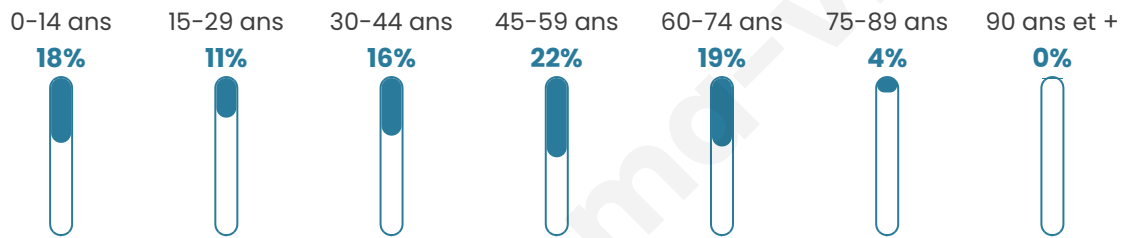
**30 760 €/an**

## Evolution du nombre d'habitants

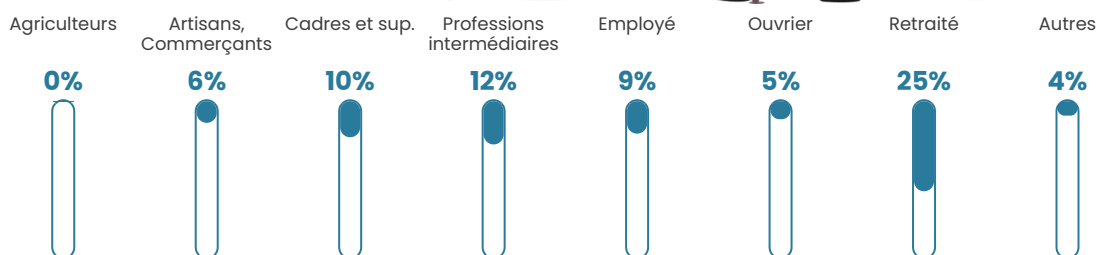


Sources : Institut national de la statistique et des études économiques (insee) selon Les dernières parutions officielles de 2024 portant sur les années 2020, 2021 et 2022.

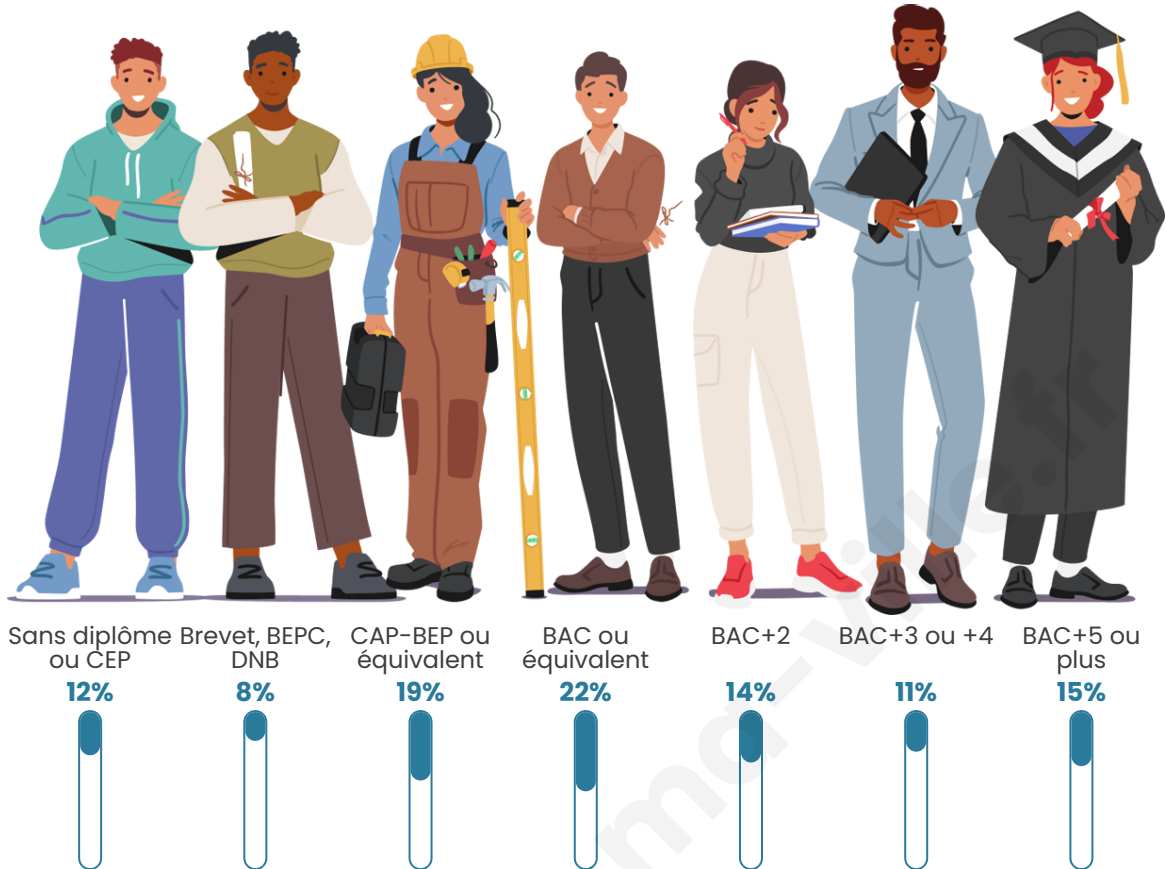
## Tranche d'âge




## Activité professionnelle



## Niveau de diplôme














## Composition des ménages



# Profils électoraux

## Premier tour

	Emmanuel MACRON	30.97 %
	Marine LE PEN	25.22 %
	Jean-Luc MÉLENCHON	14.60 %
	Éric ZEMMOUR	6.19 %
	Yannick JADOT	6.19 %
	Valérie PÉCRESE	5.75 %
	Nicolas DUPONT- AIGNAN	3.98 %
	Fabien ROUSSEL	3.54 %
	Anne HIDALGO	1.77 %
	Jean LASSALLE	1.33 %
	Nathalie ARTHAUD	0.44 %
	Philippe POUTOU	0.00 %



### 288 inscrits

Participation : 79.51%

Votes blancs : 0.00%

Votes nuls : 1.31%

## Second tour

	Emmanuel MACRON	54,55 %
	Marine LE PEN	45,45 %

### 288 inscrits

Participation : 81.6%

Votes blancs : 6.38%

Votes nuls : 0%

# Sécurité



Agressions physiques / sexuelles

0



Cambriolages

0



Vols / dégradations

0



Stupéfiants

0

## Evolution du nombre d'infractions



## Pour comparer

(en proportion du nombre d'habitants)



Sources : Bases statistiques communale, départementale et régionale de la délinquance enregistrée par la police et la gendarmerie nationales selon les dernières parutions officielles de 2025 portant sur l'année 2024 ([data.gouv](https://data.gouv.fr)).

Agressions physiques / sexuelles : Violences sexuelles, coups et blessures volontaires intrafamiliaux, coups et blessures volontaires, autres coups, blessures volontaires et vols violents sans arme.

Cambriolages : Cambriolages de logements.

Vols : Vols avec armes, vols d'accessoires sur véhicules, vols dans les véhicules, vols de véhicules, vols sans violence contre des personnes, destructions, dégradations volontaires et escroqueries.

Stupéfiants : Trafic de stupéfiants dont (AFD) et usage de stupéfiants.

# Services à la population



## Commerce

Hypermarché	X <a href="#">Normanville</a> 6km
Supermarché	X <a href="#">Gravigny</a> 6km
Superette	X <a href="#">Sacquenville</a> 4km
Boulangerie	X <a href="#">Brosville</a> 1km
Boucherie	X <a href="#">Bérengeville-la-Campagne</a> 5km
Restaurant	X <a href="#">La Vacherie</a> 3km
Garage	1
Station-service	X <a href="#">Normanville</a> 3km
Banque	X <a href="#">Gravigny</a> 7km
La poste	X <a href="#">Normanville</a> 4km
Coiffeur	1
Tabac	X <a href="#">Normanville</a> 6km
Bars / discothèque	X <a href="#">Hondouville</a> 4km
Bibliothèque	X <a href="#">Évreux</a> 8km
Cinéma	X <a href="#">Évreux</a> 8km
Vétérinaire	X <a href="#">Sacquenville</a> 4km



## Santé

Pharmacie	X <a href="#">Hondouville</a> 4km
Hôpital	X <a href="#">Évreux</a> 8km
Laboratoire d'analyses médicales	X <a href="#">Évreux</a> 8km
Etablissement pour handicapé	X <a href="#">Évreux</a> 9km
EHPA	X <a href="#">Brosville</a> 1km
Médecin	X <a href="#">Houetteville</a> 3km
Dentiste	X <a href="#">Normanville</a> 6km
Chirurgien	X <a href="#">Évreux</a> 8km
Dermatologue	X <a href="#">Évreux</a> 8km
Anesthésiste	X <a href="#">Évreux</a> 7km
Gastro-entérologue	X <a href="#">Évreux</a> 9km
Gynécologue	X <a href="#">Évreux</a> 8km
Cancérologue	X <a href="#">Rouen</a> 37km
Neurologue	X <a href="#">Évreux</a> 8km
Ophthalmologue	X <a href="#">Évreux</a> 8km
ORL	X <a href="#">Évreux</a> 8km
Cardiologue	X <a href="#">Évreux</a> 8km
Pédiatre	X <a href="#">Pacy-sur-Eure</a> 21km
Pneumologue	X <a href="#">Évreux</a> 8km
Psychologue	X <a href="#">Évreux</a> 8km
Radiologue	X <a href="#">Évreux</a> 8km
Rhumatologue	X <a href="#">Elbeuf</a> 23km
Sage-femme	X <a href="#">Évreux</a> 8km



## Éducation

Crèche	X <a href="#">Hondouville</a> 5km
Ecole maternelle Public	X <a href="#">Émalleville</a> 3km
Ecole maternelle Privé	X <a href="#">Noyers</a> 44km
Ecole primaire Public	X <a href="#">Brosville</a> 1km
Ecole primaire Privé	X <a href="#">Évreux</a> 8km
Collège Public	X <a href="#">Évreux</a> 7km
Collège Privé	X <a href="#">Évreux</a> 9km
Lycée Public	X <a href="#">Évreux</a> 9km
Lycée Privé	X <a href="#">Évreux</a> 9km

Sources : Base Sirene des entreprises et de leurs établissements selon les dernières parutions officielles de 2025 portant sur l'année 2024 ([data.gouv](#)). Liste, localisation et tarifs des professionnels de santé selon les dernières parutions officielles de 2025 portant sur l'année 2024 ([opendatasoft](#)) et FINISS Extraction du Fichier des établissements selon les dernières parutions officielles de 2025 portant sur l'année 2024 ([data.gouv](#)). Adresse et géolocalisation des établissements d'enseignement du premier et second degrés selon les dernières parutions officielles de 2025 portant sur l'année 2024 ([data.education.gouv](#))

## Villes autour de Tourneville

Ville	Habitants	Superficie	Pop densité	Pop active	Taux chômage	Revenu moyen	Prix immobilier
Brosville (1 avis)	670	7 km <sup>2</sup>	96 h/km <sup>2</sup>	41.6%	2.5%	24 660 €/an	1 888 €/m <sup>2</sup>
Saint-Germain-des-Angles	172	1 km <sup>2</sup>	172 h/km <sup>2</sup>	47.7%	6.4%	29 490 €/an	2 889 €/m <sup>2</sup>
Normanville (2 avis)	1 176	9 km <sup>2</sup>	131 h/km <sup>2</sup>	43.4%	3.7%	26 720 €/an	949 €/m <sup>2</sup>
Émalleville (1 avis)	472	4 km <sup>2</sup>	118 h/km <sup>2</sup>	52.5%	4.2%	26 890 €/an	2 077 €/m <sup>2</sup>
Bérengeville-la-Campagne	331	9 km <sup>2</sup>	37 h/km <sup>2</sup>	48.6%	4.8%	24 480 €/an	1 699 €/m <sup>2</sup>
Hondouville	827	6 km <sup>2</sup>	138 h/km <sup>2</sup>	50.9%	3.5%	26 210 €/an	1 717 €/m <sup>2</sup>
Houetteville	193	6 km <sup>2</sup>	32 h/km <sup>2</sup>	60.1%	6.7%	24 170 €/an	1 715 €/m <sup>2</sup>
La Chapelle-du-Bois-des-Faulx (2 avis)	637	4 km <sup>2</sup>	159 h/km <sup>2</sup>	55.4%	3%	26 380 €/an	2 391 €/m <sup>2</sup>
La Vacherie	557	7 km <sup>2</sup>	80 h/km <sup>2</sup>	52.8%	3.9%	25 190 €/an	1 606 €/m <sup>2</sup>
Le Mesnil-Fuguet	200	3 km <sup>2</sup>	67 h/km <sup>2</sup>	38.5%	2%	29 810 €/an	1 374 €/m <sup>2</sup>
Sacquenville (1 avis)	1 205	10 km <sup>2</sup>	121 h/km <sup>2</sup>	54.5%	3.6%	24 750 €/an	1 756 €/m <sup>2</sup>
Saint-Martin-la-Campagne	99	3 km <sup>2</sup>	33 h/km <sup>2</sup>	53.5%	7.1%	NC	NC
Le Boulay-Morin	814	5 km <sup>2</sup>	163 h/km <sup>2</sup>	49.6%	2.9%	25 730 €/an	1 817 €/m <sup>2</sup>
Bacquepuis	307	5 km <sup>2</sup>	61 h/km <sup>2</sup>	49.2%	2.9%	26 250 €/an	1 915 €/m <sup>2</sup>
Aviron (2 avis)	1 096	7 km <sup>2</sup>	157 h/km <sup>2</sup>	46.6%	2.7%	29 010 €/an	2 217 €/m <sup>2</sup>

bien-dans-ma-ville.fr



# Vous aimez votre ville ? Notez-la !

Et faites-nous part de vos remarques constructives



Avec

**BIEN** dans ma **VILLE** 