



Version web

Ville de Tournes

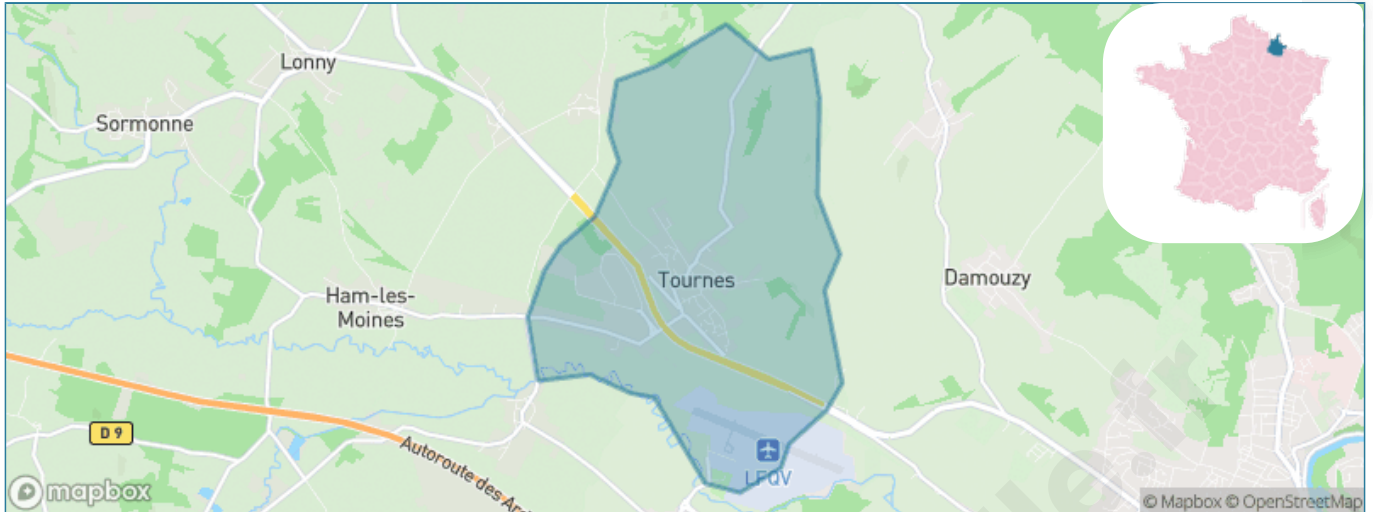
Présenté par

BIEN dans
ma **VILLE** 

Sommaire

Situation géographique	3
Statistiques sur la population	4
Evolution du nombre d'habitants	4
Tranche d'âge	5
0-14 ans	5
15-29 ans	5
30-44 ans	5
45-59 ans	5
60-74 ans	5
75-89 ans	5
90 ans et +	5
Activité professionnelle	5
Agriculteurs	5
Artisans, Commerçants	5
Cadres et sup.	5
Professions intermédiaires	5
Employé	5
Ouvrier	5
Retraité	5
Autres	5
Niveau de diplôme	6
Sans diplôme ou CEP	6
Brevet, BEPC, DNB	6
CAP-BEP ou équivalent	6
BAC ou équivalent	6
BAC+2	6
BAC+3 ou +4	6
BAC+5 ou plus	6
Composition des ménages	6
Couple sans enfant	6
Couple avec enfant(s)	6
Famille monoparentale	6
Colocation / Autre	6
Personnes seules	6
Profil électoraux	7
Premier tour	7
Sécurité	8
Evolution du nombre d'infractions	8
Pour comparer	9
Services à la population	10
Commerce	10
Éducation	10
Villes autour de Tournes	12
Avis sur la ville de Tournes	13
Moyenne par critère	13
Villes autour de Tournes	13
Répartition des avis par note	13
Répartition des avis par note	13

Situation géographique



i Informations clés

- **Région** : Grand Est
- **Département** : Ardennes
- **Code postal** : 08090
- **Superficie** : 8 km²



Statistiques sur la population



Nombre d'habitants

1 055



Age moyen

43 ans



Pop active

47.5%



Taux chômage

7.6%



Pop densité

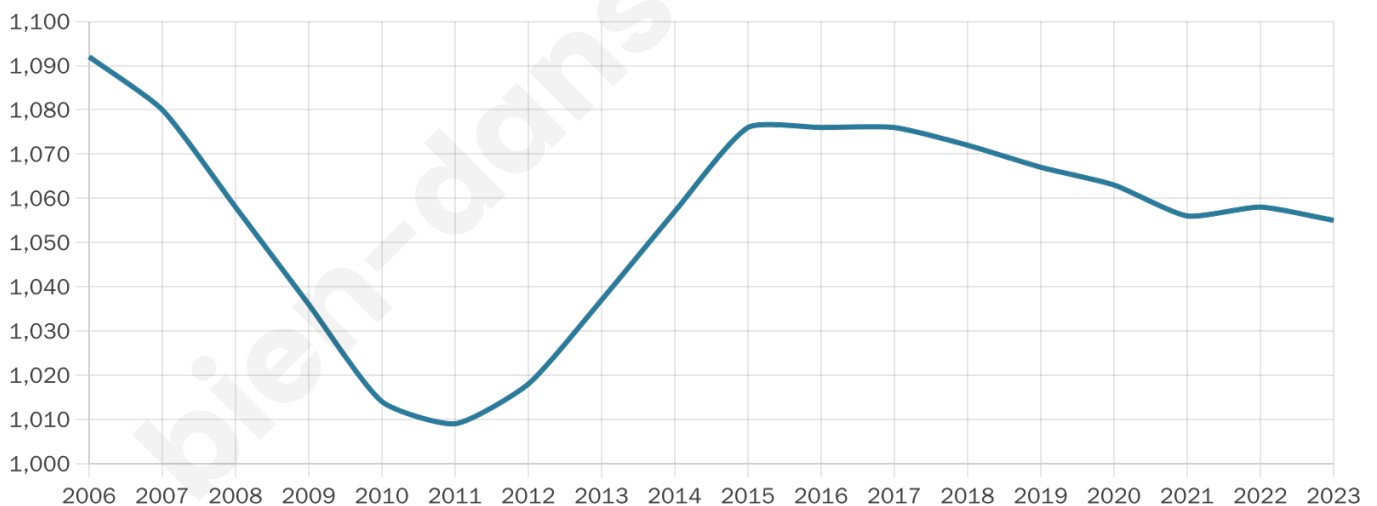
132 h/km²



Revenu moyen

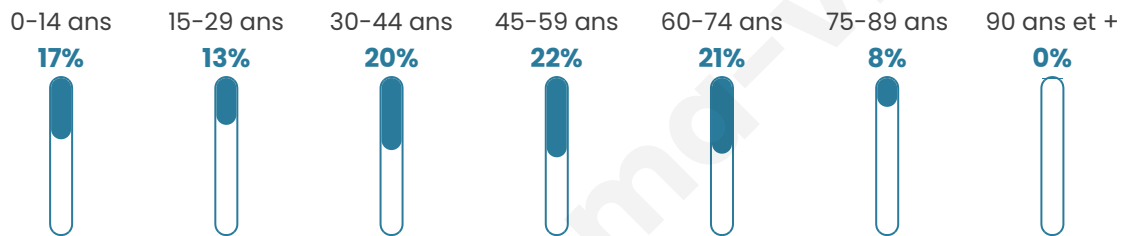
24 930 €/an

Evolution du nombre d'habitants

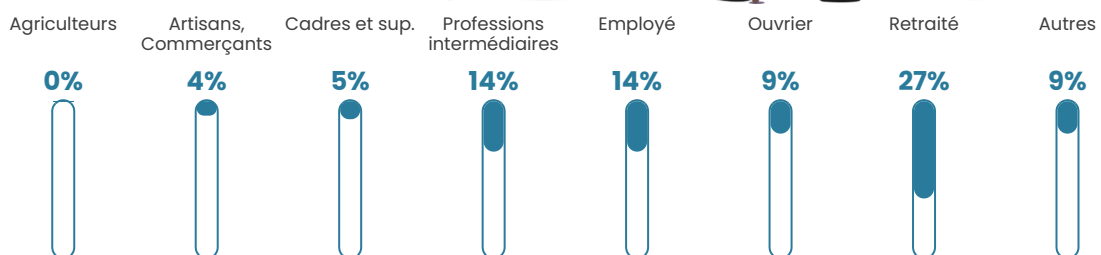


Sources : Institut national de la statistique et des études économiques (insee) selon Les dernières parutions officielles de 2024 portant sur les années 2020, 2021 et 2022.


Tranche d'âge




Activité professionnelle



Niveau de diplôme















Composition des ménages



Profils électoraux

Premier tour

	Marine LE PEN	30.57 %
	Emmanuel MACRON	28.94 %
	Jean-Luc MÉLENCHON	13.50 %
	Éric ZEMMOUR	6.50 %
	Valérie PÉCRESE	5.04 %
	Yannick JADOT	3.41 %
	Jean LASSALLE	3.25 %
	Fabien ROUSSEL	2.93 %
	Nicolas DUPONT-AIGNAN	2.76 %
	Anne HIDALGO	2.11 %
	Nathalie ARTHAUD	0.65 %
	Philippe POUTOU	0.33 %



802 inscrits

Participation : 78.43%

Votes blancs : 1.91%

Votes nuls : 0.32%

Second tour

	Emmanuel MACRON	49,39 %
	Marine LE PEN	50,61 %

801 inscrits

Participation : 79.53%

Votes blancs : 8.01%

Votes nuls : 1.73%

Sécurité



Agressions physiques / sexuelles

0



Cambriolages

0



Vols / dégradations

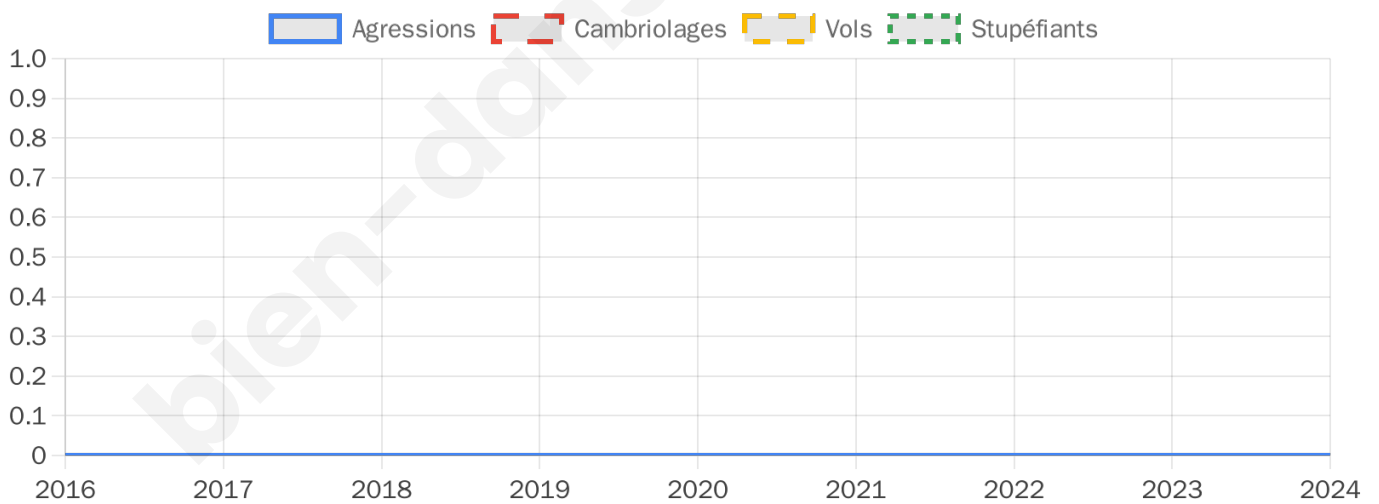
0



Stupéfiants

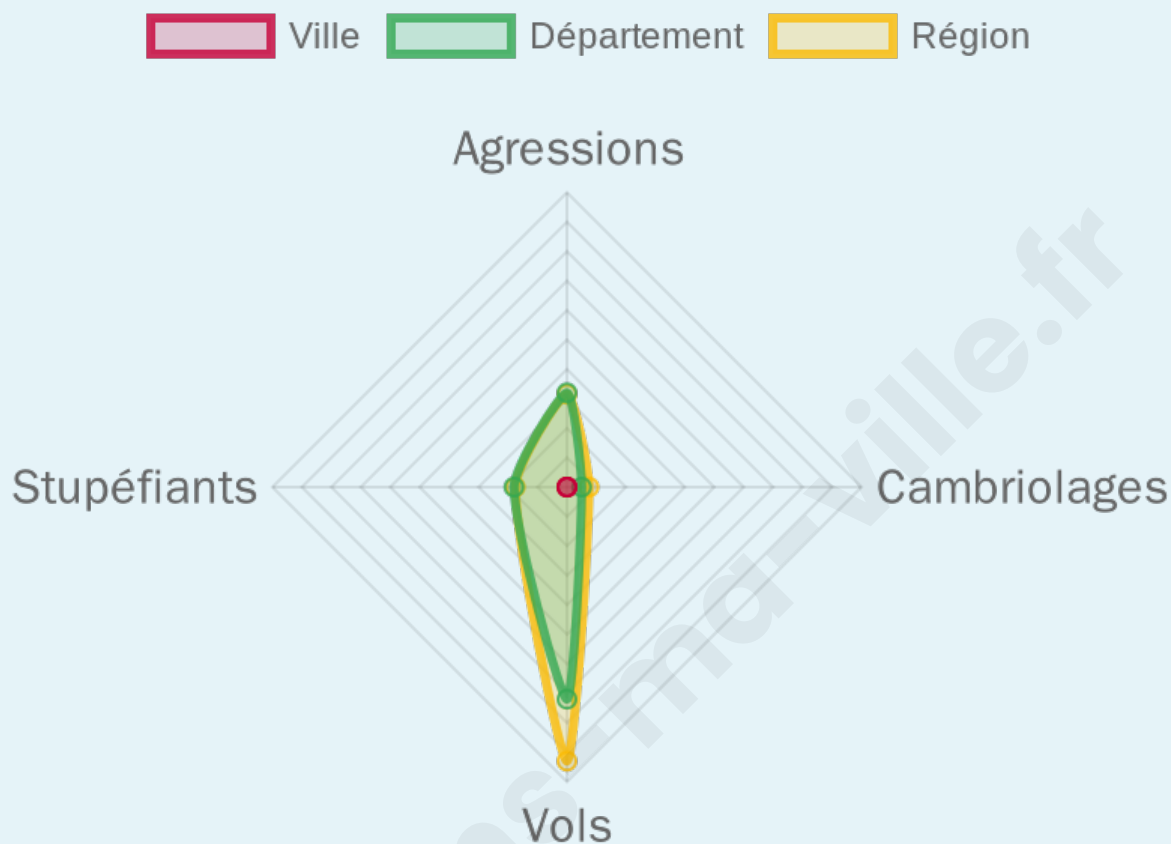
0

Evolution du nombre d'infractions



Pour comparer

(en proportion du nombre d'habitants)



Sources : Bases statistiques communale, départementale et régionale de la délinquance enregistrée par la police et la gendarmerie nationales selon les dernières parutions officielles de 2025 portant sur l'année 2024 ([data.gouv](https://data.gouv.fr)).

Agressions physiques / sexuelles : Violences sexuelles, coups et blessures volontaires intrafamiliaux, coups et blessures volontaires, autres coups, blessures volontaires et vols violents sans arme.

Cambriolages : Cambriolages de logements.

Vols : Vols avec armes, vols d'accessoires sur véhicules, vols dans les véhicules, vols de véhicules, vols sans violence contre des personnes, destructions, dégradations volontaires et escroqueries.

Stupéfiants : Trafic de stupéfiants dont (AFD) et usage de stupéfiants.

Services à la population



Commerce

Hypermarché	X <u>Charleville-Mézières</u> 8km
Supermarché	X <u>Renwez</u> 5km
Superette	1
Boulangerie	X <u>Warcq</u> 4km
Boucherie	X <u>Charleville-Mézières</u> 5km
Restaurant	2
Garage	1
Station-service	X <u>Cliron</u> 2km
Banque	X <u>Renwez</u> 4km
La poste	X <u>Haudrecy</u> 2km
Coiffeur	3
Tabac	X <u>Charleville-Mézières</u> 5km
Bars / discothèque	1
Bibliothèque	X <u>Charleville-Mézières</u> 6km
Cinéma	X <u>Charleville-Mézières</u> 7km
Vétérinaire	X <u>Renwez</u> 5km



Santé

Pharmacie	1
Hôpital	X <u>Charleville-Mézières</u> 6km
Laboratoire d'analyses médicales	X <u>Charleville-Mézières</u> 7km
Etablissement pour handicapé	X <u>Montcornet</u> 4km
EHPA	X <u>Charleville-Mézières</u> 5km
Médecin	2
Dentiste	2
Chirurgien	X <u>Charleville-Mézières</u> 6km
Dermatologue	X <u>Charleville-Mézières</u> 10km
Anesthésiste	X <u>Charleville-Mézières</u> 6km
Gastro-entérologue	X <u>Charleville-Mézières</u> 6km
Gynécologue	X <u>Charleville-Mézières</u> 6km
Cancérologue	X <u>Reims</u> 76km
Neurologue	X <u>Charleville-Mézières</u> 6km
Ophthalmologue	X <u>Charleville-Mézières</u> 7km
ORL	X <u>Charleville-Mézières</u> 7km
Cardiologue	X <u>Charleville-Mézières</u> 9km
Pédiatre	X <u>Charleville-Mézières</u> 7km
Pneumologue	X <u>Charleville-Mézières</u> 6km
Psychologue	X <u>Charleville-Mézières</u> 6km
Radiologue	X <u>Charleville-Mézières</u> 6km
Rhumatologue	X <u>Charleville-Mézières</u> 6km
Sage-femme	1



Éducation

Crèche	1
Ecole maternelle Public	X <u>Warcq</u> 5km
Ecole maternelle Privé	X <u>Charleville-Mézières</u> 7km
Ecole primaire Public	1
Ecole primaire Privé	X <u>Charleville-Mézières</u> 7km
Collège Public	X <u>Charleville-Mézières</u> 6km
Collège Privé	X <u>Charleville-Mézières</u> 7km
Lycée Public	X <u>Charleville-Mézières</u> 5km

Lycée Privé

X Charleville-
Mézières 7km

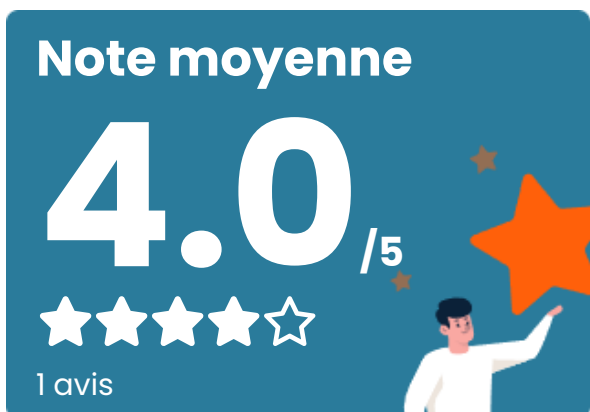
Sources : Base Sirene des entreprises et de leurs établissements selon les dernières parutions officielles de 2025 portant sur l'année 2024 ([data.gouv](#)). Liste, localisation et tarifs des professionnels de santé selon les dernières parutions officielles de 2025 portant sur l'année 2024 ([opendatasoft](#)) et FINESS Extraction du Fichier des établissements selon les dernières parutions officielles de 2025 portant sur l'année 2024 ([data.gouv](#)). Adresse et géolocalisation des établissements d'enseignement du premier et second degrés selon les dernières parutions officielles de 2025 portant sur l'année 2024 ([data.education.gouv](#))

bien-dans-ma-ville.fr

Villes autour de Tournes

Ville	Habitants	Superficie	Pop densité	Pop active	Taux chômage	Revenu moyen	Prix immobilier
Belval	232	4 km ²	58 h/km ²	46.1%	3.9%	25 640 €/an	577 €/m ²
Cliron (1 avis)	409	6 km ²	68 h/km ²	50.9%	3.2%	23 860 €/an	1 653 €/m ²
Haudrecy	334	3 km ²	111 h/km ²	48.5%	1.5%	24 720 €/an	1 905 €/m ²
Ham-les-Moines	356	3 km ²	119 h/km ²	46.9%	4.5%	24 040 €/an	NC
Damouzy	423	8 km ²	53 h/km ²	49.2%	2.1%	26 860 €/an	1 188 €/m ²
Houldizy	394	4 km ²	99 h/km ²	50%	3.3%	26 680 €/an	1 278 €/m ²
Montcornet	300	11 km ²	27 h/km ²	44%	1.7%	24 560 €/an	NC
Arreux	353	4 km ²	88 h/km ²	45.3%	2.3%	26 580 €/an	512 €/m ²
Lonny	621	4 km ²	155 h/km ²	52.8%	4.7%	23 720 €/an	NC
Sury	94	3 km ²	31 h/km ²	45.7%	2.1%	NC	900 €/m ²
Renwez (1 avis)	1 656	16 km ²	104 h/km ²	49.3%	5.9%	22 930 €/an	1 095 €/m ²
Sormonne	529	4 km ²	132 h/km ²	49.7%	3.4%	23 480 €/an	NC
Warcq (2 avis)	1 282	9 km ²	142 h/km ²	43.7%	3.7%	23 540 €/an	1 105 €/m ²
This	224	4 km ²	56 h/km ²	56.3%	1.8%	27 580 €/an	NC
Harcy	515	19 km ²	27 h/km ²	44.9%	5%	22 990 €/an	NC

Avis sur la ville de Tournes



Moyenne par critère



Villes autour de Tournes

Ville	Note globale	Sécurité	Éducation	Sport Loisir	Environnement	Vie pratique
Belval	-	-	-	-	-	-
Cliron (1 avis)	4.6	5.0	5.0	4.0	5.0	4.0
Haudrecy	-	-	-	-	-	-
Ham-les-Moines	-	-	-	-	-	-
Damouzy	-	-	-	-	-	-
Houldizy	-	-	-	-	-	-
Montcornet	-	-	-	-	-	-
Arreux	-	-	-	-	-	-
Lonny	-	-	-	-	-	-
Sury	-	-	-	-	-	-
Renwez (1 avis)	3.2	3.0	4.0	2.0	4.0	3.0
Sormonne	-	-	-	-	-	-
Warcq (2 avis)	4.1	4.0	4.5	4.5	3.5	4.0
This	-	-	-	-	-	-
Harcy	-	-	-	-	-	-



Vous aimez votre ville ? Notez-la !

Et faites-nous part de vos remarques constructives



Avec

BIEN dans ma **VILLE** 