



Version web

# Ville de Tourette-du- Château

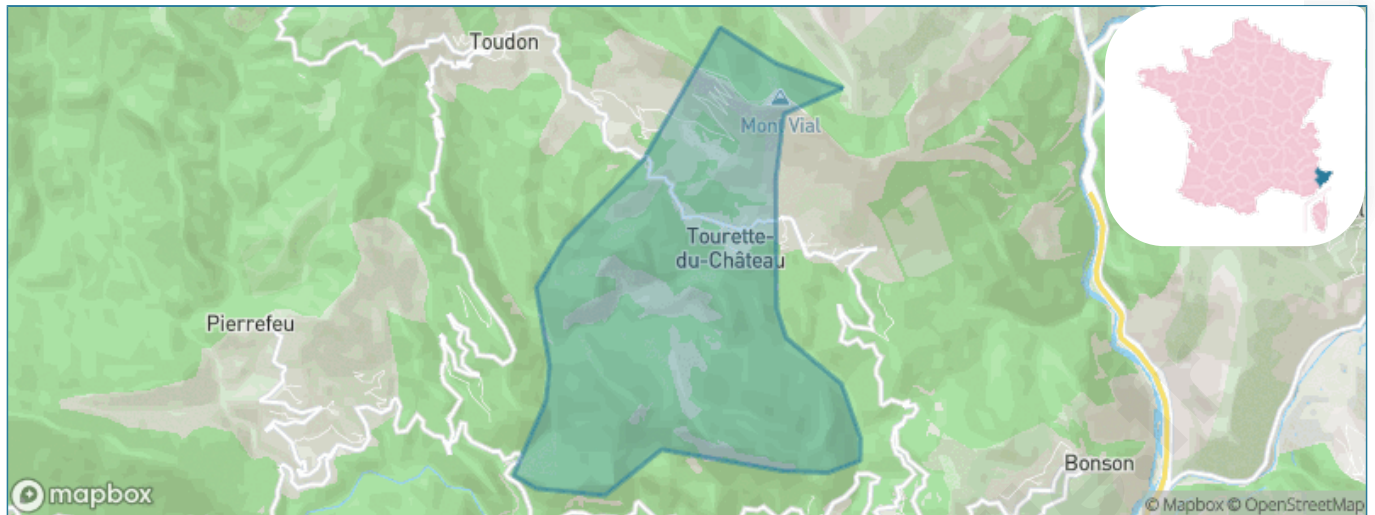
Présenté par

**BIEN** dans  
ma **VILLE** 

# Sommaire

Situation géographique .....	3
Statistiques sur la population .....	4
Evolution du nombre d'habitants .....	4
Tranche d'âge .....	5
0-14 ans .....	5
15-29 ans .....	5
30-44 ans .....	5
45-59 ans .....	5
60-74 ans .....	5
75-89 ans .....	5
90 ans et + .....	5
Activité professionnelle .....	5
Agriculteurs .....	5
Artisans, Commerçants .....	5
Cadres et sup. ....	5
Professions intermédiaires .....	5
Employé .....	5
Ouvrier .....	5
Retraité .....	5
Autres .....	5
Niveau de diplôme .....	6
Sans diplôme ou CEP .....	6
Brevet, BEPC, DNB .....	6
CAP-BEP ou équivalent .....	6
BAC ou équivalent .....	6
BAC+2 .....	6
BAC+3 ou +4 .....	6
BAC+5 ou plus .....	6
Composition des ménages .....	6
Couple sans enfant .....	6
Couple avec enfant(s) .....	6
Famille monoparentale .....	6
Colocation / Autre .....	6
Personnes seules .....	6
Profils électoraux .....	7
Premier tour .....	7
Sécurité .....	8
Evolution du nombre d'infractions .....	8
Pour comparer .....	9
Services à la population .....	10
Commerce .....	10
Éducation .....	10
Villes autour de Tourette-du-Château .....	11

# Situation géographique



## i Informations clés

- **Région** : Provence-Alpes-Côte d'Azur
- **Département** : Alpes-Maritimes
- **Code postal** : 06830
- **Superficie** : 9 km<sup>2</sup>



# Statistiques sur la population



Nombre d'habitants

**147**



Age moyen

**48 ans**



Pop active

**48.3%**



Taux chômage

**9%**



Pop densité

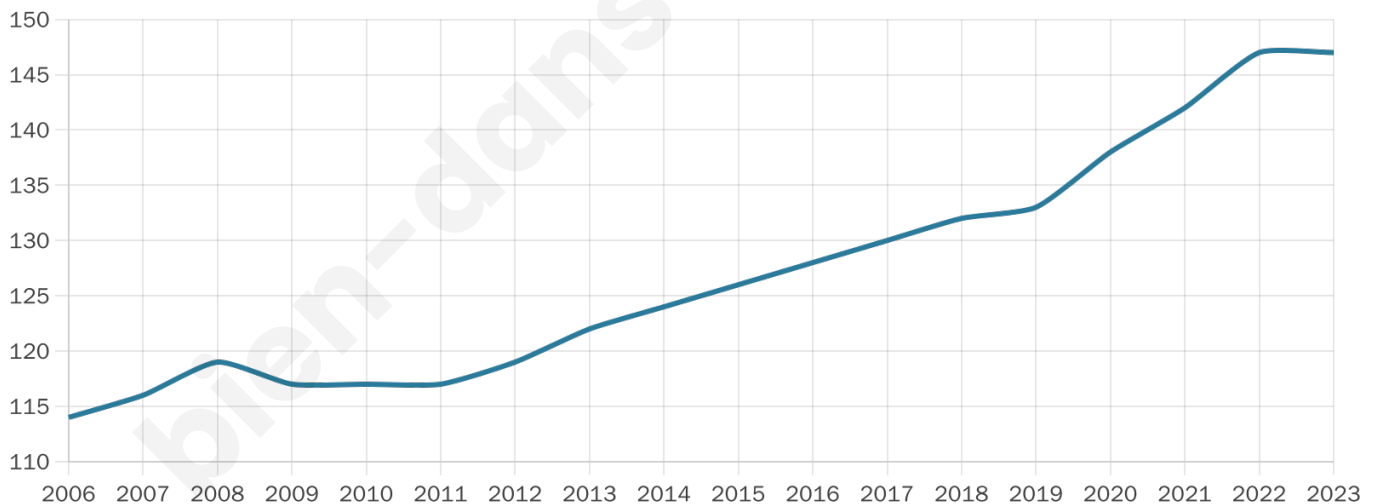
**16 h/km<sup>2</sup>**



Revenu moyen

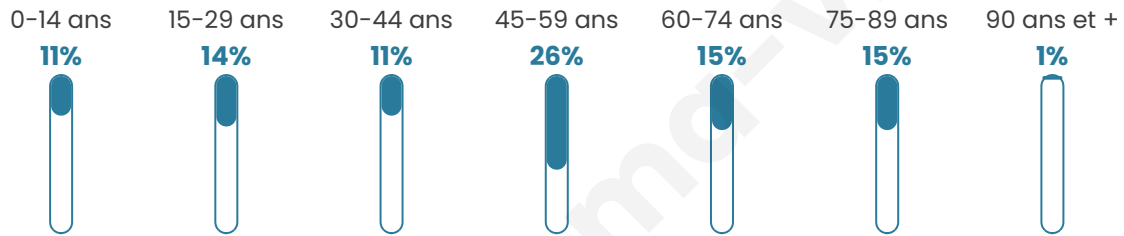
**23 360 €/an**

## Evolution du nombre d'habitants

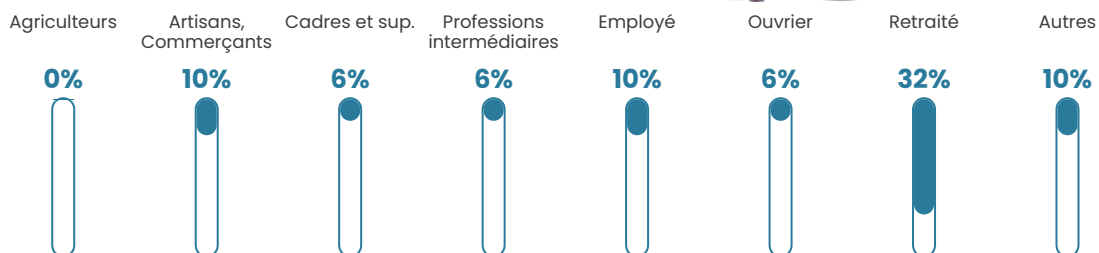


Sources : Institut national de la statistique et des études économiques (insee) selon Les dernières parutions officielles de 2024 portant sur les années 2020, 2021 et 2022.


## Tranche d'âge




## Activité professionnelle



## Niveau de diplôme



## Composition des ménages



# Profils électoraux



## Premier tour

	Marine LE PEN	37.21 %
	Emmanuel MACRON	17.05 %
	Jean-Luc MÉLENCHON	15.50 %
	Éric ZEMMOUR	12.40 %
	Fabien ROUSSEL	5.43 %
	Yannick JADOT	3.88 %
	Valérie PÉCRESE	3.88 %
	Jean LASSALLE	1.55 %
	Nicolas DUPONT-AIGNAN	1.55 %
	Anne HIDALGO	0.78 %
	Philippe POUTOU	0.78 %
	Nathalie ARTHAUD	0.00 %

### 168 inscrits

Participation : 79.76%  
Votes blancs : 2.24%  
Votes nuls : 1.49%

## Second tour

	Emmanuel MACRON	31,36 %
	Marine LE PEN	68,64 %

### 168 inscrits

Participation : 81.55%  
Votes blancs : 12.41%  
Votes nuls : 1.46%

# Sécurité



Agressions physiques / sexuelles

0



Cambriolages

0



Vols / dégradations

0



Stupéfiants

0

## Evolution du nombre d'infractions



## Pour comparer

(en proportion du nombre d'habitants)



Sources : Bases statistiques communale, départementale et régionale de la délinquance enregistrée par la police et la gendarmerie nationales selon les dernières parutions officielles de 2025 portant sur l'année 2024 ([data.gouv](https://data.gouv.fr)).

Agressions physiques / sexuelles : Violences sexuelles, coups et blessures volontaires intrafamiliaux, coups et blessures volontaires, autres coups, blessures volontaires et vols violents sans arme.

Cambriolages : Cambriolages de logements.

Vols : Vols avec armes, vols d'accessoires sur véhicules, vols dans les véhicules, vols de véhicules, vols sans violence contre des personnes, destructions, dégradations volontaires et escroqueries.

Stupéfiants : Trafic de stupéfiants dont (AFD) et usage de stupéfiants.

# Services à la population



## Commerce

Hypermarché	X <a href="#">Nice</a> 18km
Supermarché	X <a href="#">Levens</a> 8km
Superette	X <a href="#">Bonson</a> 4km
Boulangerie	X <a href="#">Gilette</a> 4km
Boucherie	X <a href="#">Gilette</a> 4km
Restaurant	X <a href="#">Revest-les-Roches</a> 1km
Garage	<b>2</b>
Station-service	X <a href="#">Levens</a> 6km
Banque	X <a href="#">Levens</a> 7km
La poste	X <a href="#">Levens</a> 5km
Coiffeur	<b>1</b>
Tabac	X <a href="#">Levens</a> 7km
Bars / discothèque	X <a href="#">Bouyon</a> 6km
Bibliothèque	X <a href="#">Bouyon</a> 6km
Cinéma	X <a href="#">Carros</a> 13km
Vétérinaire	X <a href="#">Bouyon</a> 8km



## Santé

Pharmacie	X <a href="#">Gilette</a> 4km
Hôpital	X <a href="#">Cantaron</a> 19km
Laboratoire d'analyses médicales	X <a href="#">Saint-Martin-du-Var</a> 8km
Etablissement pour handicapé	X <a href="#">Levens</a> 8km
EHPA	X <a href="#">Revest-les-Roches</a> 1km
Médecin	X <a href="#">Gilette</a> 4km
Dentiste	X <a href="#">Saint-Martin-du-Var</a> 8km
Chirurgien	X <a href="#">Roquesteron</a> 11km
Dermatologue	X <a href="#">Vence</a> 18km
Anesthésiste	X <a href="#">Falicon</a> 18km
Gastro-entérologue	X <a href="#">Levens</a> 7km
Gynécologue	X <a href="#">Nice</a> 20km
Cancérologue	X <a href="#">Nice</a> 20km
Neurologue	X <a href="#">Colomars</a> 15km
Ophthalmologue	X <a href="#">Carros</a> 13km
ORL	X <a href="#">Carros</a> 13km
Cardiologue	X <a href="#">Carros</a> 13km
Pédiatre	X <a href="#">Carros</a> 12km
Pneumologue	X <a href="#">Vence</a> 18km
Psychologue	X <a href="#">Vence</a> 18km
Radiologue	X <a href="#">Saint-Martin-du-Var</a> 8km
Rhumatologue	X <a href="#">Nice</a> 21km
Sage-femme	X <a href="#">Saint-Martin-du-Var</a> 8km



## Éducation

Crèche	X <a href="#">Les Ferres</a> 6km
Ecole maternelle Public	X <a href="#">Levens</a> 7km
Ecole maternelle Privé	X <a href="#">Beausoleil</a> 27km
Ecole primaire Public	X <a href="#">Toudon</a> 3km
Ecole primaire Privé	X <a href="#">Nice</a> 20km
Collège Public	X <a href="#">Saint-Martin-du-Var</a> 8km
Collège Privé	X <a href="#">Nice</a> 20km
Lycée Public	X <a href="#">Vence</a> 18km
Lycée Privé	X <a href="#">Nice</a> 19km

Sources : Base Sirene des entreprises et de leurs établissements selon les dernières parutions officielles de 2025 portant sur l'année 2024 ([data.gouv](#)). Liste, localisation et tarifs des professionnels de santé selon les dernières parutions officielles de 2025 portant sur l'année 2024 ([opendatasoft](#)) et FINISS Extraction du Fichier des établissements selon les dernières parutions officielles de 2025 portant sur l'année 2024 ([data.gouv](#)). Adresse et géolocalisation des établissements d'enseignement du premier et second degrés selon les dernières parutions officielles de 2025 portant sur l'année 2024 ([data.education.gouv](#))

## Villes autour de Tourette-du-Château

Ville	Habitants	Superficie	Pop densité	Pop active	Taux chômage	Revenu moyen	Prix immobilier
Revest-les-Roches	239	8 km <sup>2</sup>	30 h/km <sup>2</sup>	35.1%	3.3%	20 720 €/an	3 228 €/m <sup>2</sup>
Toudon	355	18 km <sup>2</sup>	20 h/km <sup>2</sup>	49.3%	4.8%	22 040 €/an	2 243 €/m <sup>2</sup>
Malaussène (1 avis)	326	19 km <sup>2</sup>	17 h/km <sup>2</sup>	49.1%	3.7%	22 380 €/an	3 081 €/m <sup>2</sup>
Gillette (1 avis)	1 627	10 km <sup>2</sup>	163 h/km <sup>2</sup>	51.7%	3.9%	24 760 €/an	2 742 €/m <sup>2</sup>
Bonson	740	6 km <sup>2</sup>	123 h/km <sup>2</sup>	51.4%	5.5%	24 020 €/an	2 636 €/m <sup>2</sup>
Pierrefeu	337	22 km <sup>2</sup>	15 h/km <sup>2</sup>	47.2%	7.1%	23 010 €/an	2 114 €/m <sup>2</sup>
Les Ferres	93	13 km <sup>2</sup>	7 h/km <sup>2</sup>	52.7%	7.5%	NC	NC
Massoins	138	12 km <sup>2</sup>	12 h/km <sup>2</sup>	42%	2.9%	23 030 €/an	1 933 €/m <sup>2</sup>
Bouyon	557	12 km <sup>2</sup>	46 h/km <sup>2</sup>	51%	5%	22 720 €/an	2 409 €/m <sup>2</sup>
Levens (13 avis)	5 377	29 km <sup>2</sup>	185 h/km <sup>2</sup>	45.4%	3.2%	25 260 €/an	3 427 €/m <sup>2</sup>
Villars-sur-Var (1 avis)	780	25 km <sup>2</sup>	31 h/km <sup>2</sup>	47.6%	5.3%	21 560 €/an	2 080 €/m <sup>2</sup>
La Roquette-sur-Var	921	4 km <sup>2</sup>	230 h/km <sup>2</sup>	51%	3.3%	23 460 €/an	2 565 €/m <sup>2</sup>
Le Broc	1 446	18 km <sup>2</sup>	80 h/km <sup>2</sup>	49.9%	4.4%	25 230 €/an	3 018 €/m <sup>2</sup>
Tournefort (1 avis)	147	10 km <sup>2</sup>	15 h/km <sup>2</sup>	53.7%	3.4%	24 490 €/an	1 804 €/m <sup>2</sup>
La Tour (1 avis)	540	36 km <sup>2</sup>	15 h/km <sup>2</sup>	42.2%	3.9%	21 370 €/an	2 851 €/m <sup>2</sup>

bien-dans-ma-ville.fr



# Vous aimez votre ville ? Notez-la !

Et faites-nous part de vos remarques constructives



Avec

**BIEN** dans  
ma **VILLE** 