



Version web

Ville de La Tour-du-Crieu

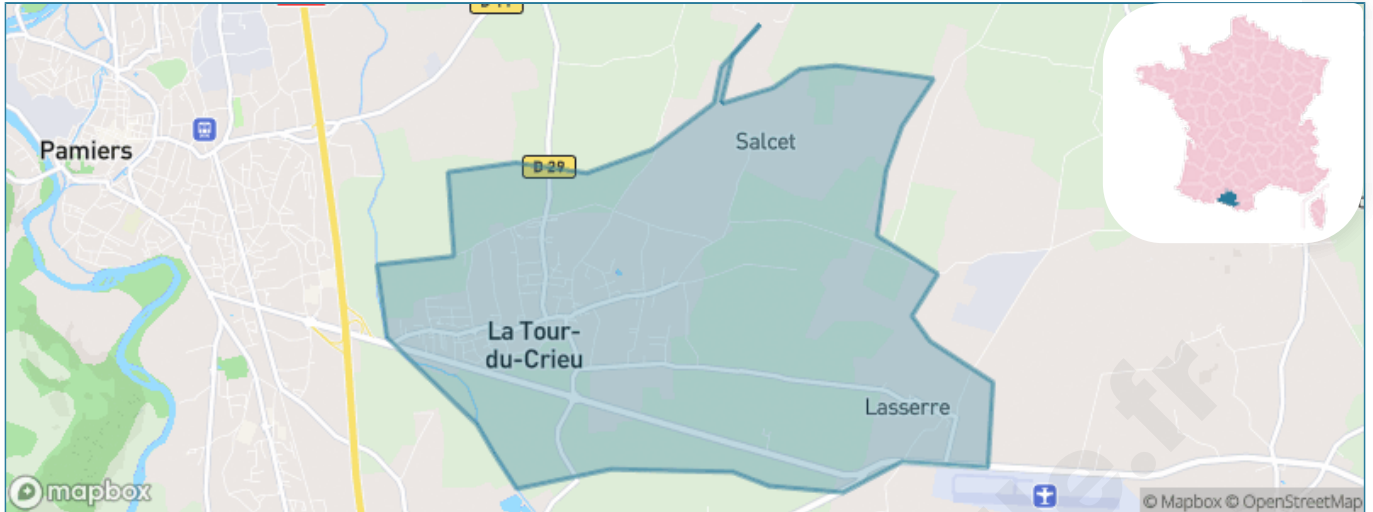
Présenté par

BIEN dans
ma **VILLE** 

Sommaire

Situation géographique	3
Statistiques sur la population	4
Evolution du nombre d'habitants	4
Tranche d'âge	5
0-14 ans	5
15-29 ans	5
30-44 ans	5
45-59 ans	5
60-74 ans	5
75-89 ans	5
90 ans et +	5
Activité professionnelle	5
Agriculteurs	5
Artisans, Commerçants	5
Cadres et sup.	5
Professions intermédiaires	5
Employé	5
Ouvrier	5
Retraité	5
Autres	5
Niveau de diplôme	6
Sans diplôme ou CEP	6
Brevet, BEPC, DNB	6
CAP-BEP ou équivalent	6
BAC ou équivalent	6
BAC+2	6
BAC+3 ou +4	6
BAC+5 ou plus	6
Composition des ménages	6
Couple sans enfant	6
Couple avec enfant(s)	6
Famille monoparentale	6
Colocation / Autre	6
Personnes seules	6
Profil électoraux	7
Premier tour	7
Sécurité	8
Evolution du nombre d'infractions	8
Pour comparer	9
Services à la population	10
Commerce	10
Éducation	10
Villes autour de La Tour-du-Crieu	11
Avis sur la ville de La Tour-du-Crieu	12
Moyenne par critère	12
Villes autour de La Tour-du-Crieu	12
Répartition des avis par note	12
Répartition des avis par note	12

Situation géographique



i Informations clés

- **Région** : Occitanie
- **Département** : Ariège
- **Code postal** : 09100
- **Superficie** : 10 km²



Statistiques sur la population



Nombre d'habitants

3 230



Age moyen

41 ans



Pop active

44.8%



Taux chômage

7.8%



Pop densité

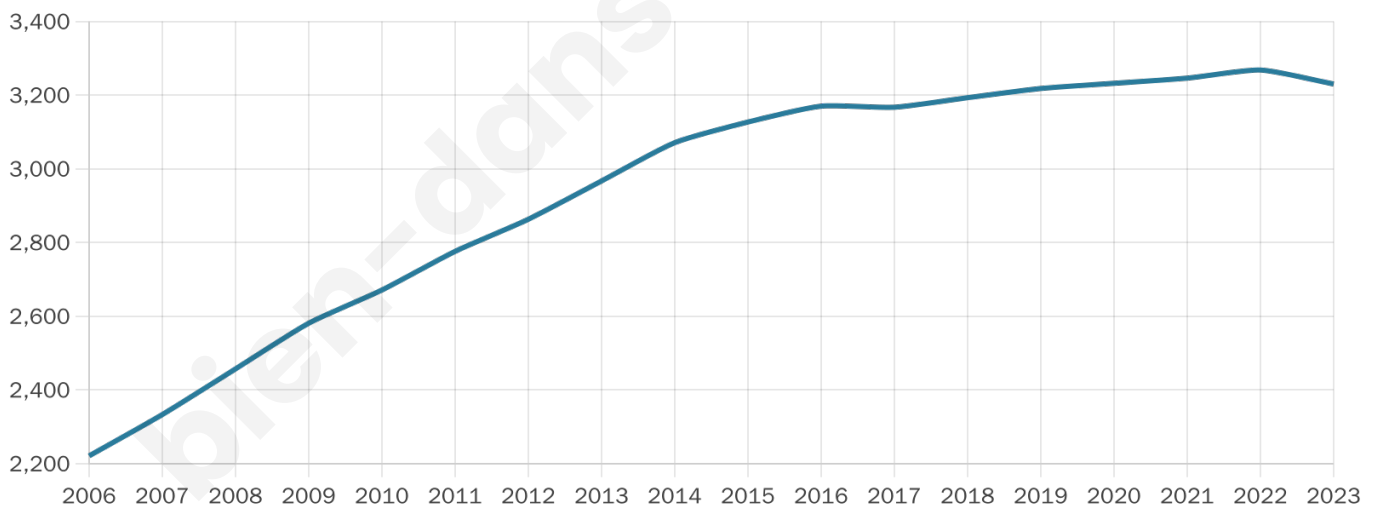
323 h/km²



Revenu moyen

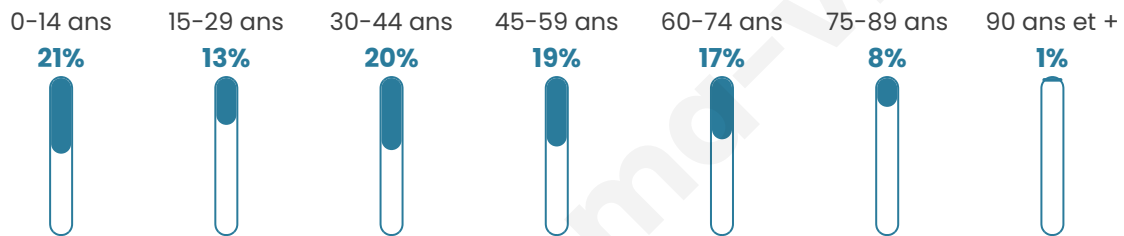
22 710 €/an

Evolution du nombre d'habitants

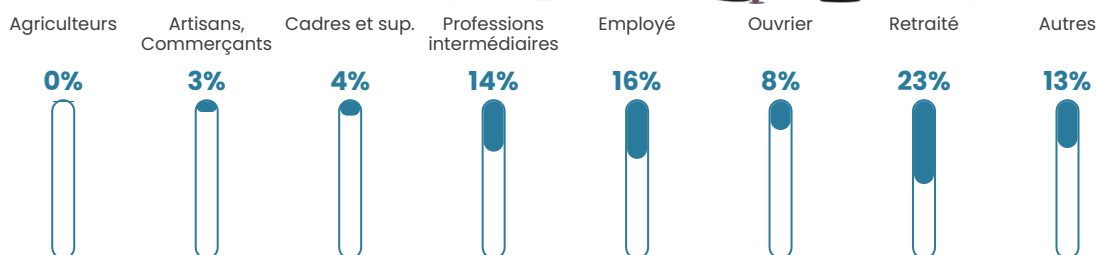


Sources : Institut national de la statistique et des études économiques (insee) selon Les dernières parutions officielles de 2024 portant sur les années 2020, 2021 et 2022.


Tranche d'âge




Activité professionnelle



Niveau de diplôme















Composition des ménages





Profils électoraux

Premier tour

	Marine LE PEN	30.16 %
	Emmanuel MACRON	22.67 %
	Jean-Luc MÉLENCHON	19.07 %
	Éric ZEMMOUR	8.26 %
	Jean LASSALLE	7.26 %
	Fabien ROUSSEL	3.05 %
	Anne HIDALGO	3.05 %
	Yannick JADOT	2.27 %
	Valérie PÉCRESSE	1.94 %
	Nicolas DUPONT-AIGNAN	1.39 %
	Philippe POUTOU	0.55 %
	Nathalie ARTHAUD	0.33 %

Second tour

	Emmanuel MACRON	45,11 %
	Marine LE PEN	54,89 %

2 338 inscrits

Participation : 77.2%

Votes blancs : 7.37%

Votes nuls : 3.1%

2 338 inscrits

Participation : 79.73%

Votes blancs : 2.09%

Votes nuls : 1.13%

Sécurité



Agressions physiques / sexuelles

0



Cambriolages

12



Vols / dégradations

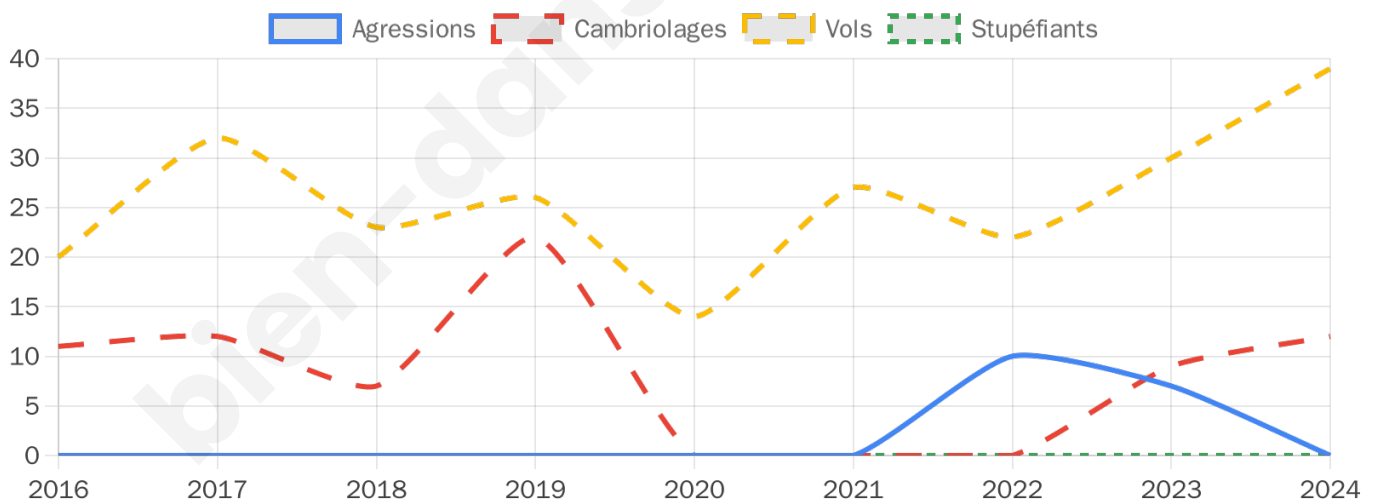
39



Stupéfiants

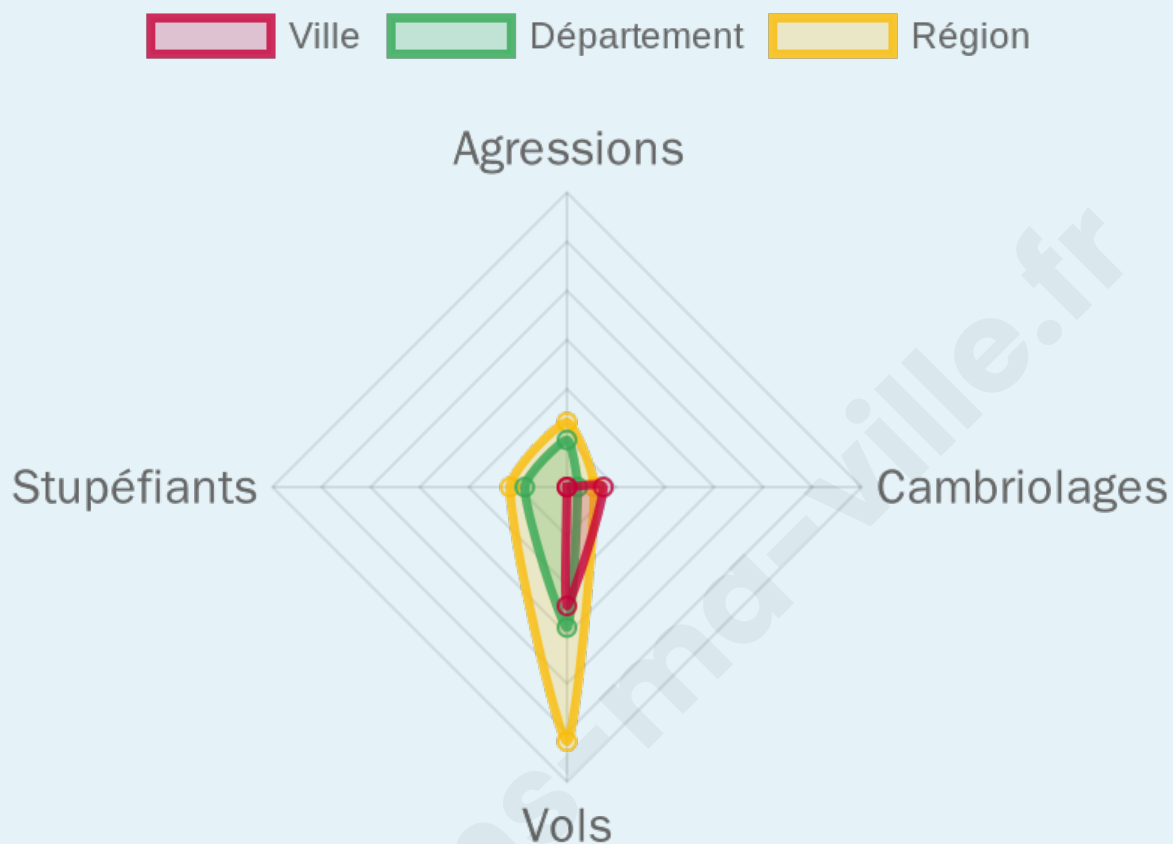
0

Evolution du nombre d'infractions



Pour comparer

(en proportion du nombre d'habitants)



Sources : Bases statistiques communale, départementale et régionale de la délinquance enregistrée par la police et la gendarmerie nationales selon les dernières parutions officielles de 2025 portant sur l'année 2024 ([data.gouv](https://data.gouv.fr)).

Agressions physiques / sexuelles : Violences sexuelles, coups et blessures volontaires intrafamiliaux, coups et blessures volontaires, autres coups, blessures volontaires et vols violents sans arme.

Cambriolages : Cambriolages de logements.

Vols : Vols avec armes, vols d'accessoires sur véhicules, vols dans les véhicules, vols de véhicules, vols sans violence contre des personnes, destructions, dégradations volontaires et escroqueries.

Stupéfiants : Trafic de stupéfiants dont (AFD) et usage de stupéfiants.

Services à la population



Commerce

Hypermarché	X <u>Pamiers</u> 1km
Supermarché	2
Superette	1
Boulangerie	3
Boucherie	1
Restaurant	X <u>Pamiers</u> 0km
Garage	2
Station-service	X <u>Verniolle</u> 2km
Banque	X <u>Pamiers</u> 0km
La poste	1
Coiffeur	4
Tabac	1
Bars / discothèque	1
Bibliothèque	X <u>Pamiers</u> 2km
Cinéma	X <u>Pamiers</u> 2km
Vétérinaire	1



Santé

Pharmacie	1
Hôpital	X <u>Pamiers</u> 2km
Laboratoire d'analyses médicales	X <u>Pamiers</u> 1km
Etablissement pour handicapé	2
EHPA	X <u>Saint-Jean-du-Falga</u> 1km
Médecin	1
Dentiste	X <u>Pamiers</u> 1km
Chirurgien	X <u>Saint-Jean-de-Verges</u> 8km
Dermatologue	X <u>Villefranche-de-Lauragais</u> 34km
Anesthésiste	X <u>Villefranche-de-Lauragais</u> 34km
Gastro-entérologue	X <u>Saint-Jean-de-Verges</u> 8km
Gynécologue	X <u>Foix</u> 14km
Cancérologue	X <u>Muret</u> 48km
Neurologue	X <u>Mauvezin-de-Sainte-Croix</u> 33km
Ophtalmologue	X <u>Pamiers</u> 1km
ORL	X <u>Pamiers</u> 1km
Cardiologue	X <u>Foix</u> 15km
Pédiatre	X <u>Pamiers</u> 1km
Pneumologue	X <u>Foix</u> 15km
Psychologue	X <u>Pamiers</u> 2km
Radiologue	X <u>Pamiers</u> 2km
Rhumatologue	X <u>Saint-Jean-de-Verges</u> 8km
Sage-femme	1



Éducation

Crèche	2
Ecole maternelle Public	1
Ecole maternelle Privé	X <u>Plaisance-du-Touch</u> 57km
Ecole primaire Public	1
Ecole primaire Privé	X <u>Pamiers</u> 1km
Collège Public	X <u>Pamiers</u> 2km
Collège Privé	X <u>Pamiers</u> 2km
Lycée Public	X <u>Pamiers</u> 3km
Lycée Privé	X <u>Pamiers</u> 2km

Sources : Base Sirene des entreprises et de leurs établissements selon les dernières parutions officielles de 2025 portant sur l'année 2024 ([data.gouv](#)). Liste, localisation et tarifs des professionnels de santé selon les dernières parutions officielles de 2025 portant sur l'année 2024 ([opendatasoft](#)) et FINISS Extraction du Fichier des établissements selon les dernières parutions officielles de 2025 portant sur l'année 2024 ([data.gouv](#)). Adresse et géolocalisation des établissements d'enseignement du premier et second degrés selon les dernières parutions officielles de 2025 portant sur l'année 2024 ([data.education.gouv](#))

Villes autour de La Tour-du-Crieu

Ville	Habitants	Superficie	Pop densité	Pop active	Taux chômage	Revenu moyen	Prix immobilier
Verniolle (1 avis)	2 397	11 km ²	218 h/km ²	42.8%	3.6%	23 440 €/an	1 548 €/m ²
Saint-Jean-du-Falga	2 851	4 km ²	713 h/km ²	41.4%	5.2%	21 830 €/an	1 473 €/m ²
Pamiers (38 avis)	16 473	45 km ²	366 h/km ²	46.8%	7.8%	19 410 €/an	1 288 €/m ²
Benagues	488	3 km ²	163 h/km ²	47.5%	3.5%	24 400 €/an	1 274 €/m ²
Saint-Bauzeil	52	4 km ²	13 h/km ²	57.7%	3.8%	NC	NC
Coussa	268	7 km ²	38 h/km ²	57.1%	3.7%	23 090 €/an	1 729 €/m ²
Varilhès (2 avis)	3 487	11 km ²	317 h/km ²	46.1%	4%	22 180 €/an	1 402 €/m ²
Le Carlaret	295	9 km ²	33 h/km ²	45.1%	4.1%	20 250 €/an	1 000 €/m ²
Villeneuve-du-Paréage	739	11 km ²	67 h/km ²	53.9%	4.1%	23 460 €/an	1 497 €/m ²
Saint-Victor-Rouzaud	210	12 km ²	18 h/km ²	53.3%	11.4%	21 420 €/an	819 €/m ²
Rieux-de-Pelleport	1 253	8 km ²	157 h/km ²	48.5%	4.7%	22 400 €/an	2 363 €/m ²
Artix	113	7 km ²	16 h/km ²	48.7%	6.2%	22 080 €/an	1 593 €/m ²
Saint-Félix-de-Rieutord (1 avis)	468	6 km ²	78 h/km ²	52.6%	3%	24 470 €/an	1 416 €/m ²
Bézac	485	11 km ²	44 h/km ²	49.7%	5.2%	23 460 €/an	757 €/m ²
Saint-Amadou	283	4 km ²	71 h/km ²	42%	2.8%	23 430 €/an	1 490 €/m ²

Avis sur la ville de La Tour-du-Crieu



Moyenne par critère



Villes autour de La Tour-du-Crieu

Ville	Note globale	Sécurité	Éducation	Sport Loisir	Environnement	Vie pratique
Verniolle (1 avis)	3.2	4.0	2.0	3.0	4.0	3.0
Saint-Jean-du-Falga	-	-	-	-	-	-
Pamiers (38 avis)	2.3	1.8	2.6	2.9	2.4	2.1
Benagues	-	-	-	-	-	-
Saint-Bauzeil	-	-	-	-	-	-
Coussa	-	-	-	-	-	-
Varilhes (2 avis)	3.4	4.0	3.5	3.0	3.0	3.5
Le Carlaret	-	-	-	-	-	-
Villeneuve-du-Paréage	-	-	-	-	-	-
Saint-Victor-Rouzaud	-	-	-	-	-	-
Rieux-de-Pelleport	-	-	-	-	-	-
Artix	-	-	-	-	-	-
Saint-Félix-de-Rieutord (1 avis)	3.8	3.0	5.0	3.0	4.0	4.0
Bézac	-	-	-	-	-	-
Saint-Amadou	-	-	-	-	-	-



Vous aimez votre ville ? Notez-la !

Et faites-nous part de vos remarques constructives



Avec

BIEN dans ma **VILLE** 