



Version web

Ville de La Tour- d'Auvergne

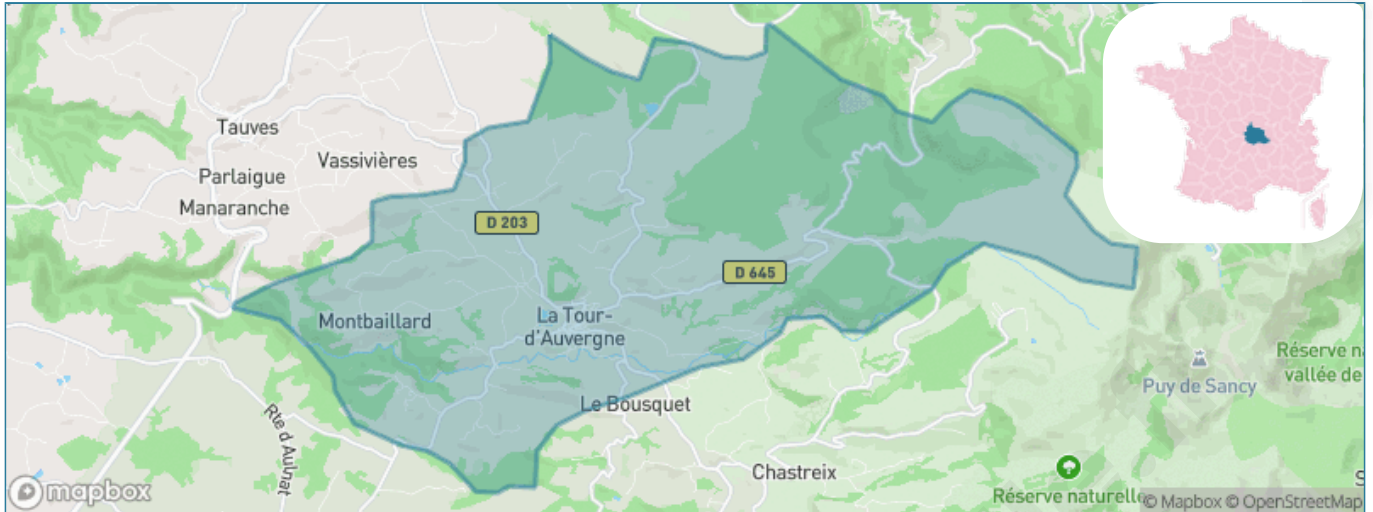
Présenté par

BIEN dans
ma **VILLE** 

Sommaire

Situation géographique	3
Statistiques sur la population	4
Evolution du nombre d'habitants	4
Tranche d'âge	5
0-14 ans	5
15-29 ans	5
30-44 ans	5
45-59 ans	5
60-74 ans	5
75-89 ans	5
90 ans et +	5
Activité professionnelle	5
Agriculteurs	5
Artisans, Commerçants	5
Cadres et sup.	5
Professions intermédiaires	5
Employé	5
Ouvrier	5
Retraité	5
Autres	5
Niveau de diplôme	6
Sans diplôme ou CEP	6
Brevet, BEPC, DNB	6
CAP-BEP ou équivalent	6
BAC ou équivalent	6
BAC+2	6
BAC+3 ou +4	6
BAC+5 ou plus	6
Composition des ménages	6
Couple sans enfant	6
Couple avec enfant(s)	6
Famille monoparentale	6
Colocation / Autre	6
Personnes seules	6
Profil électoraux	7
Premier tour	7
Sécurité	8
Evolution du nombre d'infractions	8
Pour comparer	9
Services à la population	10
Commerce	10
Éducation	10
Villes autour de La Tour-d'Auvergne	11
Avis sur la ville de La Tour-d'Auvergne	12
Moyenne par critère	12
Villes autour de La Tour-d'Auvergne	12
Répartition des avis par note	12
Répartition des avis par note	12

Situation géographique



i Informations clés

- **Région** : Auvergne-Rhône-Alpes
- **Département** : Puy-de-Dôme
- **Code postal** : 63680
- **Superficie** : 48 km²



PUY-DE-DÔME
LE DÉPARTEMENT

Statistiques sur la population



Nombre d'habitants

640



Age moyen

50 ans



Pop active

42.7%



Taux chômage

4.2%



Pop densité

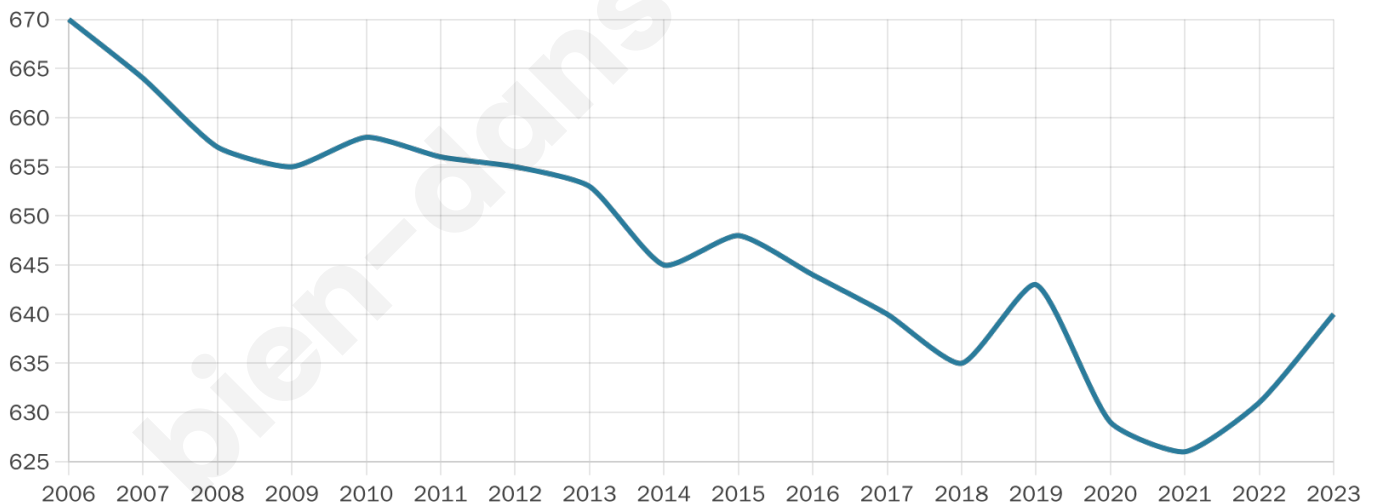
13 h/km²



Revenu moyen

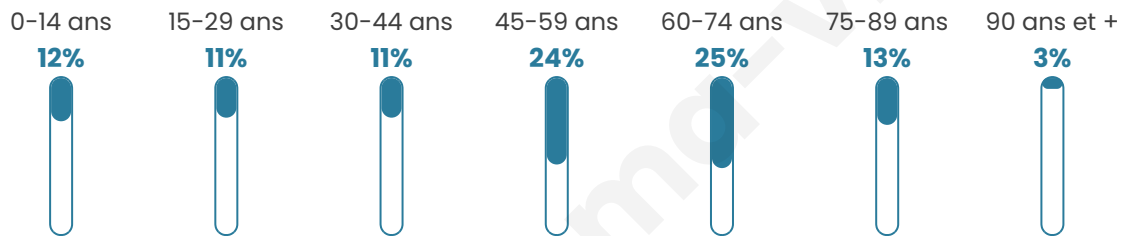
20 540 €/an

Evolution du nombre d'habitants

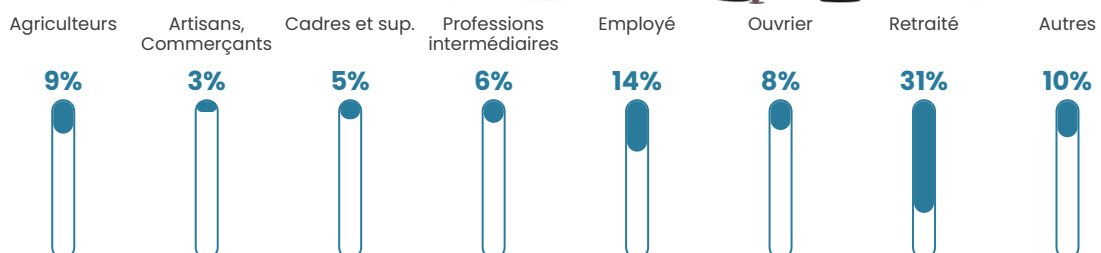


Sources : Institut national de la statistique et des études économiques (insee) selon Les dernières parutions officielles de 2024 portant sur les années 2020, 2021 et 2022.


Tranche d'âge




Activité professionnelle



Niveau de diplôme















Composition des ménages



Profils électoraux



Premier tour

	Emmanuel MACRON	26.91 %
	Jean-Luc MÉLENCHON	26.23 %
	Marine LE PEN	17.49 %
	Jean LASSALLE	9.42 %
	Valérie PÉCRESSE	5.16 %
	Éric ZEMMOUR	4.48 %
	Yannick JADOT	3.59 %
	Fabien ROUSSEL	2.47 %
	Anne HIDALGO	2.47 %
	Nicolas DUPONT- AIGNAN	1.12 %
	Philippe POUTOU	0.45 %
	Nathalie ARTHAUD	0.22 %

553 inscrits

Participation : 81.01%
Votes blancs : 0.22%
Votes nuls : 0.22%

Second tour

	Emmanuel MACRON	60,8 %
	Marine LE PEN	39,2 %

552 inscrits

Participation : 78.44%
Votes blancs : 8.78%
Votes nuls : 4.62%

Sécurité



Agressions physiques / sexuelles

0



Cambriolages

0



Vols / dégradations

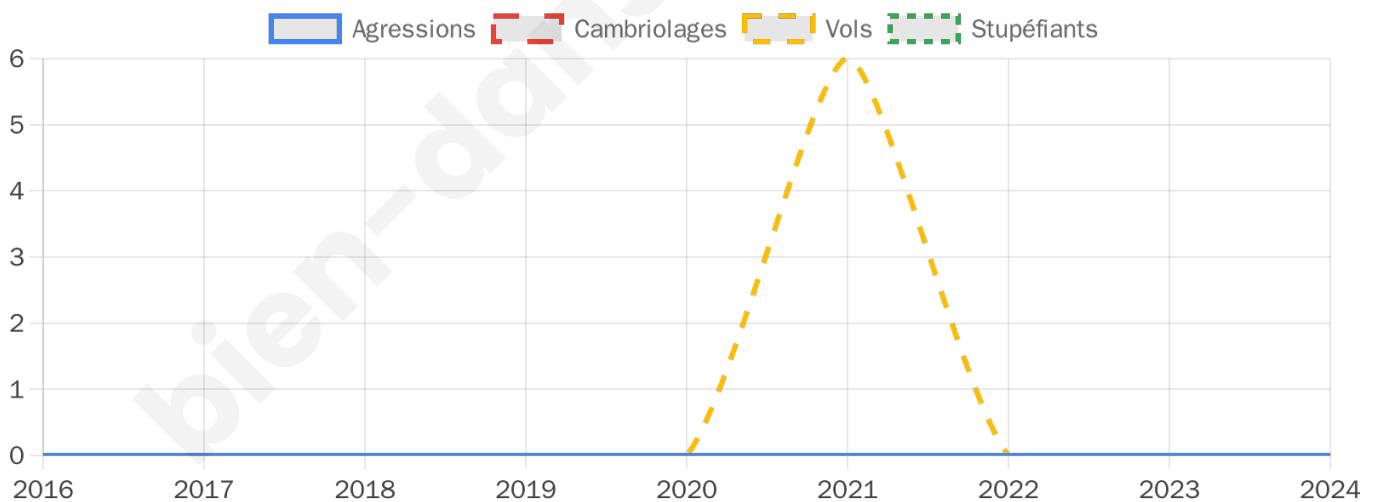
0



Stupéfiants

0

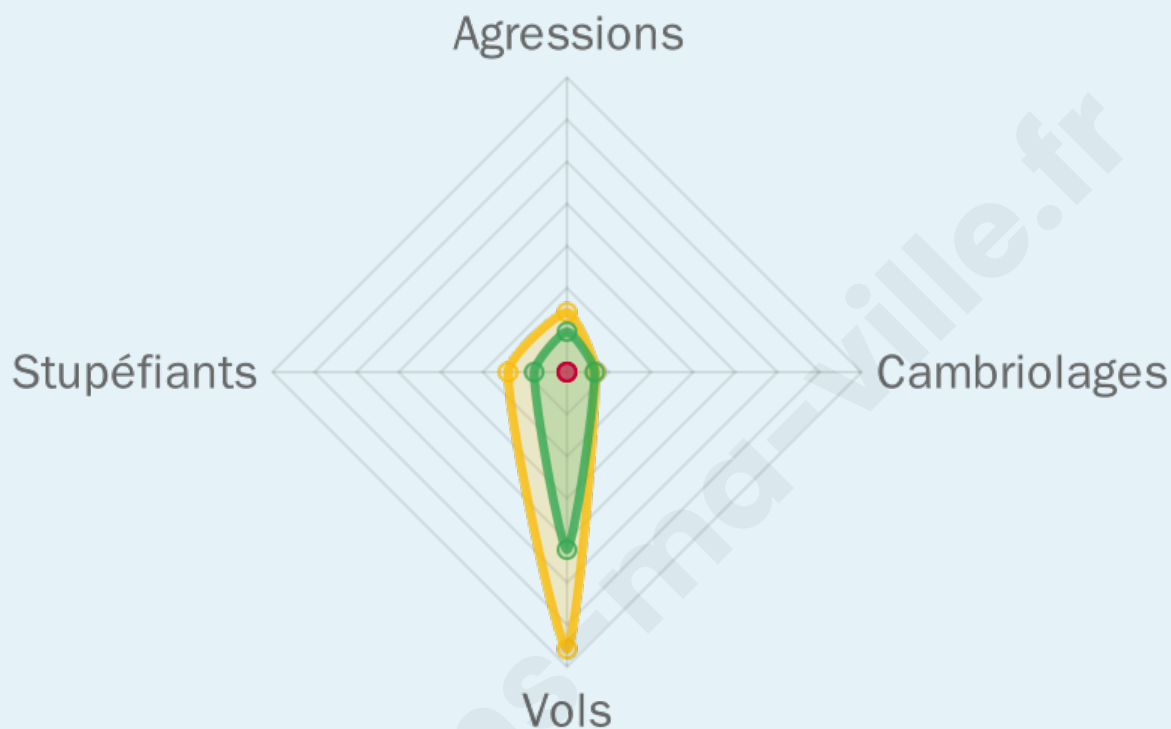
Evolution du nombre d'infractions



Pour comparer

(en proportion du nombre d'habitants)

■ Ville ■ Département ■ Région



Sources : Bases statistiques communale, départementale et régionale de la délinquance enregistrée par la police et la gendarmerie nationales selon les dernières parutions officielles de 2025 portant sur l'année 2024 ([data.gouv](https://data.gouv.fr)).

Agressions physiques / sexuelles : Violences sexuelles, coups et blessures volontaires intrafamiliaux, coups et blessures volontaires, autres coups, blessures volontaires et vols violents sans arme.

Cambriolages : Cambriolages de logements.

Vols : Vols avec armes, vols d'accessoires sur véhicules, vols dans les véhicules, vols de véhicules, vols sans violence contre des personnes, destructions, dégradations volontaires et escroqueries.

Stupéfiants : Trafic de stupéfiants dont (AFD) et usage de stupéfiants.

Services à la population



Commerce

Hypermarché	X Bort-les-Orgues 21km
Supermarché	X La Bourboule 7km
Superette	4
Boulangerie	1
Boucherie	1
Restaurant	1
Garage	1
Station-service	X La Bourboule 7km
Banque	X La Bourboule 7km
La poste	X La Bourboule 7km
Coiffeur	2
Tabac	1
Bars / discothèque	4
Bibliothèque	X La Bourboule 7km
Cinéma	X La Bourboule 7km
Vétérinaire	1



Santé

Pharmacie	1
Hôpital	X Mont-Dore 10km
Laboratoire d'analyses médicales	X Bort-les-Orgues 22km
Etablissement pour handicapé	X La Bourboule 8km
EHPA	1
Médecin	1
Dentiste	X Mont-Dore 10km
Chirurgien	X Riom-ès-Montagnes 28km
Dermatologue	X Mont-Dore 10km
Anesthésiste	X Beaumont 38km
Gastro-entérologue	X Ussel 30km
Gynécologue	X Beaumont 38km
Cancérologue	X Clermont-Ferrand 42km
Neurologue	X Clermont-Ferrand 40km
Ophthalmologue	X Clermont-Ferrand 40km
ORL	X Ceyrat 37km
Cardiologue	X Ussel 30km
Pédiatre	X Muroi 20km
Pneumologue	X Riom-ès-Montagnes 28km
Psychologue	X La Roche-Blanche 38km
Radiologue	X Ussel 30km
Rhumatologue	X Clermont-Ferrand 40km
Sage-femme	X Aydat 26km



Éducation

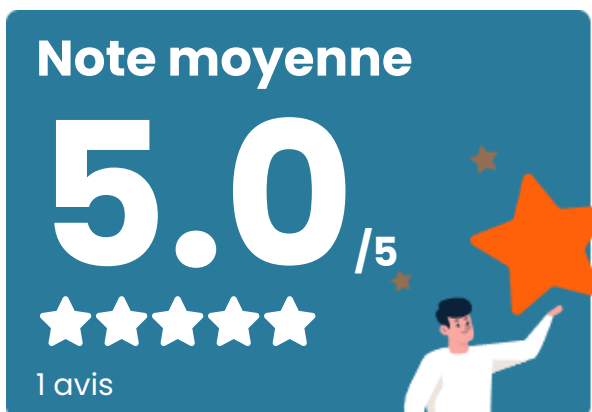
Crèche	X La Bourboule 7km
Ecole maternelle Public	X Muroi 19km
Ecole maternelle Privé	X Molières 103km
Ecole primaire Public	1
Ecole primaire Privé	X Cros 10km
Collège Public	1
Collège Privé	X Ussel 31km
Lycée Public	X Rochefort-Montagne 20km
Lycée Privé	X Ussel 31km

Sources : Base Sirene des entreprises et de leurs établissements selon les dernières parutions officielles de 2025 portant sur l'année 2024 ([data.gouv](#)). Liste, localisation et tarifs des professionnels de santé selon les dernières parutions officielles de 2025 portant sur l'année 2024 ([opendatasoft](#)) et FINISS Extraction du Fichier des établissements selon les dernières parutions officielles de 2025 portant sur l'année 2024 ([data.gouv](#)). Adresse et géolocalisation des établissements d'enseignement du premier et second degrés selon les dernières parutions officielles de 2025 portant sur l'année 2024 ([data.education.gouv](#))



Villes autour de La Tour-d'Auvergne

Ville	Habitants	Superficie	Pop densité	Pop active	Taux chômage	Revenu moyen	Prix immobilier
Chastreix	226	45 km ²	5 h/km ²	47.8%	3.1%	22 120 €/an	1 508 €/m ²
Bagnols	400	42 km ²	10 h/km ²	38.8%	2%	18 130 €/an	909 €/m ²
Tauves	684	34 km ²	20 h/km ²	44.9%	4.1%	20 580 €/an	1 068 €/m ²
La Bourboule (19 avis)	1 727	12 km ²	144 h/km ²	45.9%	6.3%	20 250 €/an	1 182 €/m ²
Saint-Donat	198	33 km ²	6 h/km ²	46%	1%	17 150 €/an	1 500 €/m ²
Saint-Sauves-d'Auvergne	1 127	49 km ²	23 h/km ²	47%	3.1%	21 780 €/an	1 240 €/m ²
Murat-le-Quaire (2 avis)	484	11 km ²	44 h/km ²	52.7%	4.5%	22 630 €/an	1 480 €/m ²
Mont-Dore (5 avis)	1 163	35 km ²	33 h/km ²	48.7%	2.7%	21 740 €/an	1 872 €/m ²
Picherande	324	44 km ²	7 h/km ²	44.1%	2.5%	20 390 €/an	1 199 €/m ²
Cros	171	19 km ²	9 h/km ²	45%	3.5%	20 900 €/an	463 €/m ²
Avèze	158	22 km ²	7 h/km ²	43%	3.2%	19 380 €/an	891 €/m ²
Trémouille-Saint-Loup	140	12 km ²	12 h/km ²	50.7%	2.1%	15 620 €/an	532 €/m ²
Larodde	296	23 km ²	13 h/km ²	36.8%	5.1%	18 020 €/an	798 €/m ²
Singles	171	20 km ²	9 h/km ²	37.4%	2.3%	19 910 €/an	999 €/m ²
Saint-Genès-Champespe	200	32 km ²	6 h/km ²	46.5%	1%	19 910 €/an	1 561 €/m ²

Avis sur la ville de La Tour-d'Auvergne



Moyenne par critère



Villes autour de La Tour-d'Auvergne

Ville	Note globale	Sécurité	Éducation	Sport Loisir	Environnement	Vie pratique
Chastreix	-	-	-	-	-	-
Bagnols	-	-	-	-	-	-
Tauves	-	-	-	-	-	-
La Bourboule (19 avis)	4.3	4.4	3.5	4.4	4.7	4.2
Saint-Donat	-	-	-	-	-	-
Saint-Sauves-d'Auvergne	-	-	-	-	-	-
Murat-le-Quaire (2 avis)	4.9	5.0	4.5	5.0	5.0	5.0
Mont-Dore (5 avis)	2.9	3.8	3.2	3.2	1.8	2.6
Picherande	-	-	-	-	-	-
Cros	-	-	-	-	-	-
Avèze	-	-	-	-	-	-
Trémouille-Saint-Loup	-	-	-	-	-	-
Larodde	-	-	-	-	-	-
Singles	-	-	-	-	-	-
Saint-Genès-Champespe	-	-	-	-	-	-



Vous aimez votre ville ? Notez-la !

Et faites-nous part de vos remarques constructives



Avec

BIEN dans ma **VILLE** 