



Version web

Ville de Toufflers

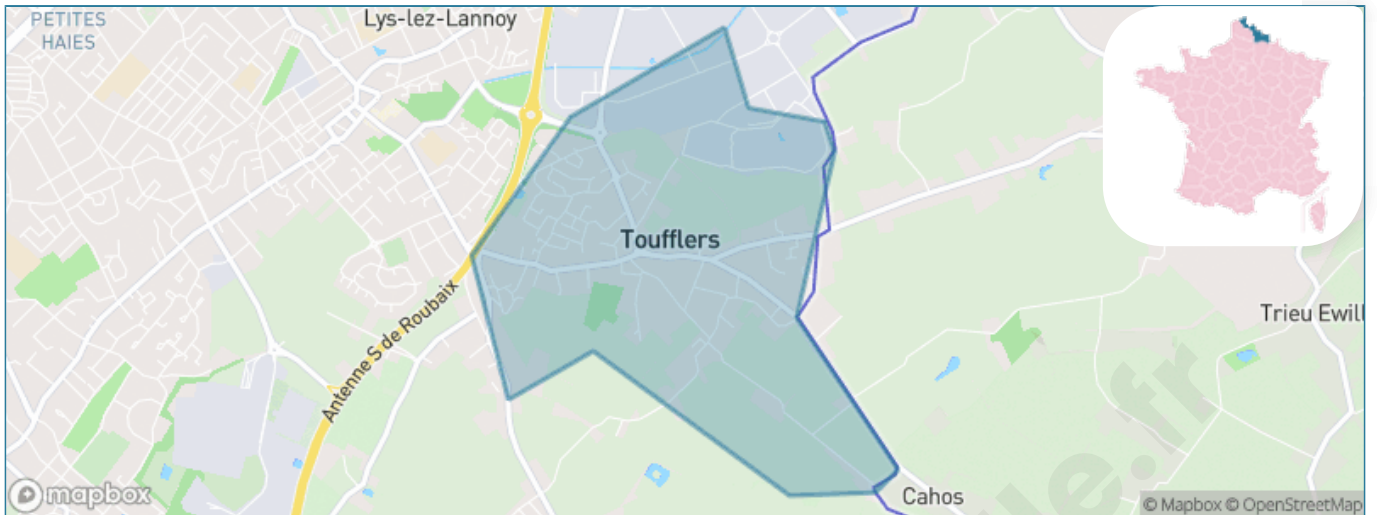
Présenté par

BIEN dans
ma **VILLE** 

Sommaire

Situation géographique	3
Statistiques sur la population	4
Evolution du nombre d'habitants	4
Tranche d'âge	5
0-14 ans	5
15-29 ans	5
30-44 ans	5
45-59 ans	5
60-74 ans	5
75-89 ans	5
90 ans et +	5
Activité professionnelle	5
Agriculteurs	5
Artisans, Commerçants	5
Cadres et sup.	5
Professions intermédiaires	5
Employé	5
Ouvrier	5
Retraité	5
Autres	5
Niveau de diplôme	6
Sans diplôme ou CEP	6
Brevet, BEPC, DNB	6
CAP-BEP ou équivalent	6
BAC ou équivalent	6
BAC+2	6
BAC+3 ou +4	6
BAC+5 ou plus	6
Composition des ménages	6
Couple sans enfant	6
Couple avec enfant(s)	6
Famille monoparentale	6
Colocation / Autre	6
Personnes seules	6
Profil électoraux	7
Premier tour	7
Sécurité	8
Evolution du nombre d'infractions	8
Pour comparer	9
Services à la population	10
Commerce	10
Éducation	10
Villes autour de Toufflers	11
Avis sur la ville de Toufflers	12
Moyenne par critère	12
Villes autour de Toufflers	12
Répartition des avis par note	12
Répartition des avis par note	12

Situation géographique



i Informations clés

- **Région** : Hauts-de-France
- **Département** : Nord
- **Métropole** : Métropole Européenne de Lille
- **Code postal** : 59390
- **Superficie** : 2 km²



Région
Hauts-de-France



Statistiques sur la population



Nombre d'habitants

3 957



Age moyen

41 ans



Pop active

46.8%



Taux chômage

6%



Pop densité

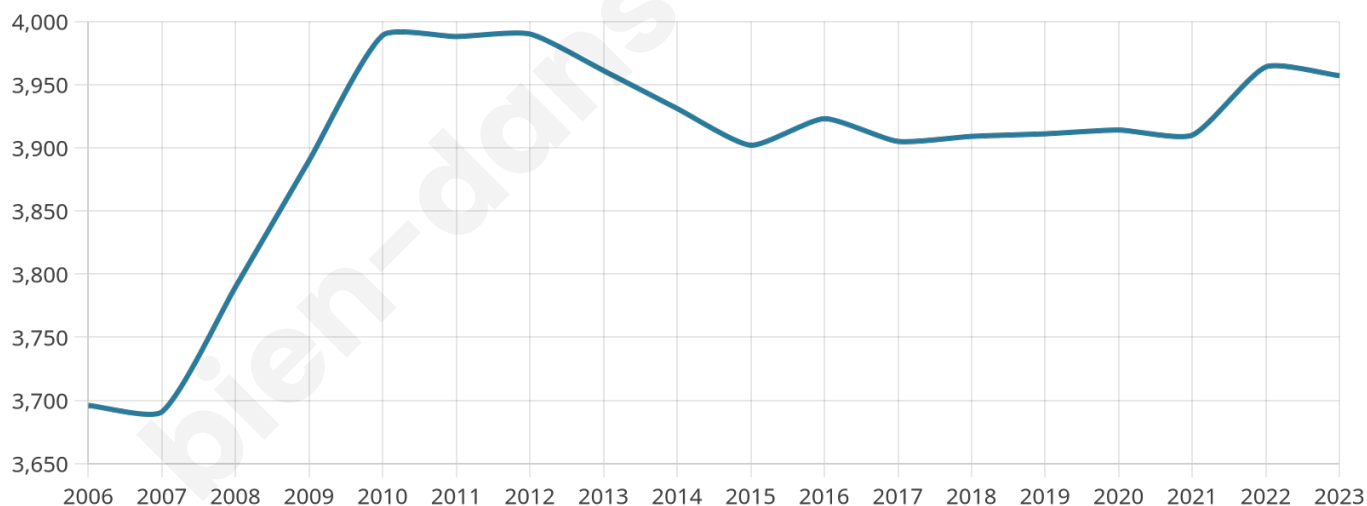
1 979 h/km²



Revenu moyen

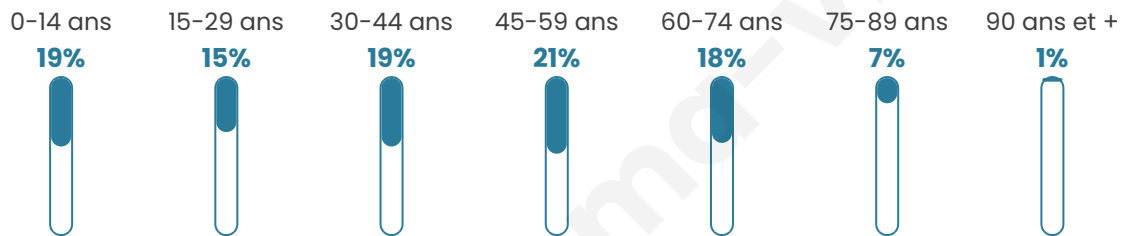
25 270 €/an

Evolution du nombre d'habitants

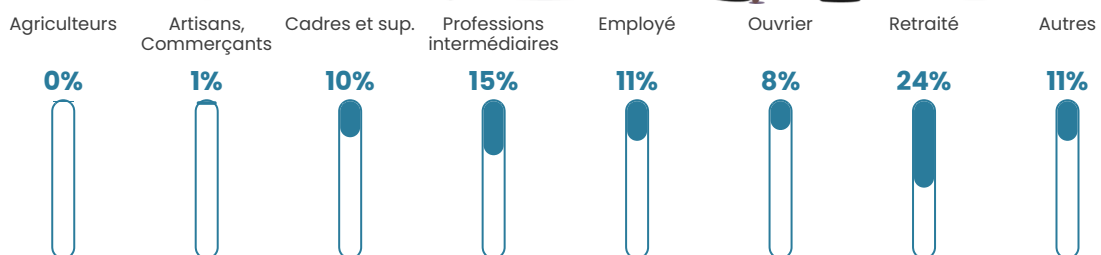


Sources : Institut national de la statistique et des études économiques (insee) selon Les dernières parutions officielles de 2024 portant sur les années 2020, 2021 et 2022.


Tranche d'âge




Activité professionnelle



Niveau de diplôme





Composition des ménages



Profils électoraux

Premier tour

	Emmanuel MACRON	32.08 %
	Marine LE PEN	26.93 %
	Jean-Luc MÉLENCHON	17.56 %
	Éric ZEMMOUR	5.64 %
	Yannick JADOT	4.42 %
	Valérie PÉCRESE	4.01 %
	Jean LASSALLE	3.41 %
	Fabien ROUSSEL	1.99 %
	Nicolas DUPONT- AIGNAN	1.95 %
	Anne HIDALGO	1.14 %
	Philippe POUTOU	0.65 %
	Nathalie ARTHAUD	0.24 %



3 415 inscrits

Participation : 73.88%

Votes blancs : 1.86%

Votes nuls : 0.40%

Second tour

	Emmanuel MACRON	57,19 %
	Marine LE PEN	42,81 %

3 417 inscrits

Participation : 74.66%

Votes blancs : 5.8%

Votes nuls : 2.27%

Sécurité



Agressions physiques / sexuelles

0



Cambriolages

13



Vols / dégradations

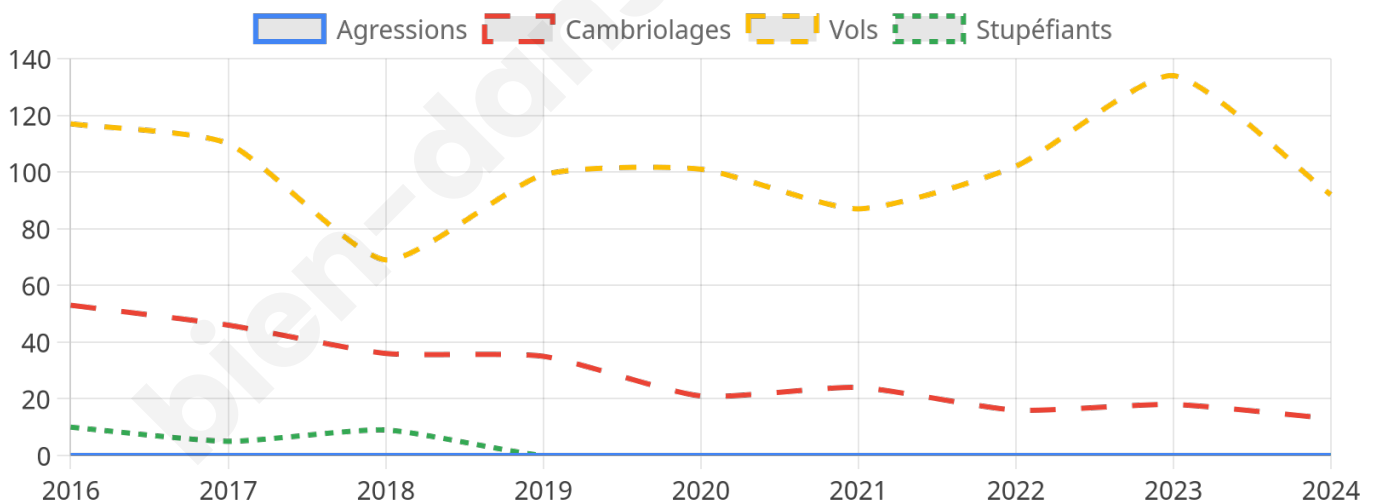
92



Stupéfiants

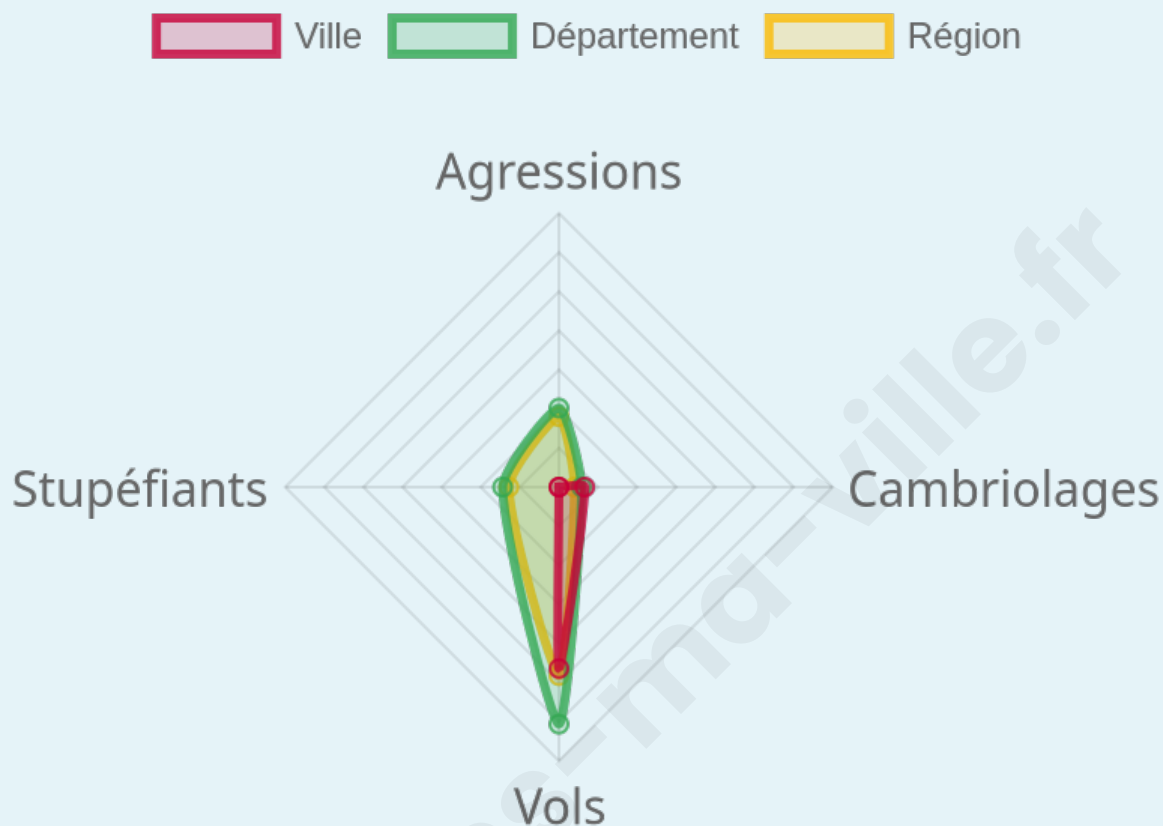
0

Evolution du nombre d'infractions



Pour comparer

(en proportion du nombre d'habitants)



Sources : Bases statistiques communale, départementale et régionale de la délinquance enregistrée par la police et la gendarmerie nationales selon les dernières parutions officielles de 2025 portant sur l'année 2024 ([data.gouv](https://data.gouv.fr)).

Agressions physiques / sexuelles : Violences sexuelles, coups et blessures volontaires intrafamiliaux, coups et blessures volontaires, autres coups, blessures volontaires et vols violents sans arme.

Cambriolages : Cambriolages de logements.

Vols : Vols avec armes, vols d'accessoires sur véhicules, vols dans les véhicules, vols de véhicules, vols sans violence contre des personnes, destructions, dégradations volontaires et escroqueries.

Stupéfiants : Trafic de stupéfiants dont (AFD) et usage de stupéfiants.

Services à la population



Commerce

Hypermarché	X <u>Leers</u> 2km
Supermarché	X <u>Lys-lez-Lannoy</u> 1km
Superette	X <u>Lannoy</u> 2km
Boulangerie	2
Boucherie	X <u>Lys-lez-Lannoy</u> 1km
Restaurant	2
Garage	1
Station-service	X <u>Leers</u> 2km
Banque	X <u>Lannoy</u> 1km
La poste	7
Coiffeur	6
Tabac	X <u>Lannoy</u> 2km
Bars / discothèque	2
Bibliothèque	1
Cinéma	X <u>Leers</u> 2km
Vétérinaire	X <u>Lys-lez-Lannoy</u> 1km



Santé

Pharmacie	1
Hôpital	X <u>Roubaix</u> 2km
Laboratoire d'analyses médicales	X <u>Lys-lez-Lannoy</u> 1km
Etablissement pour handicapé	X <u>Hem</u> 2km
EHPA	X <u>Leers</u> 1km
Médecin	3
Dentiste	X <u>Lys-lez-Lannoy</u> 1km
Chirurgien	X <u>Roubaix</u> 4km
Dermatologue	X <u>Hem</u> 3km
Anesthésiste	X <u>Villeneuve-d'Ascq</u> 6km
Gastro-entérologue	X <u>Roubaix</u> 5km
Gynécologue	X <u>Villeneuve-d'Ascq</u> 6km
Cancérologue	X <u>Lille</u> 11km
Neurologue	X <u>Roubaix</u> 5km
Ophthalmologue	X <u>Roubaix</u> 4km
ORL	X <u>Roubaix</u> 4km
Cardiologue	X <u>Wattrelos</u> 4km
Pédiatre	X <u>Hem</u> 3km
Pneumologue	X <u>Villeneuve-d'Ascq</u> 6km
Psychologue	X <u>Roubaix</u> 5km
Radiologue	X <u>Roubaix</u> 4km
Rhumatologue	X <u>Roubaix</u> 5km
Sage-femme	X <u>Lys-lez-Lannoy</u> 2km



Éducation

Crèche	3
Ecole maternelle Public	X <u>Lys-lez-Lannoy</u> 2km
Ecole maternelle Privé	X <u>Hem</u> 3km
Ecole primaire Public	1
Ecole primaire Privé	1
Collège Public	X <u>Leers</u> 1km
Collège Privé	X <u>Roubaix</u> 3km
Lycée Public	X <u>Roubaix</u> 2km
Lycée Privé	X <u>Roubaix</u> 5km

Sources : Base Sirene des entreprises et de leurs établissements selon les dernières parutions officielles de 2025 portant sur l'année 2024 ([data.gouv](#)). Liste, localisation et tarifs des professionnels de santé selon les dernières parutions officielles de 2025 portant sur l'année 2024 ([opendatasoft](#)) et FINISS Extraction du Fichier des établissements selon les dernières parutions officielles de 2025 portant sur l'année 2024 ([data.gouv](#)). Adresse et géolocalisation des établissements d'enseignement du premier et second degrés selon les dernières parutions officielles de 2025 portant sur l'année 2024 ([data.education.gouv](#))

Villes autour de Toufflers

Ville	Habitants	Superficie	Pop densité	Pop active	Taux chômage	Revenu moyen	Prix immobilier
Lannoy (1 avis)	1 812	0 km ²	1 812 h/km ²	48.6%	8.2%	19 710 €/an	1 861 €/m ²
Lys-lez-Lannoy (13 avis)	14 050	3 km ²	4 683 h/km ²	47.1%	6.2%	22 400 €/an	2 130 €/m ²
Leers (17 avis)	9 521	5 km ²	1 904 h/km ²	45.3%	4.7%	24 390 €/an	2 281 €/m ²
Sailly-lez-Lannoy (1 avis)	1 923	4 km ²	481 h/km ²	48.6%	2.8%	29 860 €/an	2 588 €/m ²
Hem (7 avis)	18 582	9 km ²	2 065 h/km ²	44.6%	7.1%	23 140 €/an	2 446 €/m ²
Willems (1 avis)	2 941	5 km ²	588 h/km ²	47.5%	4.1%	25 680 €/an	2 317 €/m ²
Wattrelos (19 avis)	40 847	13 km ²	3 142 h/km ²	46.3%	7.9%	19 450 €/an	1 742 €/m ²
Forest-sur-Marque	1 662	1 km ²	1 662 h/km ²	45%	3.6%	28 160 €/an	2 556 €/m ²
Chérengh (3 avis)	3 078	4 km ²	770 h/km ²	45.3%	2.9%	31 250 €/an	2 813 €/m ²
Croix (26 avis)	20 566	4 km ²	5 142 h/km ²	48.4%	6.9%	23 360 €/an	2 425 €/m ²
Roubaix (38 avis)	98 286	13 km ²	7 560 h/km ²	38%	10.6%	14 580 €/an	1 489 €/m ²
Wasquehal (37 avis)	20 726	6 km ²	3 454 h/km ²	49%	5%	25 910 €/an	2 793 €/m ²
Villeneuve-d'Ascq (29 avis)	62 868	27 km ²	2 328 h/km ²	44.2%	7.2%	22 000 €/an	2 730 €/m ²
Gruson (4 avis)	1 207	3 km ²	402 h/km ²	46.6%	2.7%	35 560 €/an	2 908 €/m ²
Baisieux (7 avis)	5 545	8 km ²	693 h/km ²	47.3%	2.8%	26 930 €/an	2 624 €/m ²

Avis sur la ville de Toufflers



Moyenne par critère



Villes autour de Toufflers

Ville	Note globale	Sécurité	Éducation	Sport Loisir	Environnement	Vie pratique
Lannoy (1 avis)	3.8	2.0	4.0	4.0	4.0	5.0
Lys-lez-Lannoy (13 avis)	3.5	3.1	3.5	3.7	3.5	3.7
Leers (17 avis)	3.6	3.2	3.9	3.7	3.5	3.7
Sailly-lez-Lannoy (1 avis)	2.0	0.0	2.0	2.0	4.0	2.0
Hem (7 avis)	3.5	2.9	4.0	3.9	3.6	3.3
Willems (1 avis)	3.8	5.0	3.0	4.0	4.0	3.0
Wattrelos (19 avis)	3.3	2.7	3.2	3.5	3.6	3.2
Forest-sur-Marque	-	-	-	-	-	-
Chéreng (3 avis)	2.6	2.3	3.3	2.7	3.0	1.7
Croix (26 avis)	2.7	2.4	2.7	2.9	2.5	3.0
Roubaix (38 avis)	2.8	2.2	3.3	2.9	2.3	3.3
Wasquehal (37 avis)	3.2	3.0	3.2	3.2	3.0	3.7
Villeneuve-d'Ascq (29 avis)	3.5	3.1	3.6	3.8	3.3	3.6
Gruson (4 avis)	4.2	4.8	4.5	3.5	4.8	3.5
Baisieux (7 avis)	3.5	3.9	3.6	3.6	3.6	3.1



Vous aimez votre ville ? Notez-la !

Et faites-nous part de vos remarques constructives



Avec

BIEN dans
ma **VILLE** 