



Version web

# Ville de Torcy

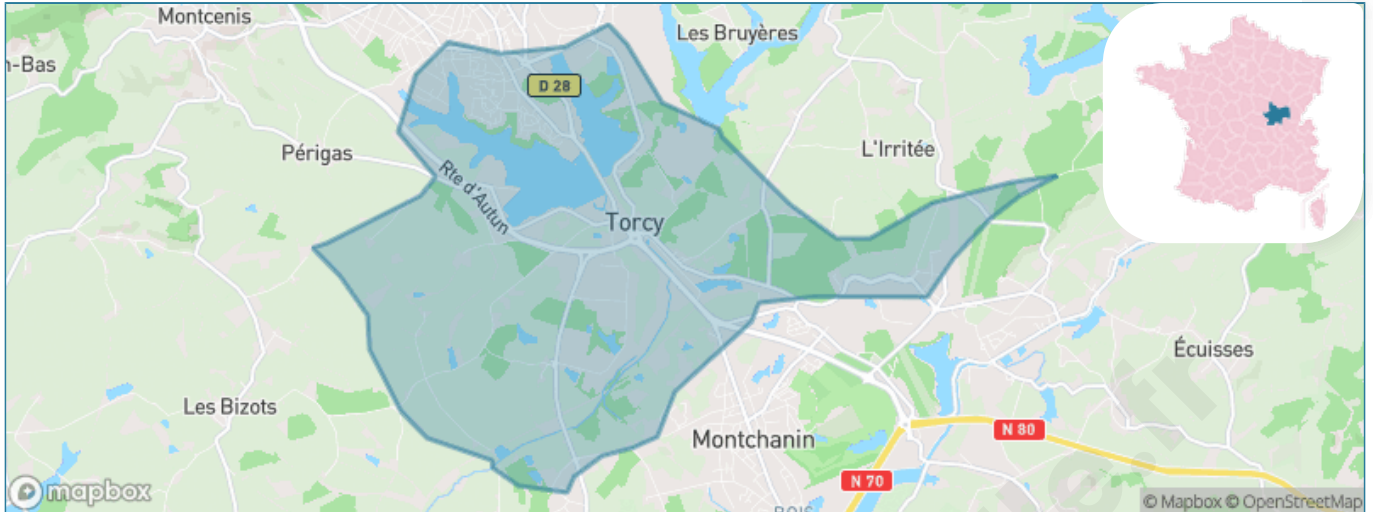
Présenté par

**BIEN** dans  
ma **VILLE** 

# Sommaire

Situation géographique .....	3
Statistiques sur la population .....	4
Evolution du nombre d'habitants .....	4
Tranche d'âge .....	5
0-14 ans .....	5
15-29 ans .....	5
30-44 ans .....	5
45-59 ans .....	5
60-74 ans .....	5
75-89 ans .....	5
90 ans et + .....	5
Activité professionnelle .....	5
Agriculteurs .....	5
Artisans, Commerçants .....	5
Cadres et sup. ....	5
Professions intermédiaires .....	5
Employé .....	5
Ouvrier .....	5
Retraité .....	5
Autres .....	5
Niveau de diplôme .....	6
Sans diplôme ou CEP .....	6
Brevet, BEPC, DNB .....	6
CAP-BEP ou équivalent .....	6
BAC ou équivalent .....	6
BAC+2 .....	6
BAC+3 ou +4 .....	6
BAC+5 ou plus .....	6
Composition des ménages .....	6
Couple sans enfant .....	6
Couple avec enfant(s) .....	6
Famille monoparentale .....	6
Colocation / Autre .....	6
Personnes seules .....	6
Profils électoraux .....	7
Premier tour .....	7
Sécurité .....	8
Evolution du nombre d'infractions .....	8
Pour comparer .....	9
Services à la population .....	10
Commerce .....	10
Éducation .....	10
Villes autour de Torcy .....	11

# Situation géographique



## i Informations clés

- **Région** : Bourgogne-Franche-Comté
- **Département** : Saône-et-Loire
- **Code postal** : 71210
- **Superficie** : 19 km<sup>2</sup>

**RÉGION**  
**BOURGOGNE**  
**FRANCHE**  
**COMTE**



# Statistiques sur la population



Nombre d'habitants

**2 678**



Age moyen

**42 ans**



Pop active

**38.4%**



Taux chômage

**11.4%**



Pop densité

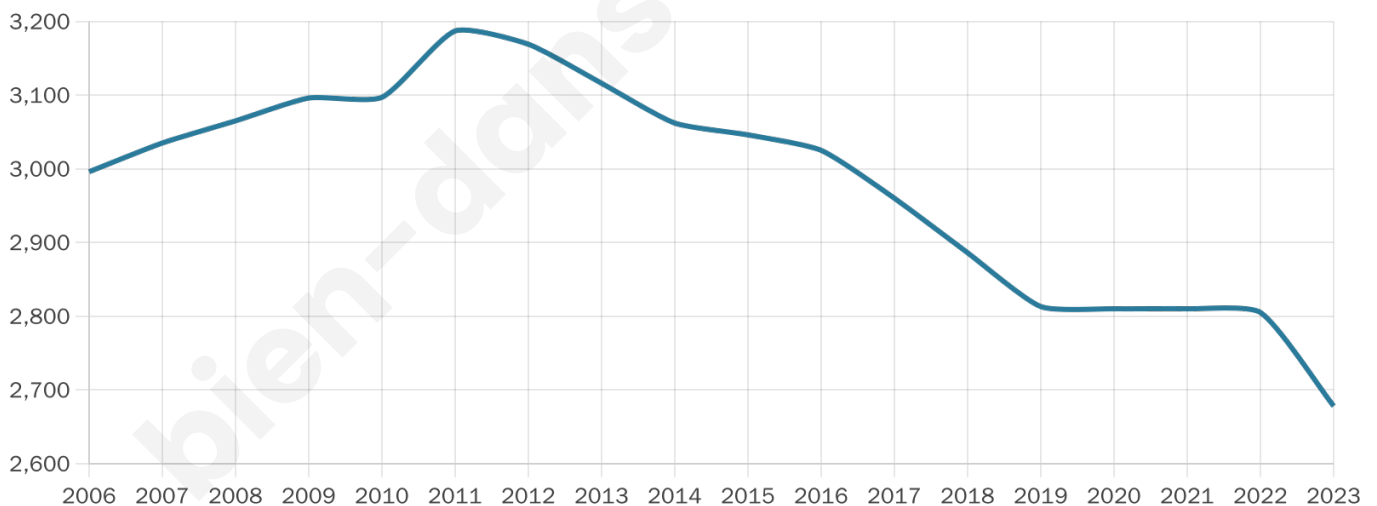
**141 h/km<sup>2</sup>**



Revenu moyen

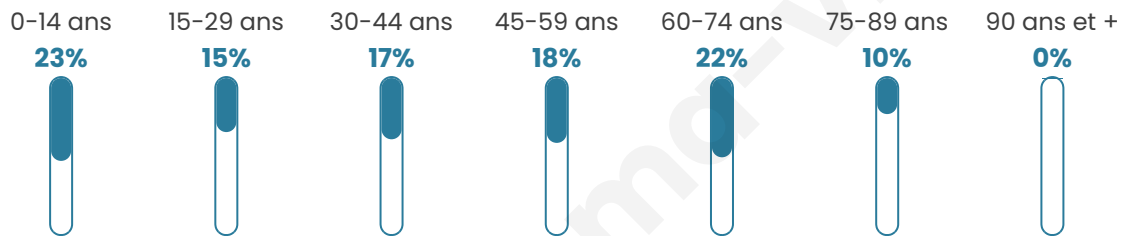
**19 470 €/an**

## Evolution du nombre d'habitants

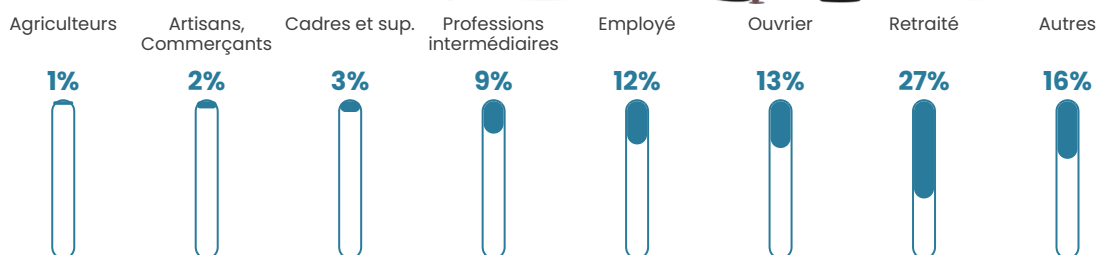


Sources : Institut national de la statistique et des études économiques (insee) selon Les dernières parutions officielles de 2024 portant sur les années 2020, 2021 et 2022.

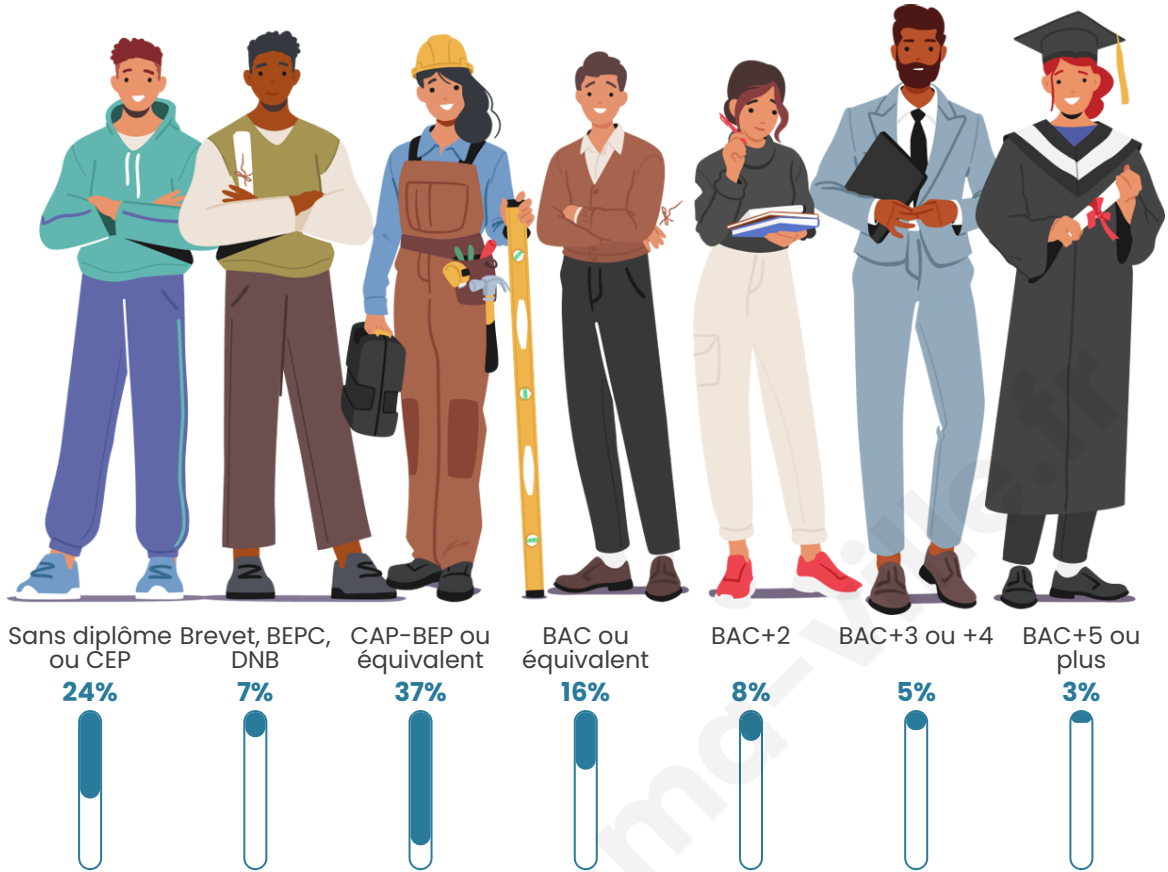
## Tranche d'âge




## Activité professionnelle



## Niveau de diplôme




## Composition des ménages





# Profils électoraux

## Premier tour

	Jean-Luc MÉLENCHON	26.57 %
	Marine LE PEN	26.50 %
	Emmanuel MACRON	23.54 %
	Éric ZEMMOUR	6.22 %
	Valérie PÉCRESSE	4.07 %
	Fabien ROUSSEL	2.44 %
	Jean LASSALLE	2.37 %
	Nicolas DUPONT-AIGNAN	2.37 %
	Anne HIDALGO	2.29 %
	Yannick JADOT	2.00 %
	Philippe POUTOU	1.18 %
	Nathalie ARTHAUD	0.44 %

## Second tour

	Emmanuel MACRON	54,83 %
	Marine LE PEN	45,17 %

### 2 019 inscrits

Participation : 64.19%

Votes blancs : 6.87%

Votes nuls : 2.08%

### 2 019 inscrits

Participation : 68.45%

Votes blancs : 1.59%

Votes nuls : 0.65%

# Sécurité



Agressions physiques / sexuelles

0



Cambriolages

0



Vols / dégradations

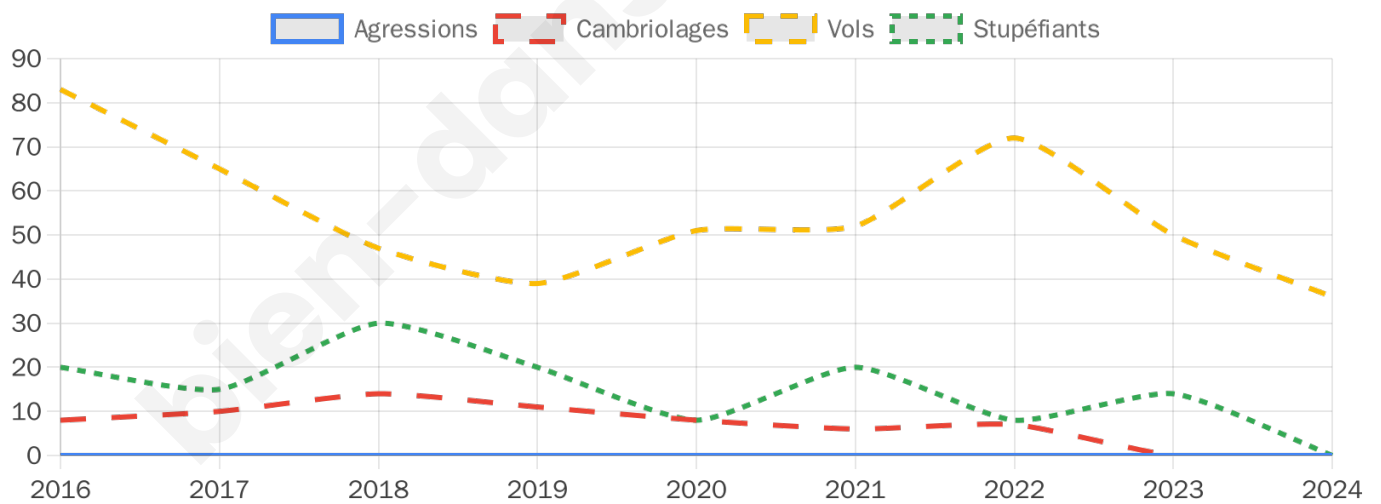
36



Stupéfiants

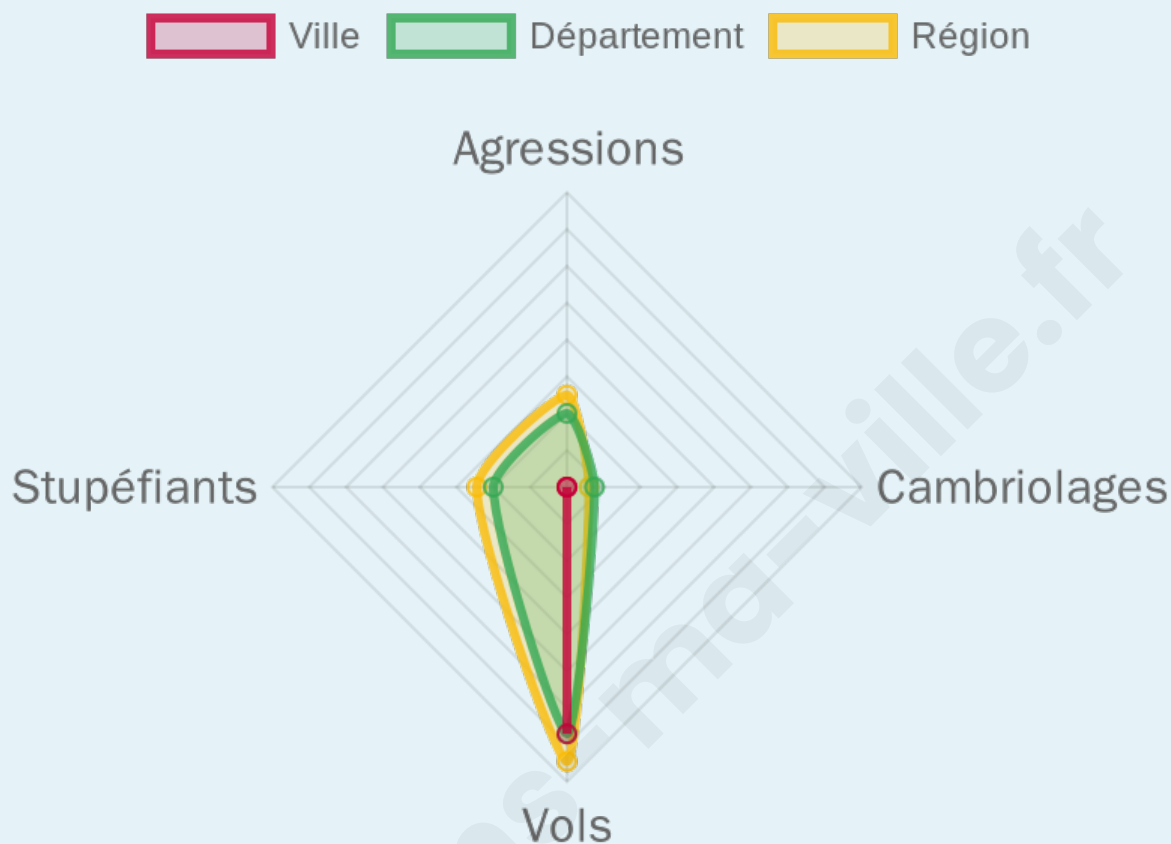
0

## Evolution du nombre d'infractions



## Pour comparer

(en proportion du nombre d'habitants)



Sources : Bases statistiques communale, départementale et régionale de la délinquance enregistrée par la police et la gendarmerie nationales selon les dernières parutions officielles de 2025 portant sur l'année 2024 ([data.gouv](https://data.gouv.fr)).

Agressions physiques / sexuelles : Violences sexuelles, coups et blessures volontaires intrafamiliaux, coups et blessures volontaires, autres coups, blessures volontaires et vols violents sans arme.

Cambriolages : Cambriolages de logements.

Vols : Vols avec armes, vols d'accessoires sur véhicules, vols dans les véhicules, vols de véhicules, vols sans violence contre des personnes, destructions, dégradations volontaires et escroqueries.

Stupéfiants : Trafic de stupéfiants dont (AFD) et usage de stupéfiants.

# Services à la population



## Commerce

Hypermarché	1
Supermarché	1
Superette	2
Boulangerie	3
Boucherie	2
Restaurant	6
Garage	7
Station-service	1
Banque	X <a href="#">Montchanin</a> 2km
La poste	10
Coiffeur	2
Tabac	X <a href="#">Le Creusot</a> 4km
Bars / discothèque	1
Bibliothèque	X <a href="#">Le Breuil</a> 4km
Cinéma	X <a href="#">Le Creusot</a> 5km
Vétérinaire	X <a href="#">Montchanin</a> 3km



## Santé

Pharmacie	1
Hôpital	X <a href="#">Montceau-les-Mines</a> 12km
Laboratoire d'analyses médicales	X <a href="#">Montchanin</a> 3km
Etablissement pour handicapé	X <a href="#">Le Creusot</a> 3km
EHPA	X <a href="#">Montchanin</a> 3km
Médecin	X <a href="#">Montchanin</a> 2km
Dentiste	X <a href="#">Montchanin</a> 3km
Chirurgien	X <a href="#">Le Creusot</a> 5km
Dermatologue	X <a href="#">Le Creusot</a> 5km
Anesthésiste	X <a href="#">Autun</a> 24km
Gastro-entérologue	X <a href="#">Autun</a> 24km
Gynécologue	X <a href="#">Le Creusot</a> 5km
Cancérologue	X <a href="#">Chalon-sur-Saône</a> 31km
Neurologue	X <a href="#">Le Creusot</a> 4km
Ophthalmologue	X <a href="#">Montchanin</a> 2km
ORL	X <a href="#">Le Creusot</a> 3km
Cardiologue	X <a href="#">Montchanin</a> 3km
Pédiatre	X <a href="#">Montceau-les-Mines</a> 13km
Pneumologue	X <a href="#">Le Creusot</a> 5km
Psychologue	X <a href="#">Montceau-les-Mines</a> 12km
Radiologue	X <a href="#">Montchanin</a> 3km
Rhumatologue	X <a href="#">Chalon-sur-Saône</a> 31km
Sage-femme	X <a href="#">Montchanin</a> 2km



## Éducation

Crèche	2
Ecole maternelle Public	X <a href="#">Montchanin</a> 2km
Ecole maternelle Privé	X <a href="#">Lyon</a> 115km
Ecole primaire Public	2
Ecole primaire Privé	X <a href="#">Saint-Julien-sur-Dheune</a> 7km
Collège Public	X <a href="#">Montchanin</a> 2km
Collège Privé	X <a href="#">Montceau-les-Mines</a> 14km
Lycée Public	X <a href="#">Le Creusot</a> 5km
Lycée Privé	X <a href="#">Le Creusot</a> 5km

Sources : Base Sirene des entreprises et de leurs établissements selon les dernières parutions officielles de 2025 portant sur l'année 2024 ([data.gouv](#)). Liste, localisation et tarifs des professionnels de santé selon les dernières parutions officielles de 2025 portant sur l'année 2024 ([opendatasoft](#)) et FINISS Extraction du Fichier des établissements selon les dernières parutions officielles de 2025 portant sur l'année 2024 ([data.gouv](#)). Adresse et géolocalisation des établissements d'enseignement du premier et second degrés selon les dernières parutions officielles de 2025 portant sur l'année 2024 ([data.education.gouv](#))

## Villes autour de Torcy

Ville	Habitants	Superficie	Pop densité	Pop active	Taux chômage	Revenu moyen	Prix immobilier
Montchanin (3 avis)	4 976	7 km <sup>2</sup>	711 h/km <sup>2</sup>	40.6%	5.8%	21 160 €/an	1 243 €/m <sup>2</sup>
Le Creusot (19 avis)	20 509	18 km <sup>2</sup>	1 139 h/km <sup>2</sup>	38.7%	6.2%	20 180 €/an	1 119 €/m <sup>2</sup>
Le Breuil (2 avis)	3 538	28 km <sup>2</sup>	126 h/km <sup>2</sup>	38.8%	3.9%	23 850 €/an	1 298 €/m <sup>2</sup>
Les Bizots	471	21 km <sup>2</sup>	22 h/km <sup>2</sup>	49%	3%	24 170 €/an	1 487 €/m <sup>2</sup>
Montcenis (1 avis)	1 923	12 km <sup>2</sup>	160 h/km <sup>2</sup>	37.6%	3.5%	23 670 €/an	1 231 €/m <sup>2</sup>
Saint-Eusèbe	1 147	21 km <sup>2</sup>	55 h/km <sup>2</sup>	48.6%	3.6%	25 290 €/an	1 370 €/m <sup>2</sup>
Saint-Laurent-d'Andenay (1 avis)	961	11 km <sup>2</sup>	87 h/km <sup>2</sup>	47.9%	5.5%	22 920 €/an	1 791 €/m <sup>2</sup>
Saint-Julien-sur-Dheune	226	5 km <sup>2</sup>	45 h/km <sup>2</sup>	54.4%	3.1%	24 690 €/an	814 €/m <sup>2</sup>
Écuisses (2 avis)	1 652	13 km <sup>2</sup>	127 h/km <sup>2</sup>	45.9%	2.7%	22 550 €/an	947 €/m <sup>2</sup>
Saint-Sernin-du-Bois (1 avis)	1 734	14 km <sup>2</sup>	124 h/km <sup>2</sup>	43.1%	4.2%	23 650 €/an	1 296 €/m <sup>2</sup>
Saint-Firmin	773	15 km <sup>2</sup>	52 h/km <sup>2</sup>	44.6%	4.7%	24 330 €/an	1 313 €/m <sup>2</sup>
Saint-Pierre-de-Vareennes	836	23 km <sup>2</sup>	36 h/km <sup>2</sup>	46.7%	4.3%	25 000 €/an	1 417 €/m <sup>2</sup>
Charmoy	276	39 km <sup>2</sup>	7 h/km <sup>2</sup>	55.1%	1.8%	22 910 €/an	1 667 €/m <sup>2</sup>
Blanzay (3 avis)	5 955	40 km <sup>2</sup>	149 h/km <sup>2</sup>	39%	4.5%	21 480 €/an	1 165 €/m <sup>2</sup>
Marigny	166	22 km <sup>2</sup>	8 h/km <sup>2</sup>	45.8%	0.6%	26 830 €/an	1 943 €/m <sup>2</sup>

bien-dans-ma-ville.fr



# Vous aimez votre ville ? Notez-la !

Et faites-nous part de vos remarques constructives



Avec

**BIEN** dans ma **VILLE** 