



Version web

Ville de Torcé-Viviers-en- Charnie

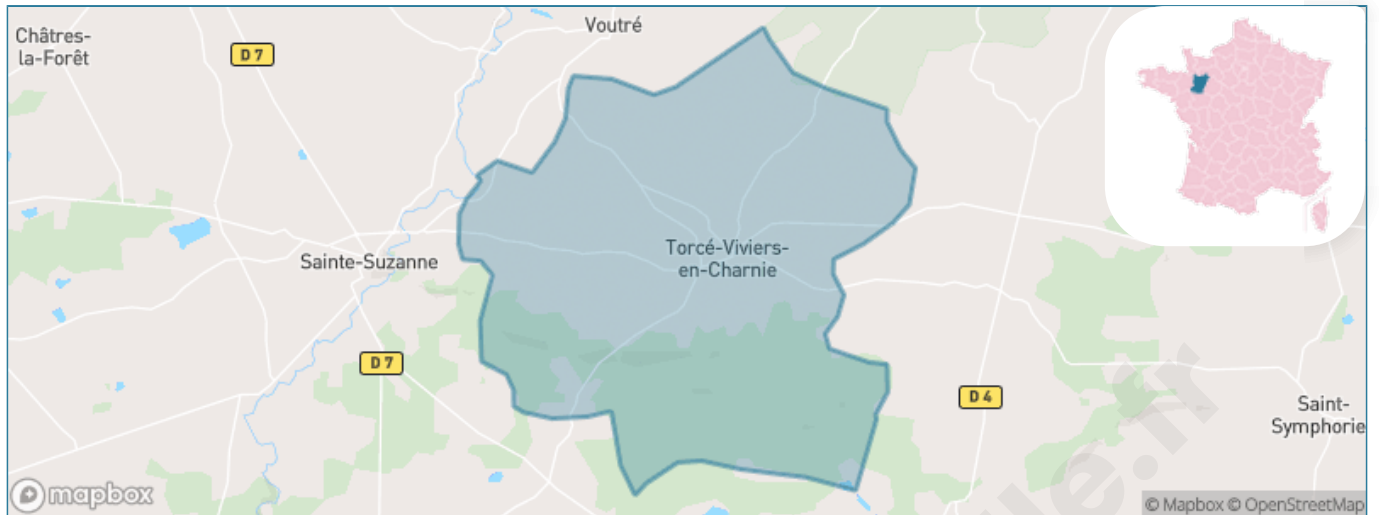
Présenté par

BIEN dans
ma **VILLE** 

Sommaire

Situation géographique	3
Statistiques sur la population	4
Evolution du nombre d'habitants	4
Tranche d'âge	5
0-14 ans	5
15-29 ans	5
30-44 ans	5
45-59 ans	5
60-74 ans	5
75-89 ans	5
90 ans et +	5
Activité professionnelle	5
Agriculteurs	5
Artisans, Commerçants	5
Cadres et sup.	5
Professions intermédiaires	5
Employé	5
Ouvrier	5
Retraité	5
Autres	5
Niveau de diplôme	6
Sans diplôme ou CEP	6
Brevet, BEPC, DNB	6
CAP-BEP ou équivalent	6
BAC ou équivalent	6
BAC+2	6
BAC+3 ou +4	6
BAC+5 ou plus	6
Composition des ménages	6
Couple sans enfant	6
Couple avec enfant(s)	6
Famille monoparentale	6
Colocation / Autre	6
Personnes seules	6
Profils électoraux	7
Premier tour	7
Sécurité	8
Evolution du nombre d'infractions	8
Pour comparer	9
Services à la population	10
Commerce	10
Éducation	10
Villes autour de Torcé-Viviers-en-Charnie	11

Situation géographique



i Informations clés

- **Région** : Pays de la Loire
- **Département** : Mayenne
- **Code postal** : 53270
- **Superficie** : 48 km²



Statistiques sur la population



Nombre d'habitants

768



Age moyen

42 ans



Pop active

41.8%



Taux chômage

8.9%



Pop densité

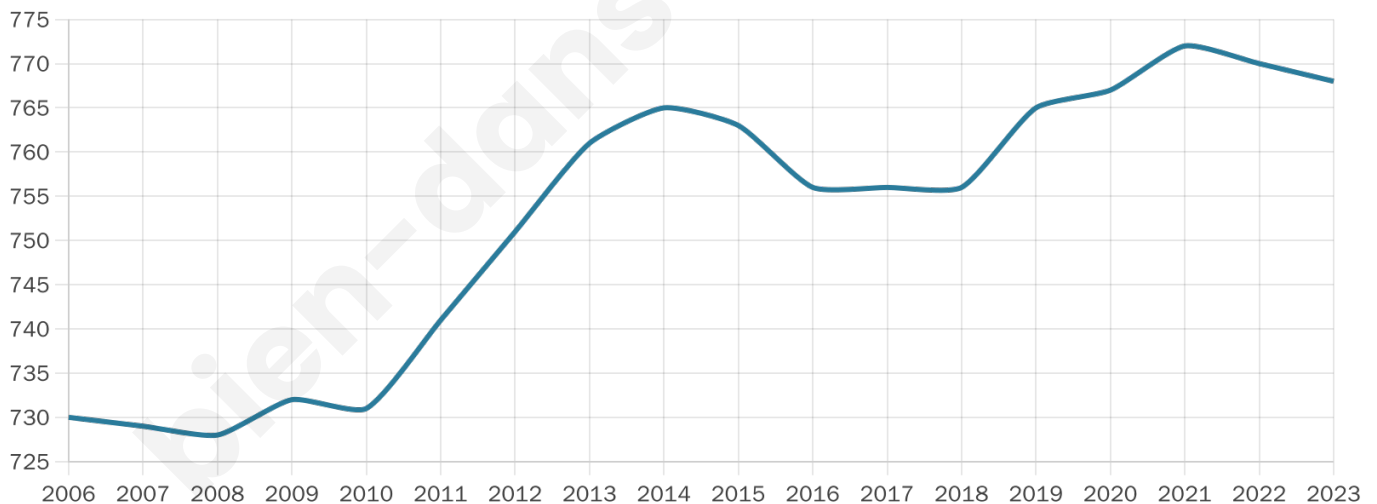
16 h/km²



Revenu moyen

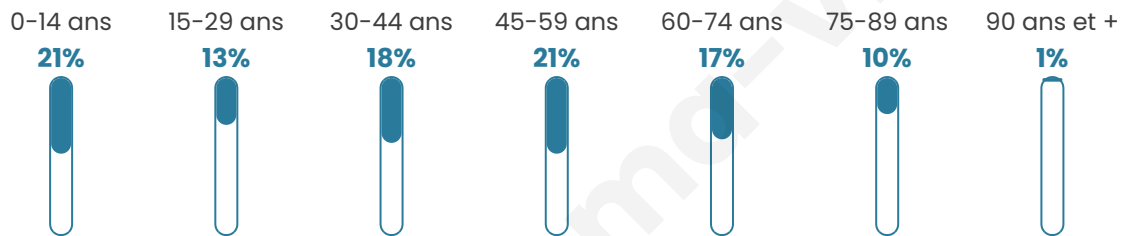
20 580 €/an

Evolution du nombre d'habitants

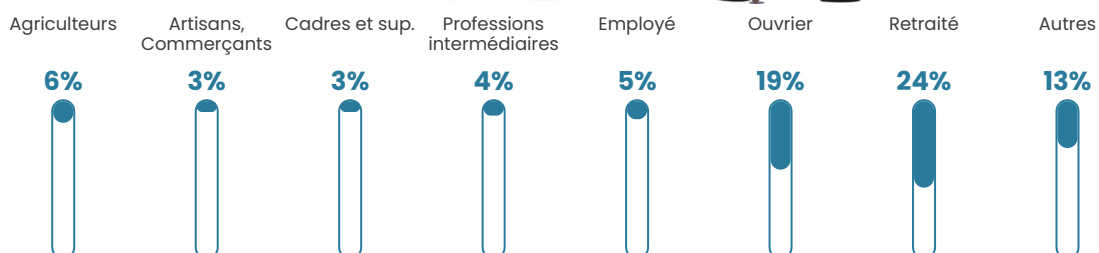


Sources : Institut national de la statistique et des études économiques (insee) selon Les dernières parutions officielles de 2024 portant sur les années 2020, 2021 et 2022.

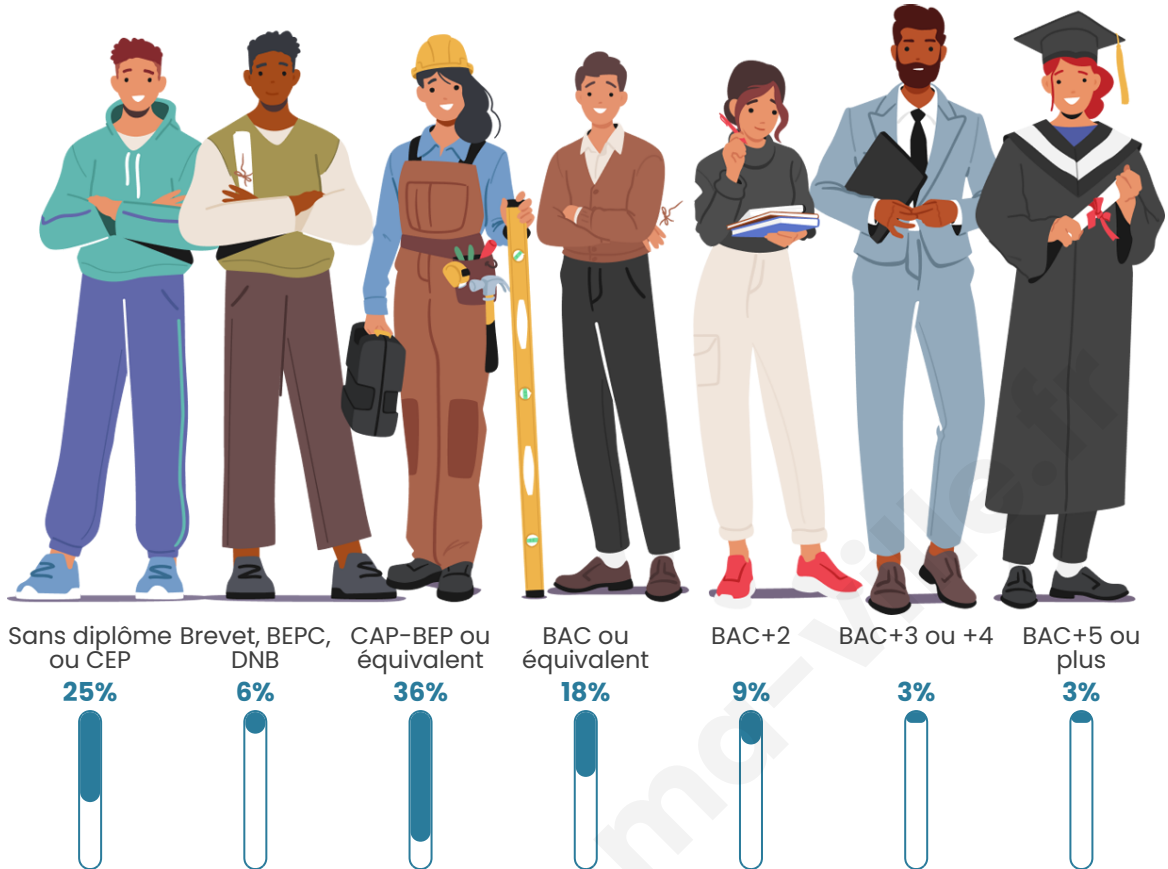
Tranche d'âge




Activité professionnelle



Niveau de diplôme














Composition des ménages



Profils électoraux

Premier tour

	Marine LE PEN	36.57 %
	Emmanuel MACRON	21.53 %
	Jean-Luc MÉLENCHON	16.67 %
	Valérie PÉCRESSÉ	8.10 %
	Éric ZEMMOUR	4.40 %
	Nicolas DUPONT-AIGNAN	3.24 %
	Yannick JADOT	2.31 %
	Jean LASSALLE	2.08 %
	Fabien ROUSSEL	1.62 %
	Philippe POUTOU	1.62 %
	Anne HIDALGO	1.39 %
	Nathalie ARTHAUD	0.46 %



567 inscrits

Participation : 77.78%

Votes blancs : 1.59%

Votes nuls : 0.45%

Second tour

	Emmanuel MACRON	42,57 %
	Marine LE PEN	57,43 %

568 inscrits

Participation : 77.82%

Votes blancs : 8.14%

Votes nuls : 2.04%

Sécurité



Agressions physiques / sexuelles

0



Cambriolages

0



Vols / dégradations

0



Stupéfiants

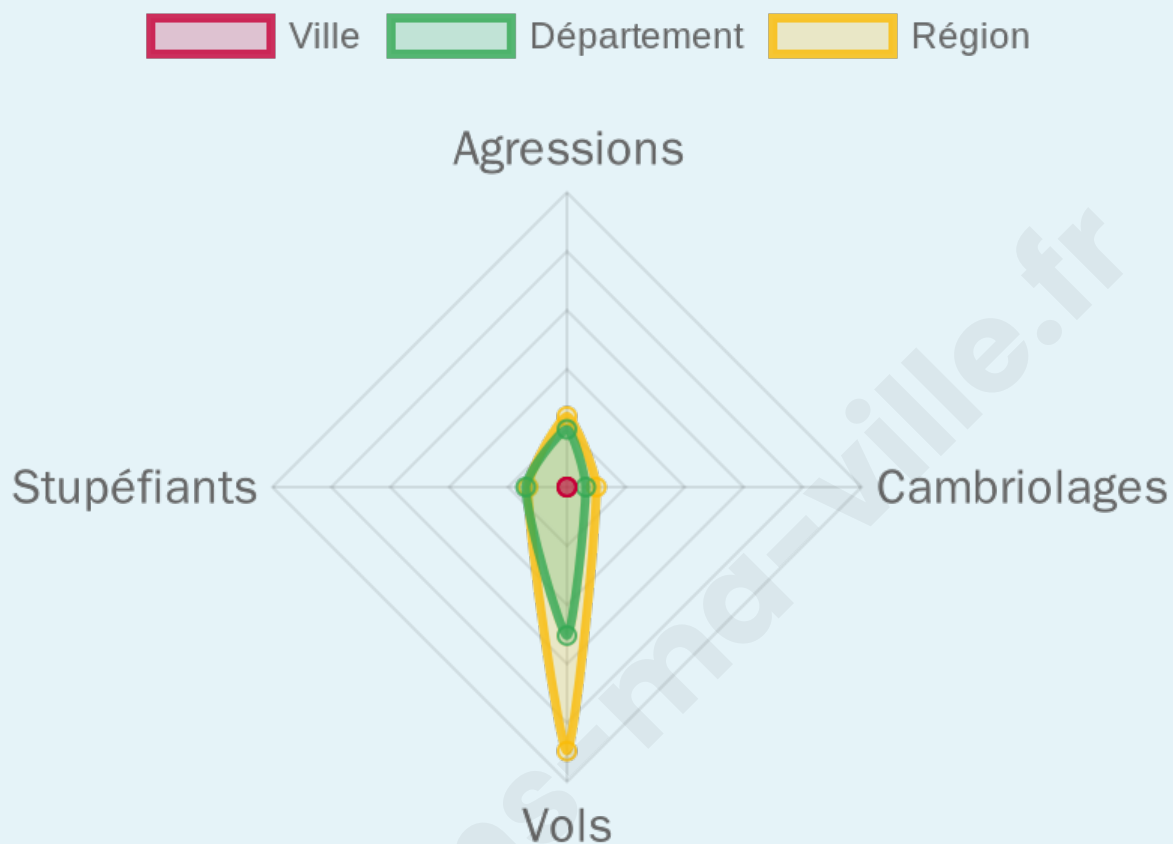
0

Evolution du nombre d'infractions



Pour comparer

(en proportion du nombre d'habitants)



Sources : Bases statistiques communale, départementale et régionale de la délinquance enregistrée par la police et la gendarmerie nationales selon les dernières parutions officielles de 2025 portant sur l'année 2024 ([data.gouv](https://data.gouv.fr)).

Agressions physiques / sexuelles : Violences sexuelles, coups et blessures volontaires intrafamiliaux, coups et blessures volontaires, autres coups, blessures volontaires et vols violents sans arme.

Cambriolages : Cambriolages de logements.

Vols : Vols avec armes, vols d'accessoires sur véhicules, vols dans les véhicules, vols de véhicules, vols sans violence contre des personnes, destructions, dégradations volontaires et escroqueries.

Stupéfiants : Trafic de stupéfiants dont (AFD) et usage de stupéfiants.

Services à la population



Commerce

Hypermarché	X Évron 12km
Supermarché	X Évron 12km
Superette	1
Boulangerie	1
Boucherie	X Saint-Denis-d'Orques 8km
Restaurant	X Sainte-Suzanne-et-Chammes 7km
Garage	X Voutré 6km
Station-service	X Saint-Denis-d'Orques 7km
Banque	1
La poste	X Sainte-Suzanne-et-Chammes 7km
Coiffeur	1
Tabac	X Sillé-le-Guillaume 14km
Bars / discothèque	X Neuville-en-Charnie 4km
Bibliothèque	X Sainte-Sabine-sur-Longève 27km
Cinéma	X Évron 12km
Vétérinaire	X Évron 12km



Santé

Pharmacie	X Sainte-Suzanne-et-Chammes 7km
Hôpital	X Sillé-le-Guillaume 14km
Laboratoire d'analyses médicales	X Évron 12km
Etablissement pour handicapé	X Évron 13km
EHPA	X Saint-Denis-d'Orques 8km
Médecin	X Sainte-Suzanne-et-Chammes 7km
Dentiste	X Sainte-Suzanne-et-Chammes 7km
Chirurgien	X Sillé-le-Guillaume 14km
Dermatologue	X Sablé-sur-Sarthe 29km
Anesthésiste	X Le Mans 33km
Gastro-entérologue	X Le Mans 33km
Gynécologue	X Sillé-le-Guillaume 14km
Cancérologue	X Le Mans 34km
Neurologue	X Le Mans 36km
Ophthalmologue	X Sablé-sur-Sarthe 29km
ORL	X Le Mans 33km
Cardiologue	X Brûlon 15km
Pédiatre	X Le Mans 35km
Pneumologue	X Le Mans 33km
Psychologue	X La Bazoge 31km
Radiologue	X Sillé-le-Guillaume 14km
Rhumatologue	X Le Mans 33km
Sage-femme	X Évron 12km



Éducation

Crèche	X Sainte-Suzanne-et-Chammes 7km
Ecole maternelle Public	X Épineu-le-Chevreuil 13km
Ecole maternelle Privé	X Bazougers 24km
Ecole primaire Public	1
Ecole primaire Privé	X Évron 12km
Collège Public	X Évron 12km
Collège Privé	X Évron 12km
Lycée Public	X Évron 12km
Lycée Privé	X Évron 13km

Sources : Base Sirene des entreprises et de leurs établissements selon les dernières parutions officielles de 2025 portant sur l'année 2024 ([data.gouv](#)). Liste, localisation et tarifs des professionnels de santé selon les dernières parutions officielles de 2025 portant sur l'année 2024 ([opendatasoft](#)) et FINESS Extraction du Fichier des établissements selon les dernières parutions officielles de 2025 portant sur l'année 2024 ([data.gouv](#)). Adresse et géolocalisation des établissements d'enseignement du premier et second degrés selon les dernières parutions officielles de 2025 portant sur l'année 2024 ([data.education.gouv](#))

Villes autour de Torcé-Viviers-en-Charnie

Ville	Habitants	Superficie	Pop densité	Pop active	Taux chômage	Revenu moyen	Prix immobilier
Neuvillette-en-Charnie	305	14 km ²	22 h/km ²	47.2%	2.6%	21 800 €/an	1 327 €/m ²
Voutré (1 avis)	893	18 km ²	50 h/km ²	47%	2.8%	20 610 €/an	752 €/m ²
Parennes	444	14 km ²	32 h/km ²	46.6%	4.1%	19 950 €/an	732 €/m ²
Sainte-Suzanne-et-Chammes	1 175	44 km ²	27 h/km ²	48.9%	2.5%	21 940 €/an	1 055 €/m ²
Assé-le-Bérenger	395	11 km ²	36 h/km ²	59.5%	3.3%	22 190 €/an	1 069 €/m ²
Chemiré-en-Charnie	212	11 km ²	19 h/km ²	44.8%	1.9%	21 730 €/an	1 077 €/m ²
Saint-Denis-d'Orques (1 avis)	760	47 km ²	16 h/km ²	43.3%	4.6%	20 610 €/an	822 €/m ²
Saint-Georges-sur-Erve	393	20 km ²	20 h/km ²	42.5%	3.6%	20 810 €/an	1 065 €/m ²
Rouessé-Vassé	785	31 km ²	25 h/km ²	44.3%	6.2%	21 210 €/an	924 €/m ²
Joué-en-Charnie	589	23 km ²	26 h/km ²	51.1%	3.7%	21 450 €/an	1 094 €/m ²
Saint-Symphorien	509	22 km ²	23 h/km ²	51.5%	3.5%	22 830 €/an	1 034 €/m ²
Vimarcé	241	21 km ²	11 h/km ²	52.7%	6.2%	18 944 €/an	1 056 €/m ²
Blandouet-Saint Jean	554	36 km ²	15 h/km ²	46%	3.8%	21 240 €/an	712 €/m ²
Rouez	804	33 km ²	24 h/km ²	44.5%	3.9%	20 690 €/an	825 €/m ²
Évron (3 avis)	8 252	68 km ²	121 h/km ²	42%	3.5%	21 550 €/an	1 192 €/m ²

bien-dans-ma-ville.fr



Vous aimez votre ville ? Notez-la !

Et faites-nous part de vos remarques constructives



Avec

BIEN dans
ma **VILLE** 