



Version web

# Ville de Tizac-de- Lapouyade

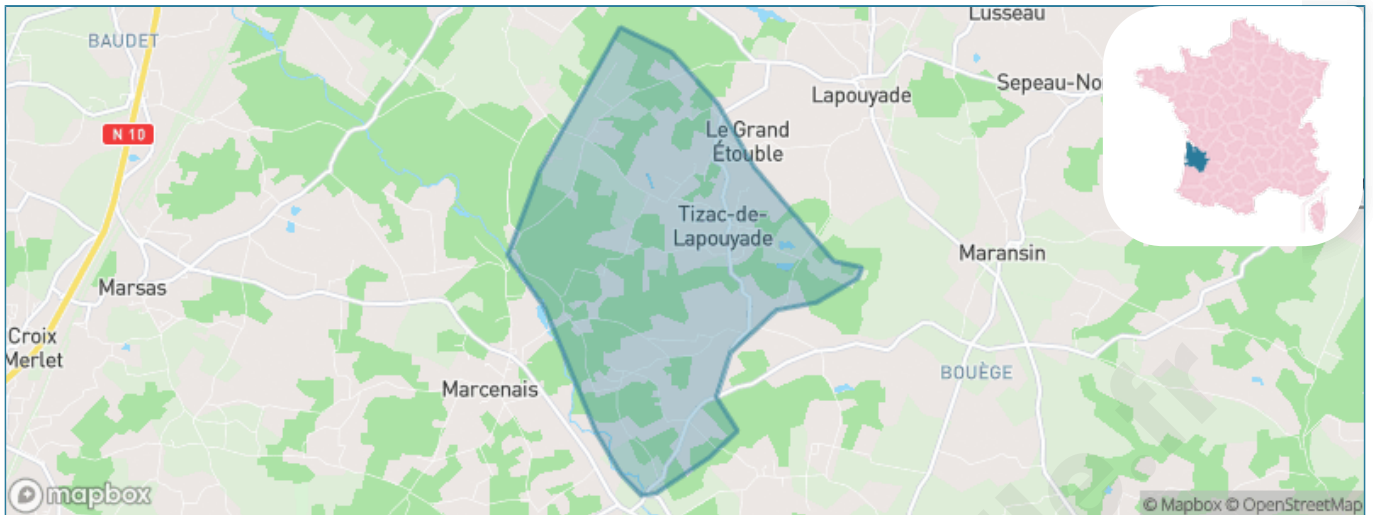
Présenté par

**BIEN** dans  
ma **VILLE** 

# Sommaire

Situation géographique .....	3
Statistiques sur la population .....	4
Evolution du nombre d'habitants .....	4
Tranche d'âge .....	5
0-14 ans .....	5
15-29 ans .....	5
30-44 ans .....	5
45-59 ans .....	5
60-74 ans .....	5
75-89 ans .....	5
90 ans et + .....	5
Activité professionnelle .....	5
Agriculteurs .....	5
Artisans, Commerçants .....	5
Cadres et sup. ....	5
Professions intermédiaires .....	5
Employé .....	5
Ouvrier .....	5
Retraité .....	5
Autres .....	5
Niveau de diplôme .....	6
Sans diplôme ou CEP .....	6
Brevet, BEPC, DNB .....	6
CAP-BEP ou équivalent .....	6
BAC ou équivalent .....	6
BAC+2 .....	6
BAC+3 ou +4 .....	6
BAC+5 ou plus .....	6
Composition des ménages .....	6
Couple sans enfant .....	6
Couple avec enfant(s) .....	6
Famille monoparentale .....	6
Colocation / Autre .....	6
Personnes seules .....	6
Profils électoraux .....	7
Premier tour .....	7
Sécurité .....	8
Evolution du nombre d'infractions .....	8
Pour comparer .....	9
Services à la population .....	10
Commerce .....	10
Éducation .....	10
Villes autour de Tizac-de-Lapouyade .....	11

# Situation géographique



## i Informations clés

- **Région** : Nouvelle-Aquitaine
- **Département** : Gironde
- **Code postal** : 33620
- **Superficie** : 9 km<sup>2</sup>



# Statistiques sur la population



Nombre d'habitants

**477**



Age moyen

**45 ans**



Pop active

**44.4%**



Taux chômage

**5.4%**



Pop densité

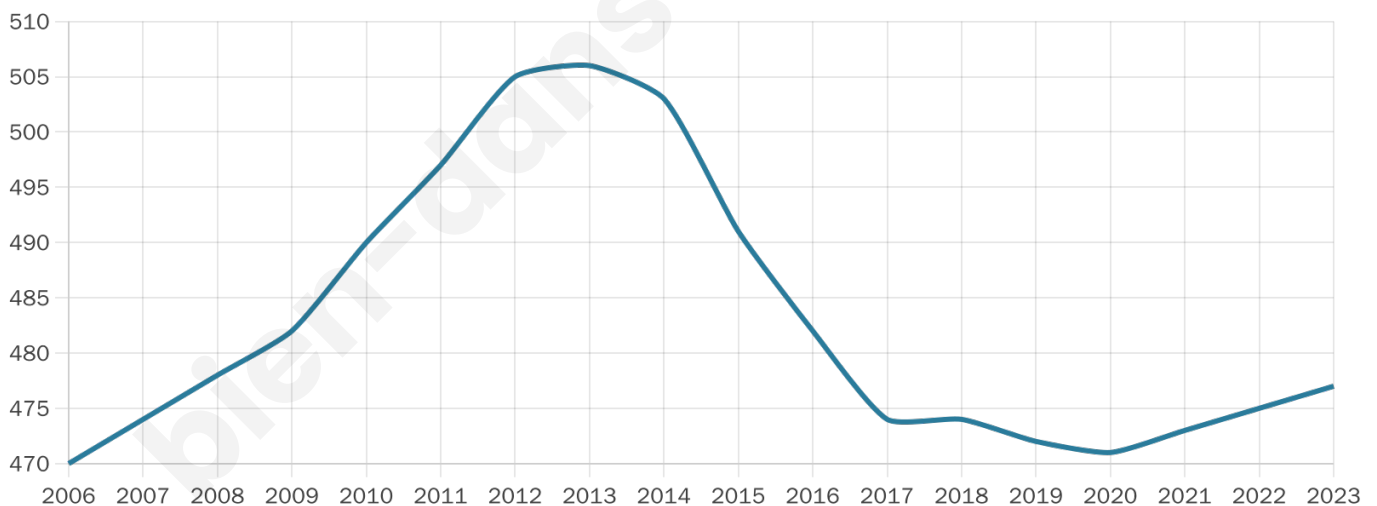
**53 h/km<sup>2</sup>**



Revenu moyen

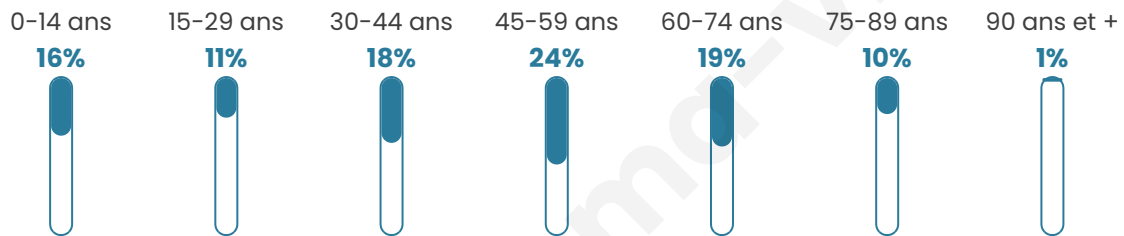
**23 520 €/an**

## Evolution du nombre d'habitants

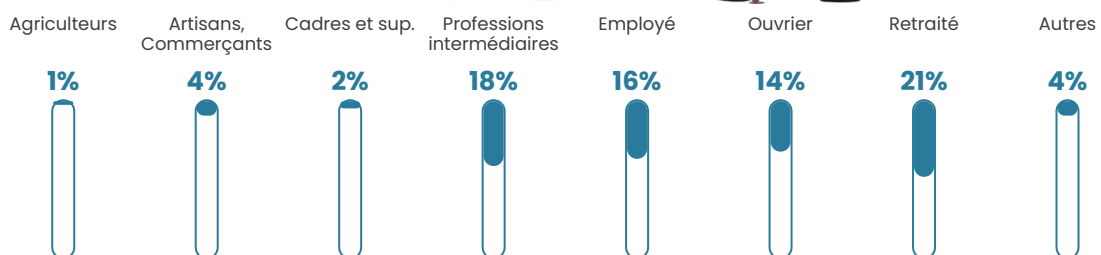


Sources : Institut national de la statistique et des études économiques (insee) selon Les dernières parutions officielles de 2024 portant sur les années 2020, 2021 et 2022.

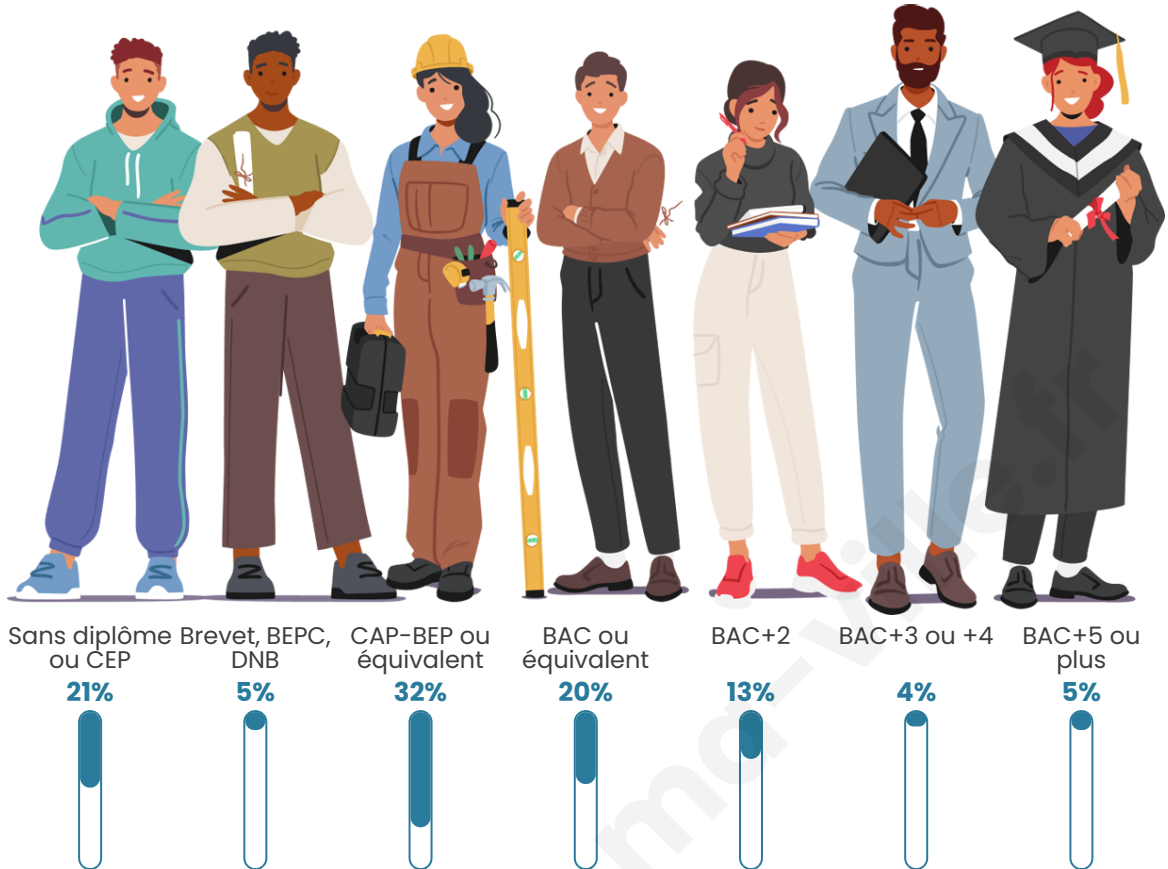
## Tranche d'âge




## Activité professionnelle



## Niveau de diplôme















## Composition des ménages





# Profils électoraux

## Premier tour

	Marine LE PEN	26.58 %
	Emmanuel MACRON	24.92 %
	Jean-Luc MÉLENCHON	17.94 %
	Jean LASSALLE	7.64 %
	Éric ZEMMOUR	6.64 %
	Valérie PÉCRESSÉ	3.99 %
	Yannick JADOT	3.32 %
	Nicolas DUPONT-AIGNAN	3.32 %
	Fabien ROUSSEL	1.66 %
	Anne HIDALGO	1.66 %
	Philippe POUTOU	1.66 %
	Nathalie ARTHAUD	0.66 %

## Second tour

	Emmanuel MACRON	46,15 %
	Marine LE PEN	53,85 %

### 381 inscrits

Participation : 81.1%  
Votes blancs : 7.44%  
Votes nuls : 4.21%

### 381 inscrits

Participation : 81.1%  
Votes blancs : 2.27%  
Votes nuls : 0.32%

# Sécurité



Agressions physiques / sexuelles

0



Cambriolages

0



Vols / dégradations

0



Stupéfiants

0

## Evolution du nombre d'infractions



## Pour comparer

(en proportion du nombre d'habitants)

■ Ville ■ Département ■ Région



Sources : Bases statistiques communale, départementale et régionale de la délinquance enregistrée par la police et la gendarmerie nationales selon les dernières parutions officielles de 2025 portant sur l'année 2024 ([data.gouv](https://data.gouv.fr)).

Agressions physiques / sexuelles : Violences sexuelles, coups et blessures volontaires intrafamiliaux, coups et blessures volontaires, autres coups, blessures volontaires et vols violents sans arme.

Cambriolages : Cambriolages de logements.

Vols : Vols avec armes, vols d'accessoires sur véhicules, vols dans les véhicules, vols de véhicules, vols sans violence contre des personnes, destructions, dégradations volontaires et escroqueries.

Stupéfiants : Trafic de stupéfiants dont (AFD) et usage de stupéfiants.

# Services à la population



## Commerce

Hypermarché	X <a href="#">Cavignac</a> 8km
Supermarché	X <a href="#">Laruscade</a> 8km
Superette	1
Boulangerie	X <a href="#">Laruscade</a> 6km
Boucherie	X <a href="#">Gauriaguet</a> 7km
Restaurant	1
Garage	X <a href="#">Lapouyade</a> 2km
Station-service	X <a href="#">Laruscade</a> 6km
Banque	X <a href="#">Marsas</a> 6km
La poste	X <a href="#">Saint-Ciers-d'Abzac</a> 2km
Coiffeur	X <a href="#">Maransin</a> 2km
Tabac	X <a href="#">Laruscade</a> 6km
Bars / discothèque	X <a href="#">Laruscade</a> 6km
Bibliothèque	X <a href="#">Coutras</a> 14km
Cinéma	X <a href="#">Saint-André-de-Cubzac</a> 13km
Vétérinaire	X <a href="#">Cavignac</a> 7km



## Santé

Pharmacie	X <a href="#">Maransin</a> 3km
Hôpital	X <a href="#">Saint-André-de-Cubzac</a> 12km
Laboratoire d'analyses médicales	X <a href="#">Cavignac</a> 8km
Etablissement pour handicapé	X <a href="#">Saint-Denis-de-Pile</a> 11km
EHPA	X <a href="#">Saint-Denis-de-Pile</a> 11km
Médecin	X <a href="#">Lapouyade</a> 2km
Dentiste	X <a href="#">Marsas</a> 7km
Chirurgien	X <a href="#">Libourne</a> 17km
Dermatologue	X <a href="#">Saint-André-de-Cubzac</a> 14km
Anesthésiste	X <a href="#">Saint-André-de-Cubzac</a> 13km
Gastro-entérologue	X <a href="#">Saint-André-de-Cubzac</a> 14km
Gynécologue	X <a href="#">Saint-André-de-Cubzac</a> 13km
Cancérologue	X <a href="#">Bordeaux</a> 32km
Neurologue	X <a href="#">Libourne</a> 17km
Ophtalmologue	X <a href="#">Saint-André-de-Cubzac</a> 13km
ORL	X <a href="#">Saint-André-de-Cubzac</a> 14km
Cardiologue	X <a href="#">Saint-André-de-Cubzac</a> 14km
Pédiatre	X <a href="#">Saint-André-de-Cubzac</a> 14km
Pneumologue	X <a href="#">Libourne</a> 17km
Psychologue	X <a href="#">La Lande-de-Fronsac</a> 12km
Radiologue	X <a href="#">Saint-André-de-Cubzac</a> 13km
Rhumatologue	X <a href="#">Libourne</a> 17km
Sage-femme	X <a href="#">Maransin</a> 3km



## Éducation

Crèche	X <a href="#">Périssac</a> 4km
Ecole maternelle Public	1
Ecole maternelle Privé	X <a href="#">Bordeaux</a> 32km
Ecole primaire Public	X <a href="#">Lapouyade</a> 2km
Ecole primaire Privé	X <a href="#">Gauriaguet</a> 8km
Collège Public	X <a href="#">Marsas</a> 6km
Collège Privé	X <a href="#">Saint-André-de-Cubzac</a> 15km
Lycée Public	X <a href="#">Saint-André-de-Cubzac</a> 14km
Lycée Privé	X <a href="#">Saint-André-de-Cubzac</a> 14km

Sources : Base Sirene des entreprises et de leurs établissements selon les dernières parutions officielles de 2025 portant sur l'année 2024 ([data.gouv](#)). Liste, localisation et tarifs des professionnels de santé selon les dernières parutions officielles de 2025 portant sur l'année 2024 ([opendatasoft](#)) et FINISS Extraction du Fichier des établissements selon les dernières parutions officielles de 2025 portant sur l'année 2024 ([data.gouv](#)). Adresse et géolocalisation des établissements d'enseignement du premier et second degrés selon les dernières parutions officielles de 2025 portant sur l'année 2024 ([data.education.gouv](#))

## Villes autour de Tizac-de-Lapouyade

Ville	Habitants	Superficie	Pop densité	Pop active	Taux chômage	Revenu moyen	Prix immobilier
Lapouyade	550	25 km <sup>2</sup>	22 h/km <sup>2</sup>	45.1%	4.5%	21 080 €/an	1 595 €/m <sup>2</sup>
Marcenais	863	9 km <sup>2</sup>	96 h/km <sup>2</sup>	51%	6.1%	22 990 €/an	2 184 €/m <sup>2</sup>
Maransin (1 avis)	1 063	29 km <sup>2</sup>	37 h/km <sup>2</sup>	47.5%	5.1%	21 440 €/an	1 627 €/m <sup>2</sup>
Saint-Ciers-d'Abzac (3 avis)	1 614	11 km <sup>2</sup>	147 h/km <sup>2</sup>	44.7%	5.8%	21 660 €/an	1 543 €/m <sup>2</sup>
Saint-Martin-du-Bois	845	9 km <sup>2</sup>	94 h/km <sup>2</sup>	49.5%	5.9%	23 030 €/an	1 519 €/m <sup>2</sup>
Périssac	1 184	12 km <sup>2</sup>	99 h/km <sup>2</sup>	51%	3.8%	22 830 €/an	1 845 €/m <sup>2</sup>
Laruscade	2 811	46 km <sup>2</sup>	61 h/km <sup>2</sup>	51.1%	5.2%	21 290 €/an	1 633 €/m <sup>2</sup>
Saint-Genès-de-Fronsac (2 avis)	994	7 km <sup>2</sup>	142 h/km <sup>2</sup>	46.6%	4%	23 630 €/an	2 047 €/m <sup>2</sup>
Marsas	1 247	8 km <sup>2</sup>	156 h/km <sup>2</sup>	49.6%	5.4%	22 670 €/an	1 811 €/m <sup>2</sup>
Mouillac	90	1 km <sup>2</sup>	90 h/km <sup>2</sup>	52.2%	4.4%	NC	1 667 €/m <sup>2</sup>
Cavignac (1 avis)	2 372	6 km <sup>2</sup>	395 h/km <sup>2</sup>	47.4%	6.7%	21 270 €/an	1 685 €/m <sup>2</sup>
Saint-Martin-de-Laye	540	9 km <sup>2</sup>	60 h/km <sup>2</sup>	53.3%	4.6%	22 810 €/an	1 704 €/m <sup>2</sup>
Bayas	453	10 km <sup>2</sup>	45 h/km <sup>2</sup>	47.2%	4.9%	21 110 €/an	1 353 €/m <sup>2</sup>
Cubnezais (2 avis)	1 915	10 km <sup>2</sup>	192 h/km <sup>2</sup>	50.6%	4.7%	22 480 €/an	1 858 €/m <sup>2</sup>
Galgon (7 avis)	3 144	15 km <sup>2</sup>	210 h/km <sup>2</sup>	45.9%	5.6%	22 490 €/an	2 055 €/m <sup>2</sup>

bien-dans-ma-ville.fr



# Vous aimez votre ville ? Notez-la !

Et faites-nous part de vos remarques constructives



Avec

**BIEN** dans  
ma **VILLE** 