



Version web

# Ville de Tirepied-sur-Sée

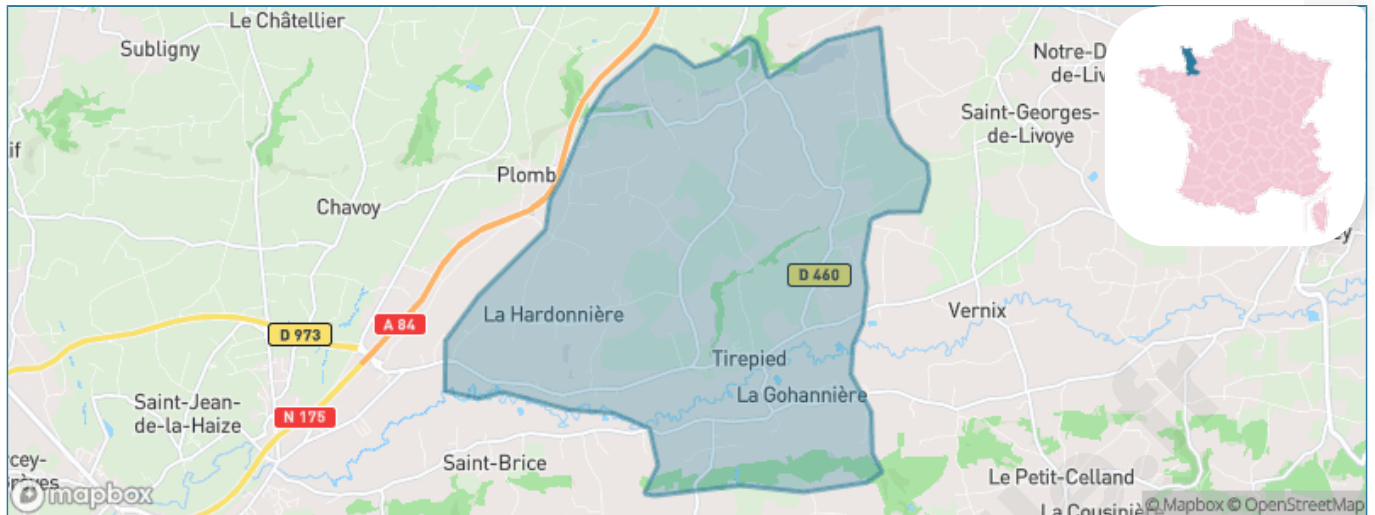
Présenté par

**BIEN** dans  
ma **VILLE** 

# Sommaire

Situation géographique .....	3
Statistiques sur la population .....	4
Evolution du nombre d'habitants .....	4
Tranche d'âge .....	5
0-14 ans .....	5
15-29 ans .....	5
30-44 ans .....	5
45-59 ans .....	5
60-74 ans .....	5
75-89 ans .....	5
90 ans et + .....	5
Activité professionnelle .....	5
Agriculteurs .....	5
Artisans, Commerçants .....	5
Cadres et sup. ....	5
Professions intermédiaires .....	5
Employé .....	5
Ouvrier .....	5
Retraité .....	5
Autres .....	5
Niveau de diplôme .....	6
Sans diplôme ou CEP .....	6
Brevet, BEPC, DNB .....	6
CAP-BEP ou équivalent .....	6
BAC ou équivalent .....	6
BAC+2 .....	6
BAC+3 ou +4 .....	6
BAC+5 ou plus .....	6
Composition des ménages .....	6
Couple sans enfant .....	6
Couple avec enfant(s) .....	6
Famille monoparentale .....	6
Colocation / Autre .....	6
Personnes seules .....	6
Profils électoraux .....	7
Premier tour .....	7
Sécurité .....	8
Evolution du nombre d'infractions .....	8
Pour comparer .....	9
Services à la population .....	10
Commerce .....	10
Éducation .....	10
Villes autour de Tirepied-sur-Sée .....	11

# Situation géographique



## i Informations clés

- **Région** : Normandie
- **Département** : Manche
- **Code postal** : 50870
- **Superficie** : 22 km<sup>2</sup>



RÉGION  
NORMANDIE



# Statistiques sur la population



Nombre d'habitants

**957**



Age moyen

**40 ans**



Pop active

**48.3%**



Taux chômage

**2.1%**



Pop densité

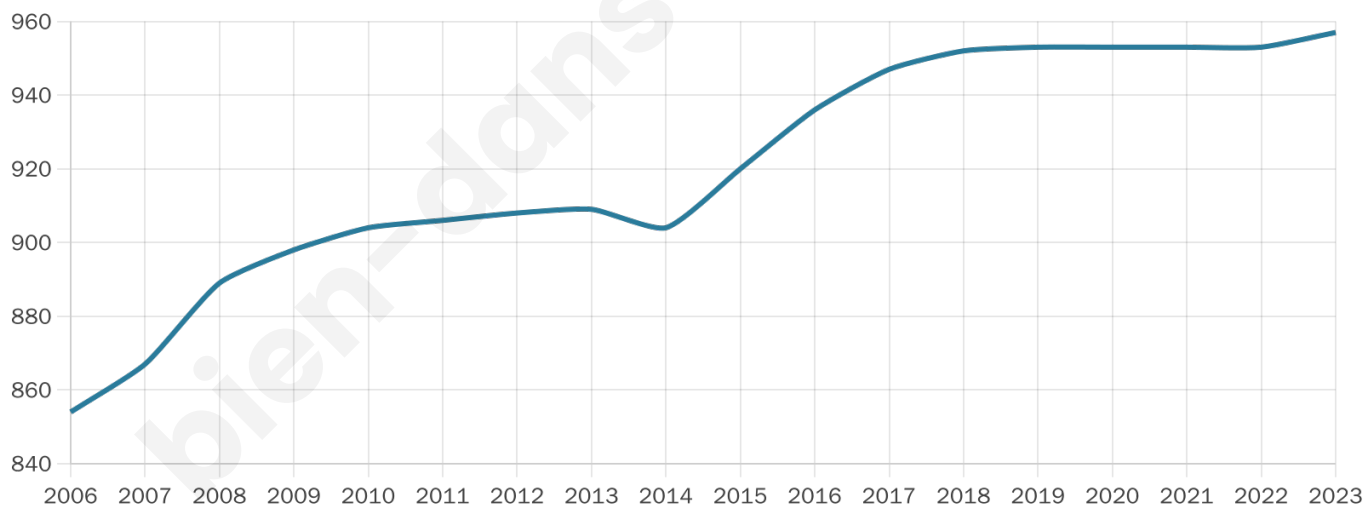
**44 h/km<sup>2</sup>**



Revenu moyen

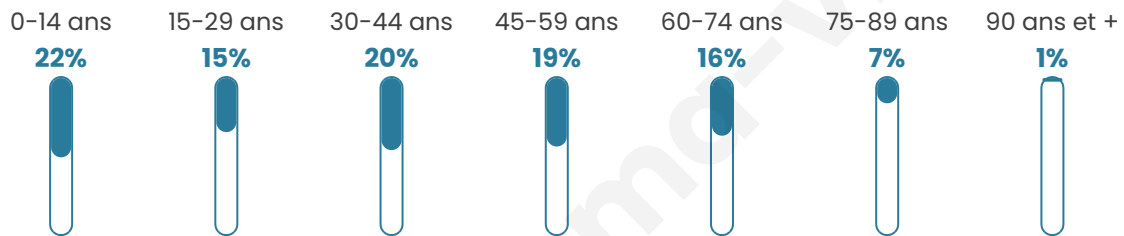
**22 360 €/an**

## Evolution du nombre d'habitants

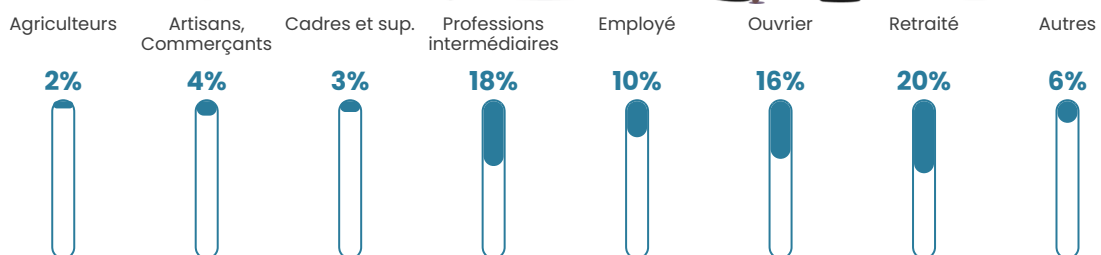


Sources : Institut national de la statistique et des études économiques (insee) selon Les dernières parutions officielles de 2024 portant sur les années 2020, 2021 et 2022.


## Tranche d'âge




## Activité professionnelle



## Niveau de diplôme



## Composition des ménages



# Profils électoraux

## Premier tour

	Emmanuel MACRON	32.66 %
	Marine LE PEN	24.91 %
	Jean-Luc MÉLENCHON	14.39 %
	Valérie PÉCRESSÉ	7.38 %
	Jean LASSALLE	4.80 %
	Yannick JADOT	4.61 %
	Nicolas DUPONT- AIGNAN	3.87 %
	Éric ZEMMOUR	3.69 %
	Fabien ROUSSEL	1.48 %
	Nathalie ARTHAUD	0.74 %
	Anne HIDALGO	0.74 %
	Philippe POUTOU	0.74 %



### 698 inscrits

Participation : 79.08%

Votes blancs : 1.63%

Votes nuls : 0.18%

## Second tour

	Emmanuel MACRON	59,07 %
	Marine LE PEN	40,93 %

### 699 inscrits

Participation : 81.55%

Votes blancs : 5.26%

Votes nuls : 0.88%

# Sécurité



Agressions physiques / sexuelles

0



Cambriolages

0



Vols / dégradations

0



Stupéfiants

0

## Evolution du nombre d'infractions



## Pour comparer

(en proportion du nombre d'habitants)



Sources : Bases statistiques communale, départementale et régionale de la délinquance enregistrée par la police et la gendarmerie nationales selon les dernières parutions officielles de 2025 portant sur l'année 2024 ([data.gouv](https://data.gouv.fr)).

Agressions physiques / sexuelles : Violences sexuelles, coups et blessures volontaires intrafamiliaux, coups et blessures volontaires, autres coups, blessures volontaires et vols violents sans arme.

Cambriolages : Cambriolages de logements.

Vols : Vols avec armes, vols d'accessoires sur véhicules, vols dans les véhicules, vols de véhicules, vols sans violence contre des personnes, destructions, dégradations volontaires et escroqueries.

Stupéfiants : Trafic de stupéfiants dont (AFD) et usage de stupéfiants.

# Services à la population



## Commerce

Hypermarché	X <a href="#">Avranches</a> 7km
Supermarché	X <a href="#">Saint-Senier-sous-Avranches</a> 7km
Superette	1
Boulangerie	X <a href="#">La Godefroy</a> 3km
Boucherie	X <a href="#">La Chaise-Baudouin</a> 6km
Restaurant	X <a href="#">Saint-Ovin</a> 3km
Garage	1
Station-service	X <a href="#">Ponts</a> 6km
Banque	X <a href="#">Brécey</a> 7km
La poste	X <a href="#">Saint-Quentin-sur-le-Homme</a> 6km
Coiffeur	X <a href="#">Saint-Senier-sous-Avranches</a> 6km
Tabac	X <a href="#">Villedieu-les-Poêles-Rouffigny</a> 14km
Bars / discothèque	1
Bibliothèque	X <a href="#">Avranches</a> 7km
Cinéma	X <a href="#">Avranches</a> 8km
Vétérinaire	X <a href="#">Brécey</a> 7km



## Santé

Pharmacie	X <a href="#">Avranches</a> 7km
Hôpital	X <a href="#">Avranches</a> 7km
Laboratoire d'analyses médicales	X <a href="#">Avranches</a> 8km
Etablissement pour handicapé	X <a href="#">Saint-Ovin</a> 3km
EHPA	1
Médecin	X <a href="#">Avranches</a> 7km
Dentiste	X <a href="#">Avranches</a> 7km
Chirurgien	X <a href="#">Avranches</a> 7km
Dermatologue	X <a href="#">Le Val-Saint-Père</a> 9km
Anesthésiste	X <a href="#">Le Val-Saint-Père</a> 9km
Gastro-entérologue	X <a href="#">Avranches</a> 7km
Gynécologue	X <a href="#">Avranches</a> 6km
Cancérologue	X <a href="#">Avranches</a> 7km
Neurologue	X <a href="#">Saint-Georges-de-Reintembault</a> 21km
Ophtalmologue	X <a href="#">Avranches</a> 7km
ORL	X <a href="#">Avranches</a> 7km
Cardiologue	X <a href="#">Avranches</a> 7km
Pédiatre	X <a href="#">Le Val-Saint-Père</a> 8km
Pneumologue	X <a href="#">Le Val-Saint-Père</a> 9km
Psychologue	X <a href="#">Granville</a> 27km
Radiologue	X <a href="#">Avranches</a> 7km
Rhumatologue	X <a href="#">Gavray-sur-Sienne</a> 23km
Sage-femme	X <a href="#">Avranches</a> 7km



## Éducation

Crèche	1
Ecole maternelle Public	X <a href="#">Brécey</a> 7km
Ecole maternelle Privé	X <a href="#">Saint-Malo</a> 53km
Ecole primaire Public	1
Ecole primaire Privé	X <a href="#">Avranches</a> 7km
Collège Public	X <a href="#">Avranches</a> 7km
Collège Privé	X <a href="#">Avranches</a> 7km
Lycée Public	X <a href="#">Avranches</a> 8km
Lycée Privé	X <a href="#">Avranches</a> 8km

Sources : Base Sirene des entreprises et de leurs établissements selon les dernières parutions officielles de 2025 portant sur l'année 2024 ([data.gouv](#)). Liste, localisation et tarifs des professionnels de santé selon les dernières parutions officielles de 2025 portant sur l'année 2024 ([opendatasoft](#)) et FINESX Extraction du Fichier des établissements selon les dernières parutions officielles de 2025 portant sur l'année 2024 ([data.gouv](#)). Adresse et géolocalisation des établissements d'enseignement du premier et second degrés selon les dernières parutions officielles de 2025 portant sur l'année 2024 ([data.education.gouv](#))

## Villes autour de Tirepiéd-sur-Sée

Ville	Habitants	Superficie	Pop densité	Pop active	Taux chômage	Revenu moyen	Prix immobilier
Vernix (1 avis)	154	5 km <sup>2</sup>	31 h/km <sup>2</sup>	46.1%	3.9%	21 480 €/an	1 855 €/m <sup>2</sup>
Le Petit-Celland	176	6 km <sup>2</sup>	29 h/km <sup>2</sup>	50%	5.7%	22 210 €/an	2 664 €/m <sup>2</sup>
La Godefroy	301	3 km <sup>2</sup>	100 h/km <sup>2</sup>	48.5%	2.3%	23 780 €/an	1 443 €/m <sup>2</sup>
Saint-Georges-de-Livoye	204	5 km <sup>2</sup>	41 h/km <sup>2</sup>	48.5%	4.9%	21 380 €/an	1 455 €/m <sup>2</sup>
Le Mesnil-Ozenne	265	4 km <sup>2</sup>	66 h/km <sup>2</sup>	54%	1.9%	23 300 €/an	936 €/m <sup>2</sup>
Chavoy	126	3 km <sup>2</sup>	42 h/km <sup>2</sup>	59.5%	4%	23 290 €/an	1 587 €/m <sup>2</sup>
Saint-Loup	686	6 km <sup>2</sup>	114 h/km <sup>2</sup>	51.7%	3.6%	24 690 €/an	1 186 €/m <sup>2</sup>
Le Luot	275	8 km <sup>2</sup>	34 h/km <sup>2</sup>	52.7%	1.8%	22 130 €/an	1 142 €/m <sup>2</sup>
Le Parc	921	22 km <sup>2</sup>	42 h/km <sup>2</sup>	51.5%	3.8%	21 510 €/an	1 248 €/m <sup>2</sup>
Saint-Senier-sous-Avranches (1 avis)	1 451	8 km <sup>2</sup>	181 h/km <sup>2</sup>	41.8%	0.9%	24 830 €/an	1 881 €/m <sup>2</sup>
Ponts	708	6 km <sup>2</sup>	118 h/km <sup>2</sup>	45.8%	2.8%	22 280 €/an	1 925 €/m <sup>2</sup>
Notre-Dame-de-Livoye	164	3 km <sup>2</sup>	55 h/km <sup>2</sup>	48.8%	4.3%	23 460 €/an	1 132 €/m <sup>2</sup>
La Chaise-Baudouin	435	12 km <sup>2</sup>	36 h/km <sup>2</sup>	45.5%	4.4%	21 010 €/an	934 €/m <sup>2</sup>
Le Grand-Celland	592	12 km <sup>2</sup>	49 h/km <sup>2</sup>	52.9%	4.7%	21 770 €/an	1 187 €/m <sup>2</sup>
Saint-Jean-de-la-Haize	535	9 km <sup>2</sup>	59 h/km <sup>2</sup>	52.7%	1.1%	24 540 €/an	778 €/m <sup>2</sup>

bien-dans-ma-ville.fr



# Vous aimez votre ville ? Notez-la !

Et faites-nous part de vos remarques constructives



Avec

**BIEN** dans  
ma **VILLE** 