



Version web

# Ville de Tinténiac

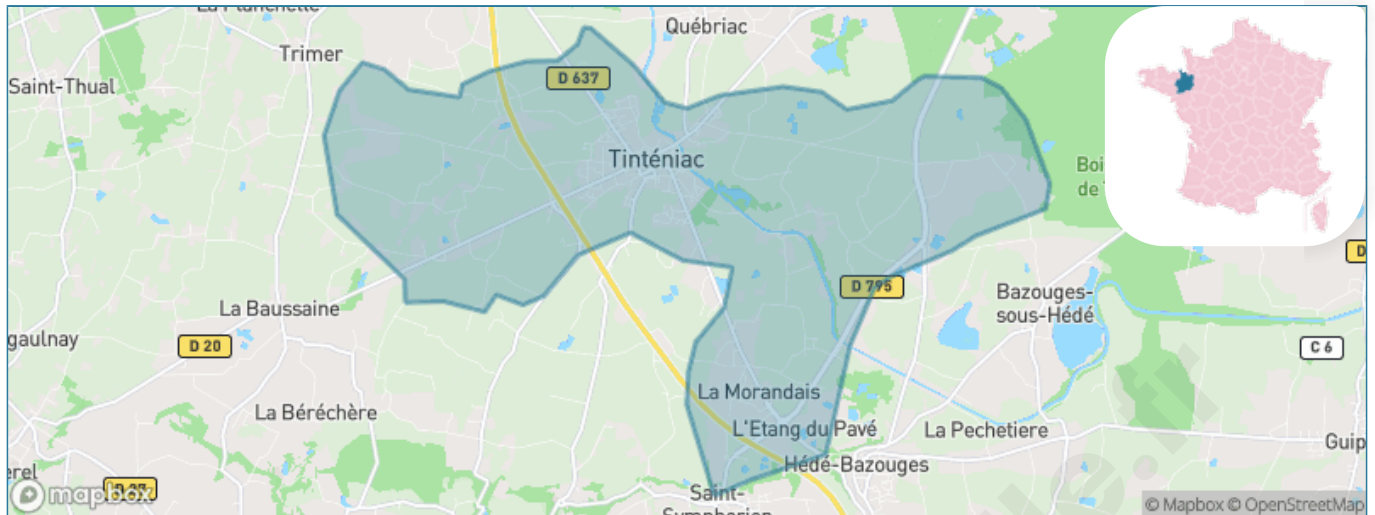
Présenté par

**BIEN** dans  
ma **VILLE** 

# Sommaire

Situation géographique .....	3
Statistiques sur la population .....	4
Evolution du nombre d'habitants .....	4
Tranche d'âge .....	5
0-14 ans .....	5
15-29 ans .....	5
30-44 ans .....	5
45-59 ans .....	5
60-74 ans .....	5
75-89 ans .....	5
90 ans et + .....	5
Activité professionnelle .....	5
Agriculteurs .....	5
Artisans, Commerçants .....	5
Cadres et sup. ....	5
Professions intermédiaires .....	5
Employé .....	5
Ouvrier .....	5
Retraité .....	5
Autres .....	5
Niveau de diplôme .....	6
Sans diplôme ou CEP .....	6
Brevet, BEPC, DNB .....	6
CAP-BEP ou équivalent .....	6
BAC ou équivalent .....	6
BAC+2 .....	6
BAC+3 ou +4 .....	6
BAC+5 ou plus .....	6
Composition des ménages .....	6
Couple sans enfant .....	6
Couple avec enfant(s) .....	6
Famille monoparentale .....	6
Colocation / Autre .....	6
Personnes seules .....	6
Profil électoraux .....	7
Premier tour .....	7
Sécurité .....	8
Evolution du nombre d'infractions .....	8
Pour comparer .....	9
Services à la population .....	10
Commerce .....	10
Éducation .....	10
Villes autour de Tinténiac .....	11
Avis sur la ville de Tinténiac .....	12
Moyenne par critère .....	12
Villes autour de Tinténiac .....	12
Répartition des avis par note .....	12
Répartition des avis par note .....	12

# Situation géographique



## i Informations clés

- **Région :** Bretagne
- **Département :** Ile-et-Vilaine
- **Code postal :** 35190
- **Superficie :** 23 km<sup>2</sup>



# Statistiques sur la population



Nombre d'habitants

**3 939**



Age moyen

**40 ans**



Pop active

**45.2%**



Taux chômage

**6.7%**



Pop densité

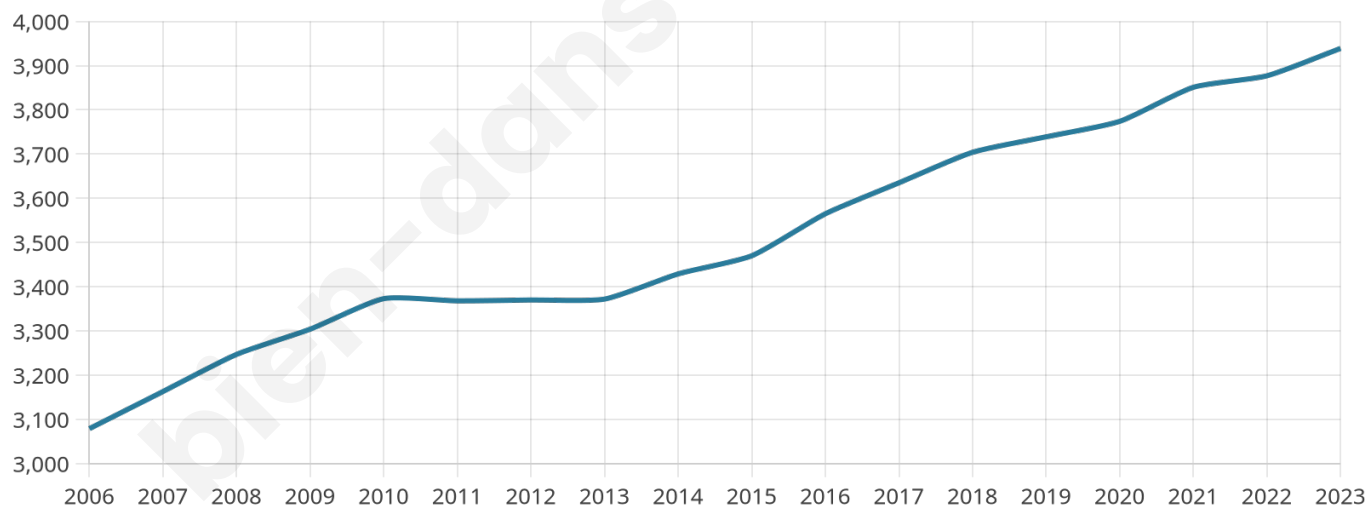
**171 h/km<sup>2</sup>**



Revenu moyen

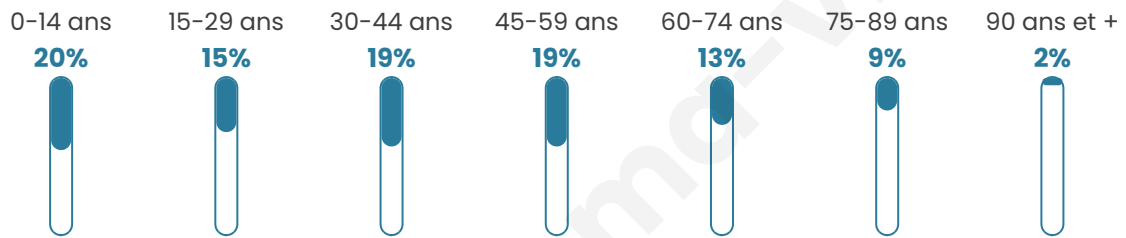
**23 640 €/an**

## Evolution du nombre d'habitants

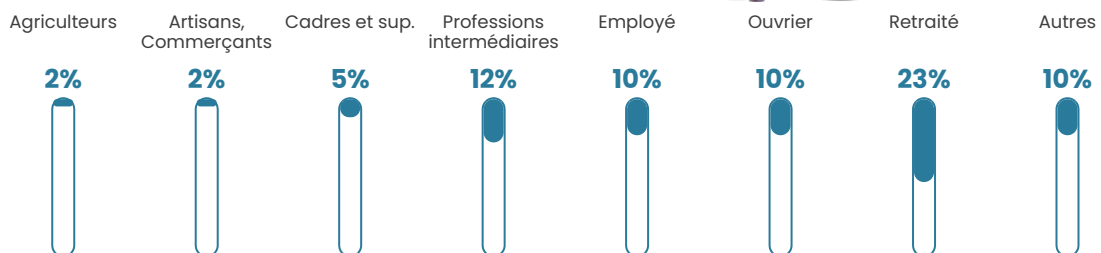


Sources : Institut national de la statistique et des études économiques (insee) selon Les dernières parutions officielles de 2024 portant sur les années 2020, 2021 et 2022.


## Tranche d'âge




## Activité professionnelle



## Niveau de diplôme



## Composition des ménages



# Profils électoraux

## Premier tour

	Emmanuel MACRON	32.66 %
	Jean-Luc MÉLENCHON	21.15 %
	Marine LE PEN	19.63 %
	Yannick JADOT	8.04 %
	Éric ZEMMOUR	4.02 %
	Valérie PÉCRESSE	3.56 %
	Jean LASSALLE	2.91 %
	Anne HIDALGO	2.22 %
	Fabien ROUSSEL	1.89 %
	Nicolas DUPONT- AIGNAN	1.62 %
	Philippe POUTOU	1.39 %
	Nathalie ARTHAUD	0.92 %



### 2 799 inscrits

Participation : 79.17%

Votes blancs : 1.76%

Votes nuls : 0.54%

## Second tour

	Emmanuel MACRON	68,51 %
	Marine LE PEN	31,49 %

### 2 799 inscrits

Participation : 80.06%

Votes blancs : 6.74%

Votes nuls : 2.28%

# Sécurité



Agressions physiques / sexuelles

**33**



Cambriolages

**0**



Vols / dégradations

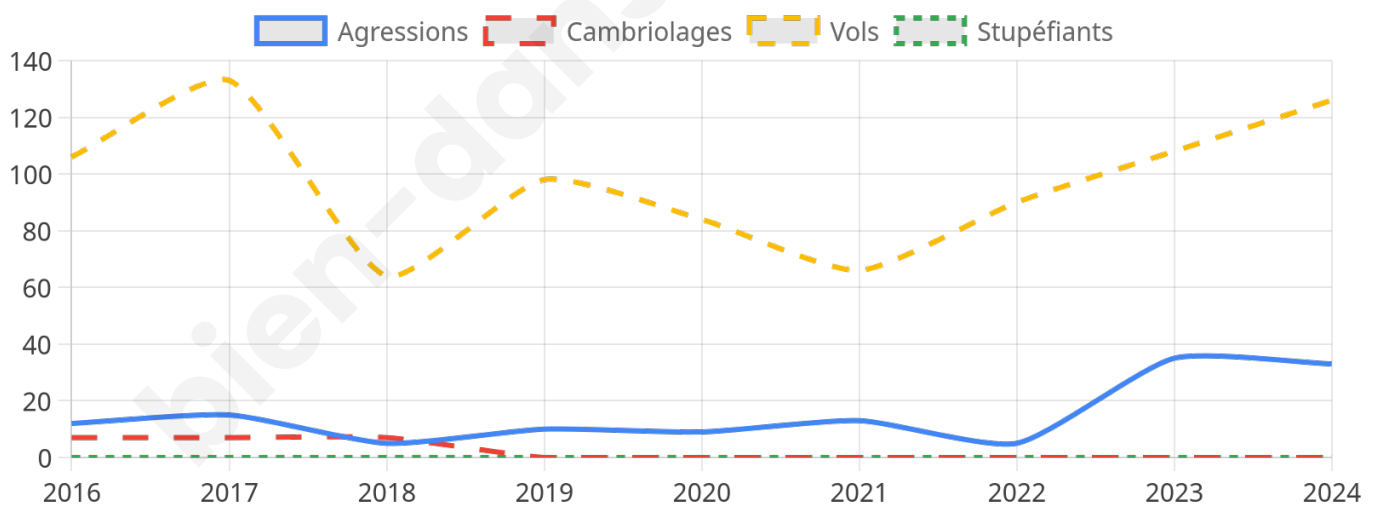
**126**



Stupéfiants

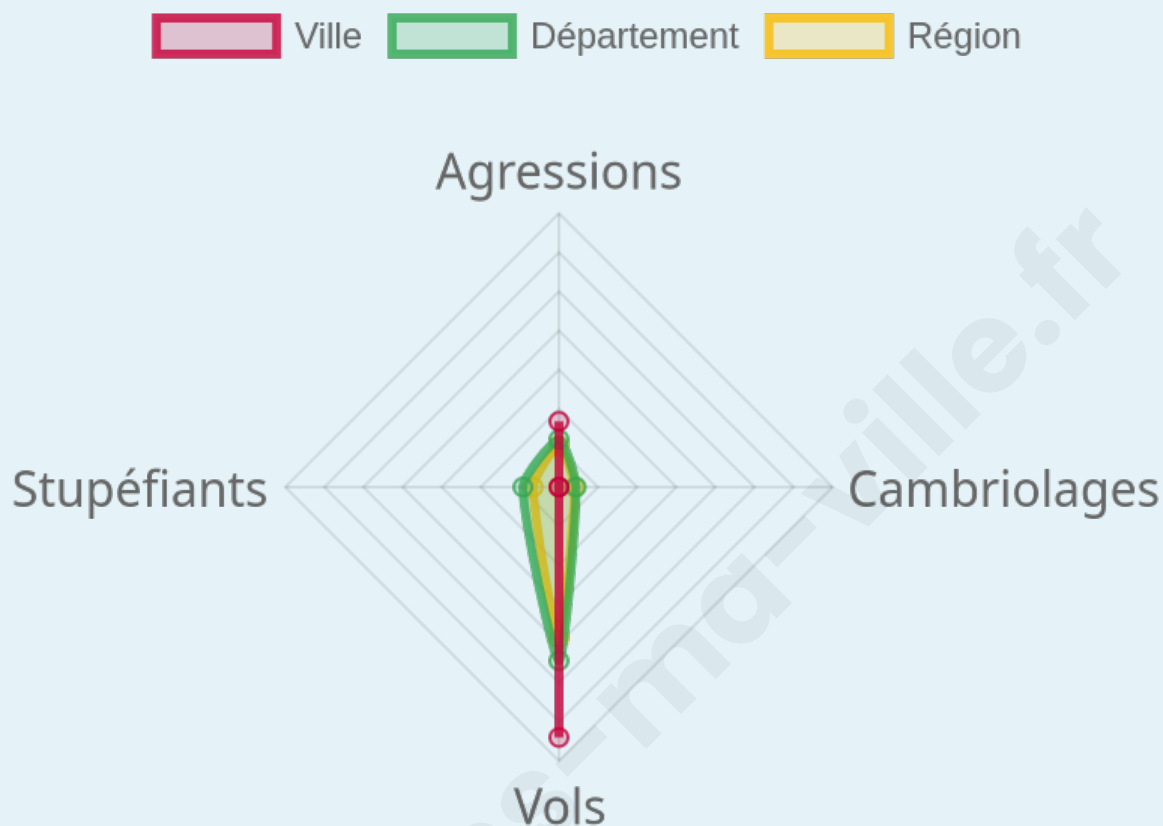
**0**

## Evolution du nombre d'infractions



## Pour comparer

(en proportion du nombre d'habitants)



Sources : Bases statistiques communale, départementale et régionale de la délinquance enregistrée par la police et la gendarmerie nationales selon les dernières parutions officielles de 2025 portant sur l'année 2024 ([data.gouv](https://data.gouv.fr)).

Agressions physiques / sexuelles : Violences sexuelles, coups et blessures volontaires intrafamiliaux, coups et blessures volontaires, autres coups, blessures volontaires et vols violents sans arme.

Cambriolages : Cambriolages de logements.

Vols : Vols avec armes, vols d'accessoires sur véhicules, vols dans les véhicules, vols de véhicules, vols sans violence contre des personnes, destructions, dégradations volontaires et escroqueries.

Stupéfiants : Trafic de stupéfiants dont (AFD) et usage de stupéfiants.

# Services à la population



## Commerce

Hypermarché	1
Supermarché	X <u>Bécherel</u> 7km
Superette	1
Boulangerie	2
Boucherie	1
Restaurant	7
Garage	7
Station-service	1
Banque	5
La poste	1
Coiffeur	6
Tabac	X <u>Guipel</u> 10km
Bars / discothèque	6
Bibliothèque	X <u>Bécherel</u> 7km
Cinéma	X <u>Romillé</u> 12km
Vétérinaire	3



## Santé

Pharmacie	1
Hôpital	X <u>Combourg</u> 14km
Laboratoire d'analyses médicales	1
Etablissement pour handicapé	X <u>Saint-Symphorien</u> 3km
EHPA	1
Médecin	6
Dentiste	2
Chirurgien	X <u>Dinan</u> 21km
Dermatologue	X <u>Pacé</u> 21km
Anesthésiste	X <u>Dinan</u> 21km
Gastro-entérologue	X <u>Lanvallay</u> 20km
Gynécologue	X <u>Dinan</u> 21km
Cancérologue	X <u>Saint-Grégoire</u> 23km
Neurologue	X <u>Saint-Grégoire</u> 23km
Ophthalmologue	X <u>La Mézière</u> 13km
ORL	X <u>Dinan</u> 21km
Cardiologue	X <u>Dinan</u> 21km
Pédiatre	X <u>Pacé</u> 19km
Pneumologue	X <u>Saint-Grégoire</u> 23km
Psychologue	X <u>Dinan</u> 21km
Radiologue	X <u>Combourg</u> 14km
Rhumatologue	X <u>Saint-Grégoire</u> 23km
Sage-femme	X <u>Irodouër</u> 11km



## Éducation

Crèche	5
Ecole maternelle Public	X <u>Bécherel</u> 8km
Ecole maternelle Privé	X <u>Saint-Malo</u> 39km
Ecole primaire Public	1
Ecole primaire Privé	1
Collège Public	1
Collège Privé	1
Lycée Public	1
Lycée Privé	1

Sources : Base Sirene des entreprises et de leurs établissements selon les dernières parutions officielles de 2025 portant sur l'année 2024 ([data.gouv](https://data.gouv.fr)). Liste, localisation et tarifs des professionnels de santé selon les dernières parutions officielles de 2025 portant sur l'année 2024 ([opendatasoft](https://opendatasoft.com)) et FINISS Extraction du Fichier des établissements selon les dernières parutions officielles de 2025 portant sur l'année 2024 ([data.gouv](https://data.gouv.fr)). Adresse et géolocalisation des établissements d'enseignement du premier et second degrés selon les dernières parutions officielles de 2025 portant sur l'année 2024 ([data.education.gouv](https://data.education.gouv.fr))

## Villes autour de Tinténiac

Ville	Habitants	Superficie	Pop densité	Pop active	Taux chômage	Revenu moyen	Prix immobilier
Saint-Brieuc-des-Iffs (1 avis)	330	8 km <sup>2</sup>	41 h/km <sup>2</sup>	47.6%	3%	23 990 €/an	1 783 €/m <sup>2</sup>
Trimer	205	3 km <sup>2</sup>	68 h/km <sup>2</sup>	46.8%	5.4%	22 970 €/an	1 362 €/m <sup>2</sup>
Les Iffs	274	4 km <sup>2</sup>	69 h/km <sup>2</sup>	48.9%	5.8%	24 430 €/an	1 262 €/m <sup>2</sup>
La Baussaine	675	9 km <sup>2</sup>	75 h/km <sup>2</sup>	55.4%	1.9%	22 790 €/an	1 578 €/m <sup>2</sup>
Québriac (3 avis)	1 588	20 km <sup>2</sup>	79 h/km <sup>2</sup>	49.1%	4%	24 080 €/an	1 697 €/m <sup>2</sup>
Saint-Symphorien	625	7 km <sup>2</sup>	89 h/km <sup>2</sup>	52.2%	2.9%	24 330 €/an	1 834 €/m <sup>2</sup>
Hédé-Bazouges (1 avis)	2 267	14 km <sup>2</sup>	162 h/km <sup>2</sup>	49.9%	3%	24 700 €/an	1 888 €/m <sup>2</sup>
Cardroc (1 avis)	589	7 km <sup>2</sup>	84 h/km <sup>2</sup>	50.1%	3.7%	24 330 €/an	1 644 €/m <sup>2</sup>
La Chapelle-Chaussée (1 avis)	1 298	14 km <sup>2</sup>	93 h/km <sup>2</sup>	51%	2.5%	23 890 €/an	1 655 €/m <sup>2</sup>
Saint-Domineuc	2 619	15 km <sup>2</sup>	175 h/km <sup>2</sup>	46%	3%	23 700 €/an	1 720 €/m <sup>2</sup>
Saint-Gondran	651	4 km <sup>2</sup>	163 h/km <sup>2</sup>	51.8%	3.4%	24 780 €/an	1 803 €/m <sup>2</sup>
Saint-Thual	996	11 km <sup>2</sup>	91 h/km <sup>2</sup>	47.5%	3.2%	23 420 €/an	2 380 €/m <sup>2</sup>
Longaulnay	592	7 km <sup>2</sup>	85 h/km <sup>2</sup>	52.2%	1.7%	23 210 €/an	1 269 €/m <sup>2</sup>
Miniac-sous-Bécherel	776	13 km <sup>2</sup>	60 h/km <sup>2</sup>	48.8%	3.9%	22 430 €/an	1 580 €/m <sup>2</sup>
Langan (1 avis)	1 106	7 km <sup>2</sup>	158 h/km <sup>2</sup>	47.6%	3.3%	22 890 €/an	1 847 €/m <sup>2</sup>

# Avis sur la ville de Tinténiac



## Moyenne par critère



## Villes autour de Tinténiac

Ville	Note globale	Sécurité	Éducation	Sport Loisir	Environnement	Vie pratique
Saint-Brieuc-des-Iffs (1 avis)	2.8	5.0	0.0	0.0	5.0	4.0
Trimer	-	-	-	-	-	-
Les Iffs	-	-	-	-	-	-
La Baussaine	-	-	-	-	-	-
Québriac (3 avis)	3.6	3.7	3.7	3.3	3.7	3.7
Saint-Symphorien	-	-	-	-	-	-
Hédé-Bazouges (1 avis)	4.4	4.0	4.0	5.0	5.0	4.0
Cardroc (1 avis)	5.0	5.0	5.0	5.0	5.0	5.0
La Chapelle-Chaussée (1 avis)	2.4	4.0	3.0	3.0	0.0	2.0
Saint-Domineuc	-	-	-	-	-	-
Saint-Gondran	-	-	-	-	-	-
Saint-Thual	-	-	-	-	-	-
Longaulnay	-	-	-	-	-	-
Miniac-sous-Bécherel	-	-	-	-	-	-
Langan (1 avis)	3.2	3.0	4.0	3.0	4.0	2.0



# **Vous aimez votre ville ? Notez-la !**

Et faites-nous part de vos remarques constructives



Avec

**BIEN** dans ma **VILLE** 