



Version web

# Ville de Tilleul-Dame-Agnès

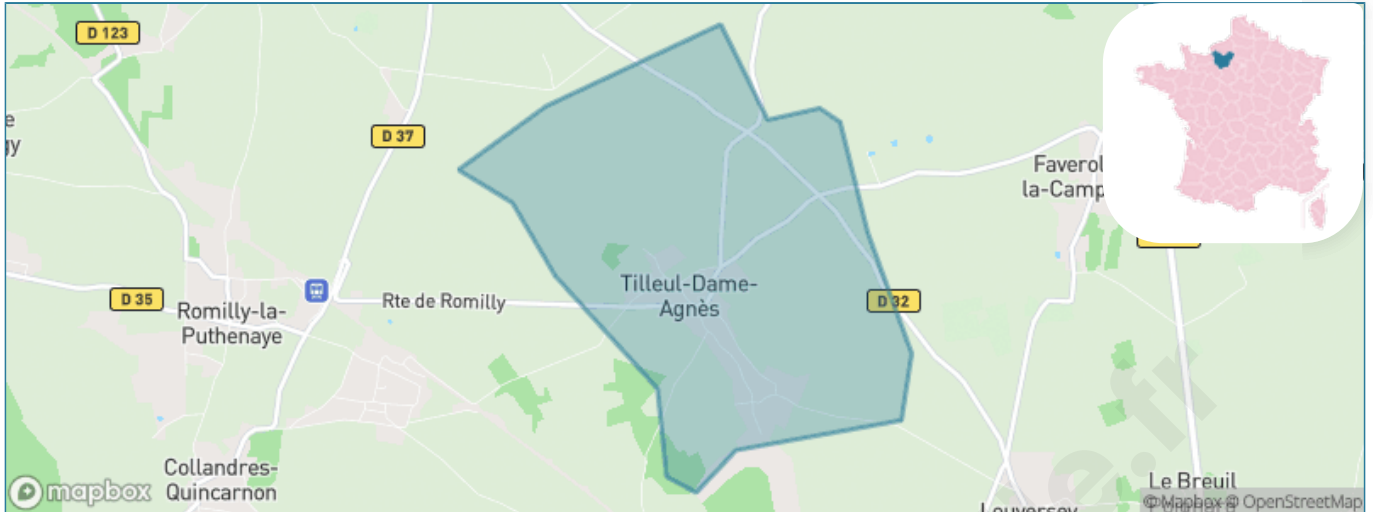
Présenté par

**BIEN** dans ma **VILLE** 

# Sommaire

Situation géographique .....	3
Statistiques sur la population .....	4
Evolution du nombre d'habitants .....	4
Tranche d'âge .....	5
0-14 ans .....	5
15-29 ans .....	5
30-44 ans .....	5
45-59 ans .....	5
60-74 ans .....	5
75-89 ans .....	5
90 ans et + .....	5
Activité professionnelle .....	5
Agriculteurs .....	5
Artisans, Commerçants .....	5
Cadres et sup. ....	5
Professions intermédiaires .....	5
Employé .....	5
Ouvrier .....	5
Retraité .....	5
Autres .....	5
Niveau de diplôme .....	6
Sans diplôme ou CEP .....	6
Brevet, BEPC, DNB .....	6
CAP-BEP ou équivalent .....	6
BAC ou équivalent .....	6
BAC+2 .....	6
BAC+3 ou +4 .....	6
BAC+5 ou plus .....	6
Composition des ménages .....	6
Couple sans enfant .....	6
Couple avec enfant(s) .....	6
Famille monoparentale .....	6
Colocation / Autre .....	6
Personnes seules .....	6
Profils électoraux .....	7
Premier tour .....	7
Sécurité .....	8
Evolution du nombre d'infractions .....	8
Pour comparer .....	9
Services à la population .....	10
Commerce .....	10
Éducation .....	10
Villes autour de Tilleul-Dame-Agnès .....	12

# Situation géographique



## i Informations clés

- **Région** : Normandie
- **Département** : Eure
- **Code postal** : 27170
- **Superficie** : 5 km<sup>2</sup>



# Statistiques sur la population



Nombre d'habitants

**200**



Age moyen

**40 ans**



Pop active

**49.5%**



Taux chômage

**8.3%**



Pop densité

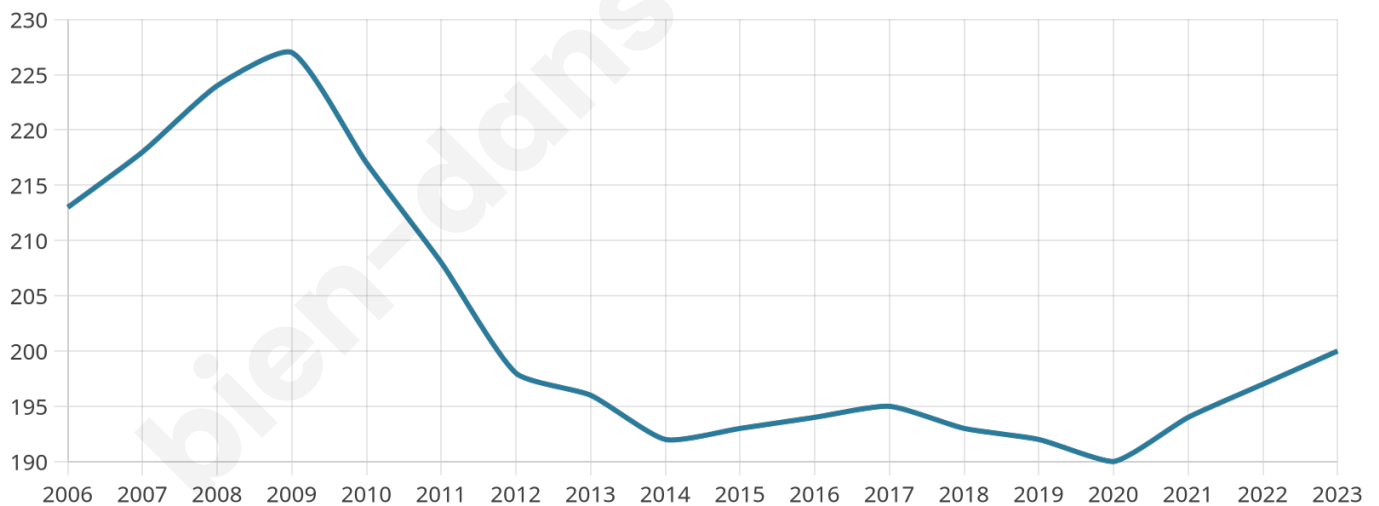
**40 h/km<sup>2</sup>**



Revenu moyen

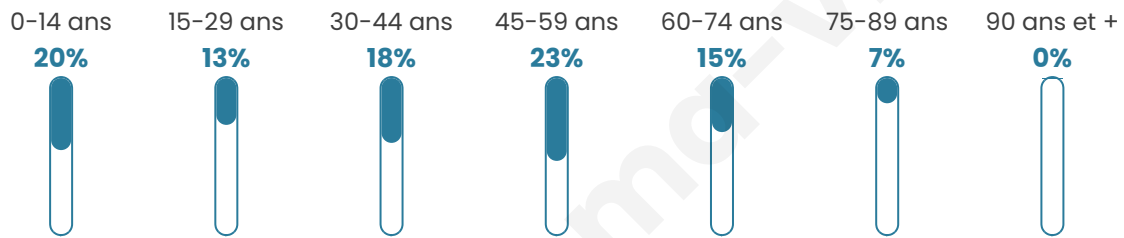
**22 950 €/an**

## Evolution du nombre d'habitants

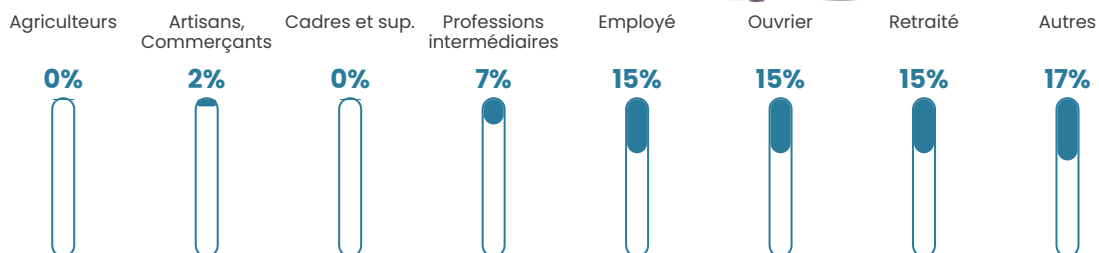


Sources : Institut national de la statistique et des études économiques (insee) selon Les dernières parutions officielles de 2024 portant sur les années 2020, 2021 et 2022.

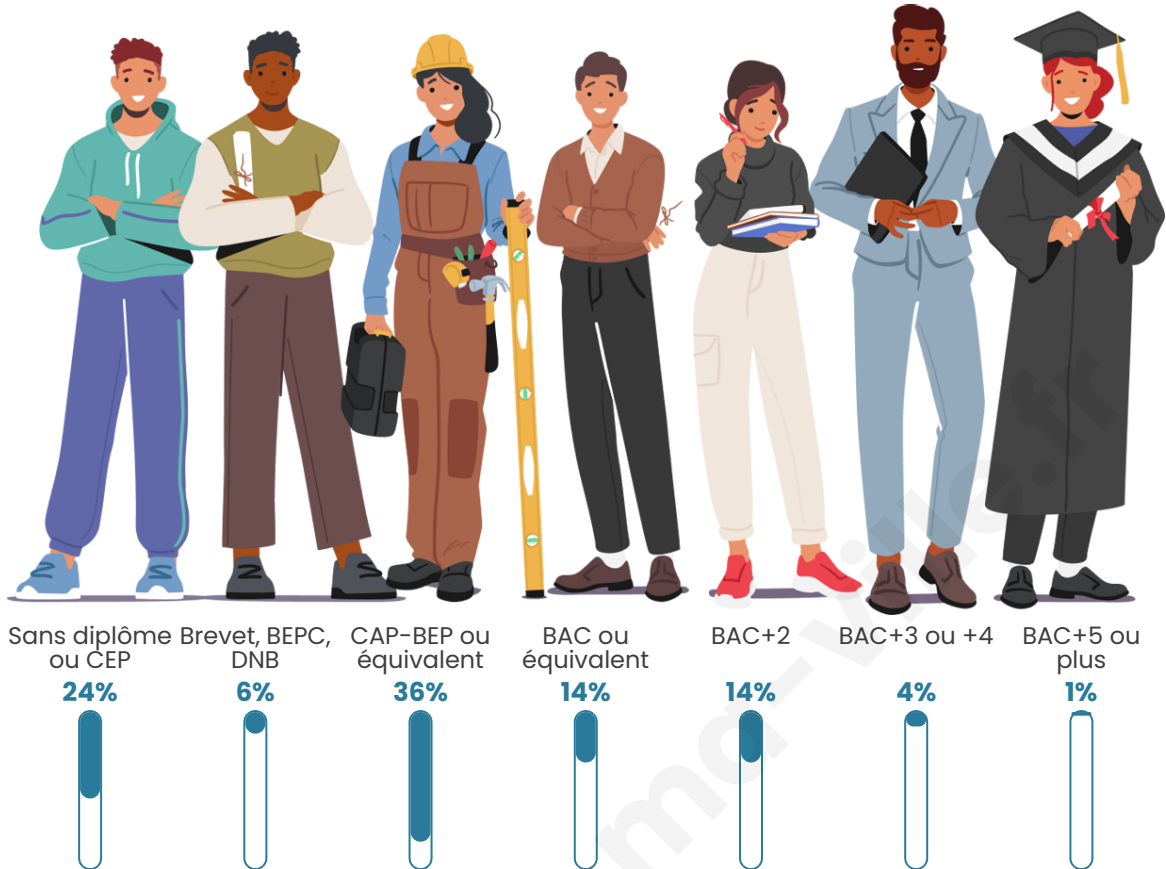
## Tranche d'âge




## Activité professionnelle



## Niveau de diplôme















## Composition des ménages



# Profils électoraux

## Premier tour

	Marine LE PEN	50.72 %
	Emmanuel MACRON	20.29 %
	Jean-Luc MÉLENCHON	14.49 %
	Valérie PÉCRESSE	2.90 %
	Nicolas DUPONT-AIGNAN	2.90 %
	Fabien ROUSSEL	2.17 %
	Éric ZEMMOUR	2.17 %
	Jean LASSALLE	1.45 %
	Yannick JADOT	1.45 %
	Nathalie ARTHAUD	0.72 %
	Philippe POUTOU	0.72 %
	Anne HIDALGO	0.00 %



### 178 inscrits

Participation : 77.53%

Votes blancs : 0.00%

Votes nuls : 0.00%

## Second tour

	Emmanuel MACRON	28,57 %
	Marine LE PEN	71,43 %

### 178 inscrits

Participation : 78.09%

Votes blancs : 7.19%

Votes nuls : 2.16%

# Sécurité



Agressions physiques / sexuelles

0



Cambriolages

0



Vols / dégradations

0



Stupéfiants

0

## Evolution du nombre d'infractions



## Pour comparer

(en proportion du nombre d'habitants)

■ Ville ■ Département ■ Région



Sources : Bases statistiques communale, départementale et régionale de la délinquance enregistrée par la police et la gendarmerie nationales selon les dernières parutions officielles de 2025 portant sur l'année 2024 ([data.gouv](https://data.gouv.fr)).

Agressions physiques / sexuelles : Violences sexuelles, coups et blessures volontaires intrafamiliaux, coups et blessures volontaires, autres coups, blessures volontaires et vols violents sans arme.

Cambriolages : Cambriolages de logements.

Vols : Vols avec armes, vols d'accessoires sur véhicules, vols dans les véhicules, vols de véhicules, vols sans violence contre des personnes, destructions, dégradations volontaires et escroqueries.

Stupéfiants : Trafic de stupéfiants dont (AFD) et usage de stupéfiants.

# Services à la population



## Commerce

Hypermarché	X <u>Conches-en-Ouche</u> 7km
Supermarché	X <u>Conches-en-Ouche</u> 5km
Superette	X <u>Romilly-la-Puthenaye</u> 3km
Boulangerie	X <u>Conches-en-Ouche</u> 6km
Boucherie	X <u>Conches-en-Ouche</u> 6km
Restaurant	X <u>Sébécourt</u> 5km
Garage	X <u>Louversey</u> 3km
Station-service	X <u>Conches-en-Ouche</u> 5km
Banque	X <u>Conches-en-Ouche</u> 6km
La poste	X <u>Conches-en-Ouche</u> 6km
Coiffeur	1
Tabac	X <u>Le Neubourg</u> 17km
Bars / discothèque	X <u>Sainte-Marthe</u> 4km
Bibliothèque	X <u>La Ferrière-sur-Risle</u> 8km
Cinéma	X <u>Évreux</u> 19km
Vétérinaire	X <u>Conches-en-Ouche</u> 6km



## Santé

Pharmacie	X <u>Conches-en-Ouche</u> 6km
Hôpital	X <u>Évreux</u> 17km
Laboratoire d'analyses médicales	X <u>Conches-en-Ouche</u> 6km
Etablissement pour handicapé	X <u>Gaudreville-la-Rivière</u> 12km
EHPA	X <u>Conches-en-Ouche</u> 7km
Médecin	X <u>Conches-en-Ouche</u> 6km
Dentiste	X <u>Conches-en-Ouche</u> 7km
Chirurgien	X <u>Évreux</u> 17km
Dermatologue	X <u>Évreux</u> 20km
Anesthésiste	X <u>Évreux</u> 18km
Gastro-entérologue	X <u>Évreux</u> 18km
Gynécologue	X <u>Évreux</u> 20km
Cancérologue	X <u>Rouen</u> 50km
Neurologue	X <u>Évreux</u> 20km
Ophthalmologue	X <u>Le Neubourg</u> 17km
ORL	X <u>Beaumont-le-Roger</u> 11km
Cardiologue	X <u>Évreux</u> 19km
Pédiatre	X <u>Bernay</u> 23km
Pneumologue	X <u>Évreux</u> 17km
Psychologue	X <u>Évreux</u> 19km
Radiologue	X <u>Saint-Sébastien-de-Morsent</u> 14km
Rhumatologue	X <u>Elbeuf</u> 34km
Sage-femme	X <u>Conches-en-Ouche</u> 6km



## Éducation

Crèche	X <u>Conches-en-Ouche</u> 6km
Ecole maternelle Public	X <u>Conches-en-Ouche</u> 6km
Ecole maternelle Privé	X <u>Morainville-Jouveaux</u> 40km
Ecole primaire Public	X <u>Romilly-la-Puthenaye</u> 3km
Ecole primaire Privé	X <u>Beaumont-le-Roger</u> 11km

Collège Public	X <u>Conches-en-Ouche</u> 7km
Collège Privé	X <u>Beaumont-le-Roger</u> 11km
Lycée Public	X <u>Le Neubourg</u> 16km
Lycée Privé	X <u>Le Val-Doré</u> 7km

Sources : Base Sirene des entreprises et de leurs établissements selon les dernières parutions officielles de 2025 portant sur l'année 2024 ([data.gouv](#)). Liste, localisation et tarifs des professionnels de santé selon les dernières parutions officielles de 2025 portant sur l'année 2024 ([opendatasoft](#)) et FINESS Extraction du Fichier des établissements selon les dernières parutions officielles de 2025 portant sur l'année 2024 ([data.gouv](#)). Adresse et géolocalisation des établissements d'enseignement du premier et second degrés selon les dernières parutions officielles de 2025 portant sur l'année 2024 ([data.education.gouv](#))

bien-dans-ma-ville.fr

## Villes autour de Tilleul-Dame-Agnès

Ville	Habitants	Superficie	Pop densité	Pop active	Taux chômage	Revenu moyen	Prix immobilier
Romilly-la-Puthenaye	336	11 km <sup>2</sup>	31 h/km <sup>2</sup>	39.9%	3%	21 750 €/an	1 694 €/m <sup>2</sup>
Collandres-Quincarnon (2 avis)	267	8 km <sup>2</sup>	33 h/km <sup>2</sup>	47.6%	5.6%	21 600 €/an	1 555 €/m <sup>2</sup>
Louversey	497	10 km <sup>2</sup>	50 h/km <sup>2</sup>	51.9%	3.4%	24 590 €/an	1 429 €/m <sup>2</sup>
Sainte-Marthe	501	17 km <sup>2</sup>	29 h/km <sup>2</sup>	45.3%	4.4%	24 320 €/an	1 595 €/m <sup>2</sup>
Berville-la-Campagne	270	8 km <sup>2</sup>	34 h/km <sup>2</sup>	47.8%	3.7%	22 690 €/an	1 600 €/m <sup>2</sup>
Faverolles-la-Campagne	152	4 km <sup>2</sup>	38 h/km <sup>2</sup>	53.3%	2%	25 410 €/an	2 422 €/m <sup>2</sup>
Conches-en-Ouche (5 avis)	4 838	16 km <sup>2</sup>	302 h/km <sup>2</sup>	43.6%	6.3%	19 880 €/an	1 399 €/m <sup>2</sup>
Sébécourt	461	14 km <sup>2</sup>	33 h/km <sup>2</sup>	51.6%	5.9%	21 720 €/an	1 253 €/m <sup>2</sup>
Burey	410	5 km <sup>2</sup>	82 h/km <sup>2</sup>	52.2%	2.7%	24 520 €/an	1 325 €/m <sup>2</sup>
La Haye-Bellefond	63	2 km <sup>2</sup>	32 h/km <sup>2</sup>	50.8%	1.6%	NC	479 €/m <sup>2</sup>
Barquet	449	13 km <sup>2</sup>	35 h/km <sup>2</sup>	46.5%	2.9%	22 450 €/an	1 246 €/m <sup>2</sup>
Portes	261	9 km <sup>2</sup>	29 h/km <sup>2</sup>	52.5%	2.7%	24 660 €/an	1 542 €/m <sup>2</sup>
La Ferrière-sur-Risle	191	0 km <sup>2</sup>	191 h/km <sup>2</sup>	46.1%	4.7%	20 750 €/an	1 058 €/m <sup>2</sup>
La Houssaye	209	4 km <sup>2</sup>	52 h/km <sup>2</sup>	34.9%	5.7%	23 040 €/an	1 635 €/m <sup>2</sup>
Saint-Élier	399	2 km <sup>2</sup>	200 h/km <sup>2</sup>	47.1%	4.3%	25 100 €/an	2 215 €/m <sup>2</sup>

bien-dans-ma-ville.fr



# Vous aimez votre ville ? Notez-la !

Et faites-nous part de vos remarques constructives



Avec

**BIEN** dans  
ma **VILLE** 