



Version web

Ville de Le Tilleul

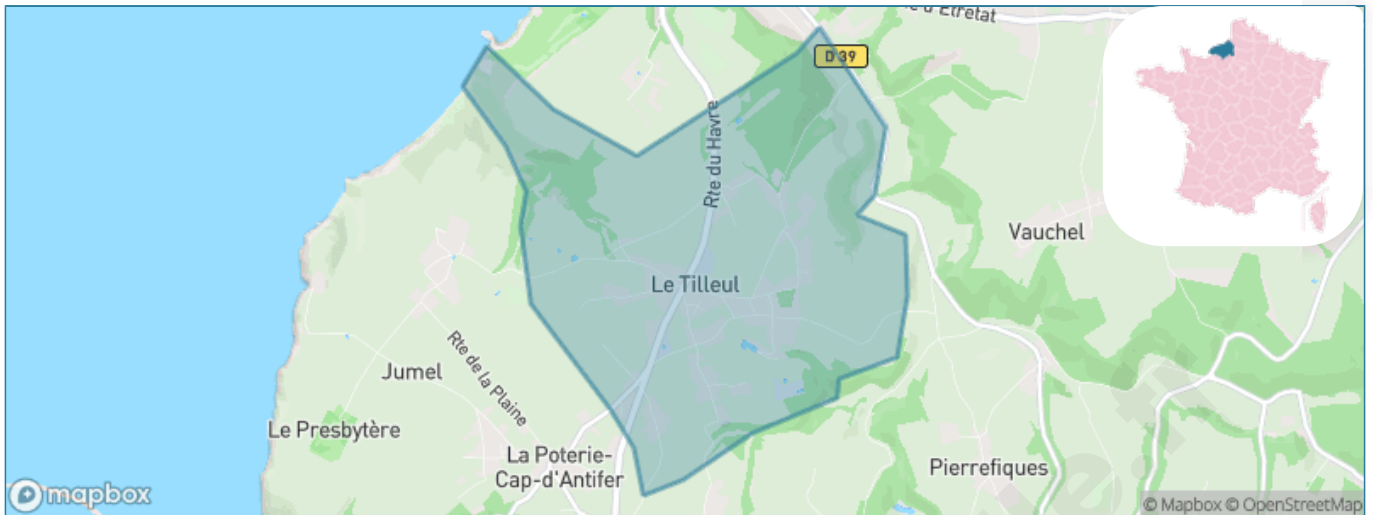
Présenté par

BIEN dans
ma **VILLE** 

Sommaire

Situation géographique	3
Statistiques sur la population	4
Evolution du nombre d'habitants	4
Tranche d'âge	5
0-14 ans	5
15-29 ans	5
30-44 ans	5
45-59 ans	5
60-74 ans	5
75-89 ans	5
90 ans et +	5
Activité professionnelle	5
Agriculteurs	5
Artisans, Commerçants	5
Cadres et sup.	5
Professions intermédiaires	5
Employé	5
Ouvrier	5
Retraité	5
Autres	5
Niveau de diplôme	6
Sans diplôme ou CEP	6
Brevet, BEPC, DNB	6
CAP-BEP ou équivalent	6
BAC ou équivalent	6
BAC+2	6
BAC+3 ou +4	6
BAC+5 ou plus	6
Composition des ménages	6
Couple sans enfant	6
Couple avec enfant(s)	6
Famille monoparentale	6
Colocation / Autre	6
Personnes seules	6
Profil électoraux	7
Premier tour	7
Sécurité	8
Evolution du nombre d'infractions	8
Pour comparer	9
Services à la population	10
Commerce	10
Éducation	10
Villes autour de Le Tilleul	12
Avis sur la ville de Le Tilleul	13
Moyenne par critère	13
Villes autour de Le Tilleul	13
Répartition des avis par note	13
Répartition des avis par note	13

Situation géographique



i Informations clés

- **Région** : Normandie
- **Département** : Seine-Maritime
- **Code postal** : 76790
- **Superficie** : 6 km²



Statistiques sur la population



Nombre d'habitants

656



Age moyen

43 ans



Pop active

48.6%



Taux chômage

3.7%



Pop densité

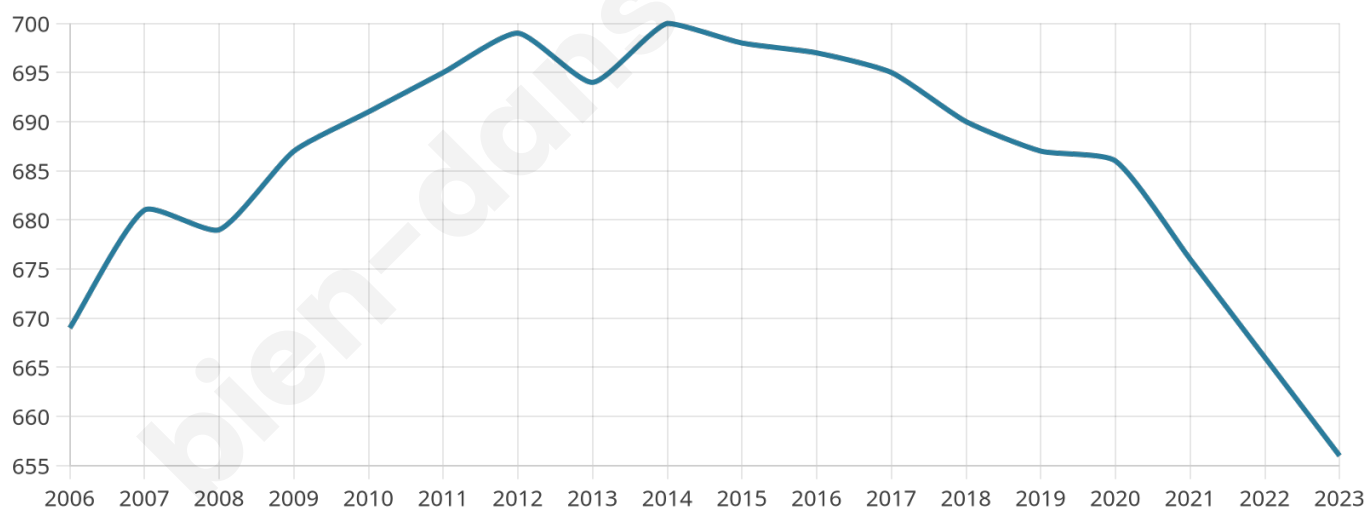
109 h/km²



Revenu moyen

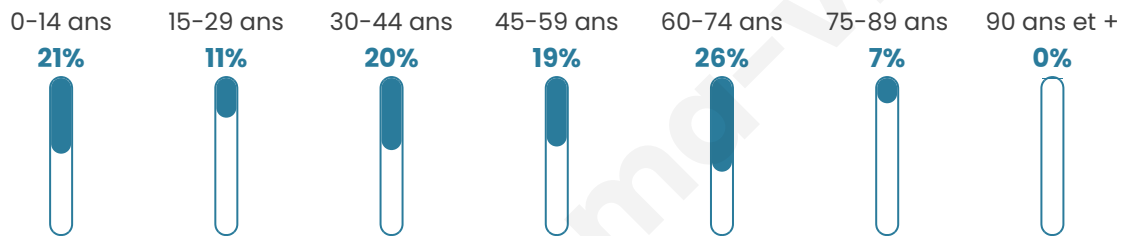
26 800 €/an

Evolution du nombre d'habitants

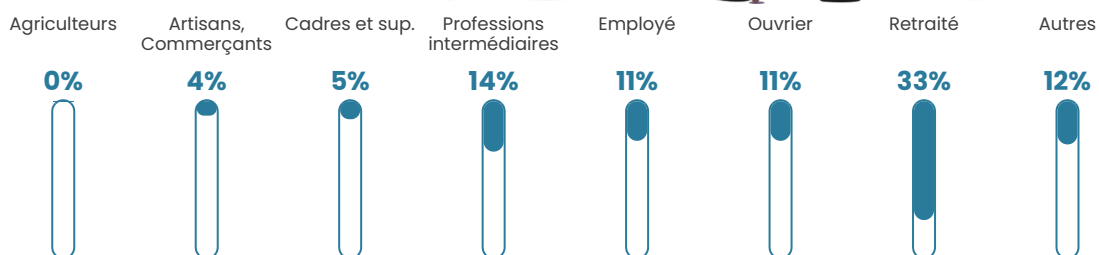


Sources : Institut national de la statistique et des études économiques (insee) selon Les dernières parutions officielles de 2024 portant sur les années 2020, 2021 et 2022.


Tranche d'âge




Activité professionnelle



Niveau de diplôme











Composition des ménages



Profils électoraux

Premier tour

	Emmanuel MACRON	30.16 %
	Marine LE PEN	27.89 %
	Jean-Luc MÉLENCHON	16.33 %
	Jean LASSALLE	5.22 %
	Valérie PÉCRESSÉ	4.76 %
	Yannick JADOT	4.54 %
	Éric ZEMMOUR	3.63 %
	Nicolas DUPONT-AIGNAN	2.95 %
	Anne HIDALGO	2.49 %
	Fabien ROUSSEL	1.36 %
	Philippe POUTOU	0.45 %
	Nathalie ARTHAUD	0.23 %



544 inscrits

Participation : 82.35%

Votes blancs : 0.89%

Votes nuls : 0.67%

Second tour

	Emmanuel MACRON	57,11 %
	Marine LE PEN	42,89 %

546 inscrits

Participation : 83.52%

Votes blancs : 6.14%

Votes nuls : 2.85%

Sécurité



Agressions physiques / sexuelles

0



Cambriolages

0



Vols / dégradations

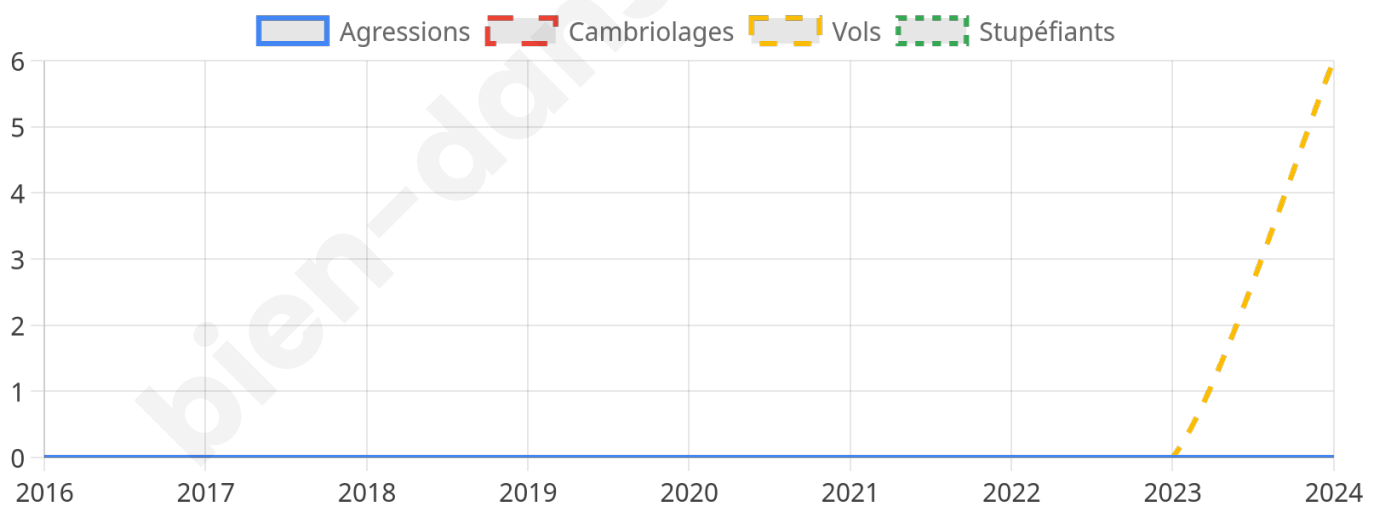
6



Stupéfiants

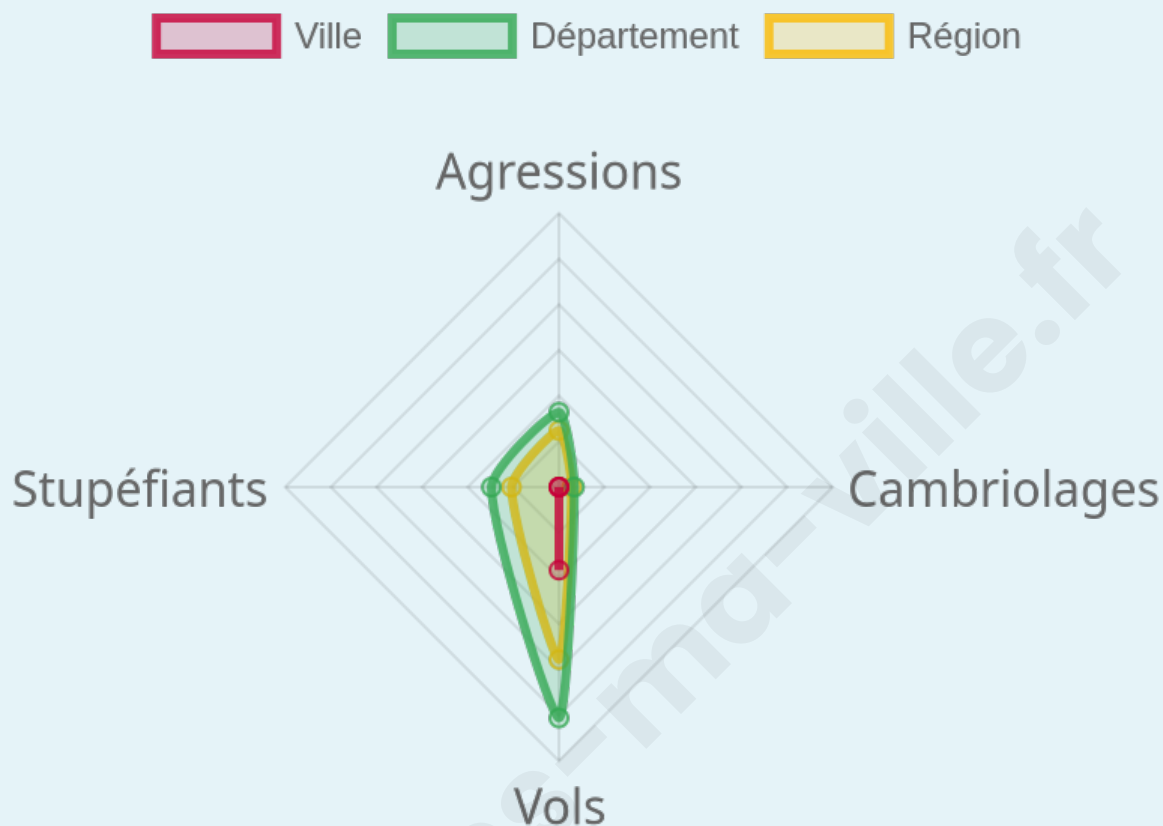
0

Evolution du nombre d'infractions



Pour comparer

(en proportion du nombre d'habitants)



Sources : Bases statistiques communale, départementale et régionale de la délinquance enregistrée par la police et la gendarmerie nationales selon les dernières parutions officielles de 2025 portant sur l'année 2024 ([data.gouv](https://data.gouv.fr)).

Agressions physiques / sexuelles : Violences sexuelles, coups et blessures volontaires intrafamiliaux, coups et blessures volontaires, autres coups, blessures volontaires et vols violents sans arme.

Cambriolages : Cambriolages de logements.

Vols : Vols avec armes, vols d'accessoires sur véhicules, vols dans les véhicules, vols de véhicules, vols sans violence contre des personnes, destructions, dégradations volontaires et escroqueries.

Stupéfiants : Trafic de stupéfiants dont (AFD) et usage de stupéfiants.

Services à la population



Commerce

Hypermarché	X <u>Criquetot-l'Esneval</u> 7km
Supermarché	X <u>Étretat</u> 3km
Superette	1
Boulangerie	2
Boucherie	X <u>Étretat</u> 3km
Restaurant	1
Garage	1
Station-service	X <u>Gonneville-la-Mallet</u> 6km
Banque	X <u>Étretat</u> 3km
La poste	X <u>Bordeaux-Saint-Clair</u> 5km
Coiffeur	2
Tabac	X <u>Manéglise</u> 14km
Bars / discothèque	X <u>Étretat</u> 3km
Bibliothèque	X <u>La Poterie-Cap-d'Antifer</u> 2km
Cinéma	X <u>Saint-Jouin-Bruneval</u> 7km
Vétérinaire	X <u>Gonneville-la-Mallet</u> 5km



Santé

Pharmacie	X <u>Étretat</u> 3km
Hôpital	X <u>Fécamp</u> 15km
Laboratoire d'analyses médicales	X <u>Fécamp</u> 15km
Etablissement pour handicapé	X <u>Saint-Martin-du-Bec</u> 9km
EHPA	X <u>Étretat</u> 3km
Médecin	X <u>Étretat</u> 3km
Dentiste	X <u>Étretat</u> 3km
Chirurgien	X <u>Épouville</u> 13km
Dermatologue	X <u>Toussaint</u> 17km
Anesthésiste	X <u>Fécamp</u> 15km
Gastro-entérologue	X <u>Le Havre</u> 19km
Gynécologue	X <u>Criquetot-l'Esneval</u> 7km
Cancérologue	X <u>Le Havre</u> 19km
Neurologue	X <u>Le Havre</u> 19km
Ophthalmologue	X <u>Fécamp</u> 15km
ORL	X <u>Fécamp</u> 15km
Cardiologue	X <u>Montivilliers</u> 17km
Pédiatre	X <u>Épouville</u> 13km
Pneumologue	X <u>Le Havre</u> 19km
Psychologue	X <u>Octeville-sur-Mer</u> 13km
Radiologue	X <u>Fécamp</u> 15km
Rhumatologue	X <u>Octeville-sur-Mer</u> 18km
Sage-femme	X <u>Criquetot-l'Esneval</u> 7km



Éducation

Crèche	X <u>Villainville</u> 3km
Ecole maternelle Public	X <u>La Poterie-Cap-d'Antifer</u> 1km
Ecole maternelle Privé	X <u>Le Havre</u> 20km
Ecole primaire Public	1
Ecole primaire Privé	X <u>Fécamp</u> 15km
Collège Public	X <u>Criquetot-l'Esneval</u> 7km
Collège Privé	X <u>Montivilliers</u> 15km
Lycée Public	X <u>Fécamp</u> 15km
Lycée Privé	X <u>Fécamp</u> 16km

([data.gouv](#)). Liste, localisation et tarifs des professionnels de santé selon les dernières parutions officielles de 2025 portant sur l'année 2024 ([opendatasoft](#)) et FINISS Extraction du Fichier des établissements selon les dernières parutions officielles de 2025 portant sur l'année 2024 ([data.gouv](#)). Adresse et géolocalisation des établissements d'enseignement du premier et second degrés selon les dernières parutions officielles de 2025 portant sur l'année 2024 ([data.education.gouv](#))

bien-dans-ma-ville.fr


Villes autour de Le Tilleul

Ville	Habitants	Superficie	Pop densité	Pop active	Taux chômage	Revenu moyen	Prix immobilier
Sainte-Marie-au-Bosc	350	3 km ²	117 h/km ²	51.7%	4%	27 120 €/an	2 027 €/m ²
Étretat (14 avis)	1 102	4 km ²	276 h/km ²	43.2%	6%	23 330 €/an	2 626 €/m ²
Beaurepaire	490	2 km ²	245 h/km ²	46.7%	4.5%	27 950 €/an	1 719 €/m ²
La Poterie-Cap-d'Antifer	454	5 km ²	91 h/km ²	46%	3.7%	25 390 €/an	2 321 €/m ²
Pierrefiques	128	2 km ²	64 h/km ²	50.8%	0.8%	26 010 €/an	1 518 €/m ²
Bordeaux-Saint-Clair	658	10 km ²	66 h/km ²	45.4%	4.9%	23 890 €/an	1 958 €/m ²
Saint-Jouin-Bruneval	1 816	18 km ²	101 h/km ²	48.6%	3.1%	27 050 €/an	2 010 €/m ²
Cuverville (1 avis)	341	4 km ²	85 h/km ²	53.1%	5.3%	26 250 €/an	1 946 €/m ²
Villainville	313	3 km ²	104 h/km ²	51.1%	2.2%	26 240 €/an	1 512 €/m ²
Bénouville	168	2 km ²	84 h/km ²	54.2%	3%	23 900 €/an	2 300 €/m ²
Gonneville-la-Mallet (2 avis)	1 338	7 km ²	191 h/km ²	47.2%	3.2%	24 010 €/an	2 154 €/m ²
Anglesqueville-l'Esneval	678	4 km ²	170 h/km ²	48.1%	2.4%	25 690 €/an	2 243 €/m ²
Criquetot-l'Esneval (2 avis)	2 668	13 km ²	205 h/km ²	40.6%	3.8%	24 020 €/an	2 225 €/m ²
Loges	1 126	14 km ²	80 h/km ²	46.5%	4.1%	22 010 €/an	1 907 €/m ²
Fongueusemare	175	11 km ²	16 h/km ²	46.3%	5.1%	21 920 €/an	1 561 €/m ²

Avis sur la ville de Le Tilleul



Moyenne par critère



Villes autour de Le Tilleul

Ville	Note globale	Sécurité	Éducation	Sport Loisir	Environnement	Vie pratique
Sainte-Marie-au-Bosc	-	-	-	-	-	-
Étretat (14 avis)	2.9	2.9	3.0	2.8	3.4	2.5
Beaurepaire	-	-	-	-	-	-
La Poterie-Cap-d'Antifer	-	-	-	-	-	-
Pierrefiques	-	-	-	-	-	-
Bordeaux-Saint-Clair	-	-	-	-	-	-
Saint-Jouin-Bruneval	-	-	-	-	-	-
Cuverville (1 avis)	3.8	5.0	3.0	3.0	5.0	3.0
Villainville	-	-	-	-	-	-
Bénouville	-	-	-	-	-	-
Gonneville-la-Mallet (2 avis)	3.7	3.5	3.5	4.0	4.0	3.5
Anglesqueville-l'Esneval	-	-	-	-	-	-
Criquetot-l'Esneval (2 avis)	3.8	3.5	4.5	3.5	4.0	3.5
Loges	-	-	-	-	-	-
Fongueusemare	-	-	-	-	-	-



Vous aimez votre ville ? Notez-la !

Et faites-nous part de vos remarques constructives



Avec

BIEN dans ma **VILLE** 