



Version web

# Ville de Tigny-Noyelle

Présenté par

**BIEN** dans  
ma **VILLE** 

# Sommaire

Situation géographique .....	3
Statistiques sur la population .....	4
Evolution du nombre d'habitants .....	4
Tranche d'âge .....	5
0-14 ans .....	5
15-29 ans .....	5
30-44 ans .....	5
45-59 ans .....	5
60-74 ans .....	5
75-89 ans .....	5
90 ans et + .....	5
Activité professionnelle .....	5
Agriculteurs .....	5
Artisans, Commerçants .....	5
Cadres et sup. ....	5
Professions intermédiaires .....	5
Employé .....	5
Ouvrier .....	5
Retraité .....	5
Autres .....	5
Niveau de diplôme .....	6
Sans diplôme ou CEP .....	6
Brevet, BEPC, DNB .....	6
CAP-BEP ou équivalent .....	6
BAC ou équivalent .....	6
BAC+2 .....	6
BAC+3 ou +4 .....	6
BAC+5 ou plus .....	6
Composition des ménages .....	6
Couple sans enfant .....	6
Couple avec enfant(s) .....	6
Famille monoparentale .....	6
Colocation / Autre .....	6
Personnes seules .....	6
Profils électoraux .....	7
Premier tour .....	7
Sécurité .....	8
Evolution du nombre d'infractions .....	8
Pour comparer .....	9
Services à la population .....	10
Commerce .....	10
Éducation .....	10
Villes autour de Tigny-Noyelle .....	11

# Situation géographique



## i Informations clés

- **Région** : Hauts-de-France
- **Département** : Pas-de-Calais
- **Code postal** : 62180
- **Superficie** : 6 km<sup>2</sup>



# Statistiques sur la population



Nombre d'habitants

**163**



Age moyen

**44 ans**



Pop active

**50.3%**



Taux chômage

**16.3%**



Pop densité

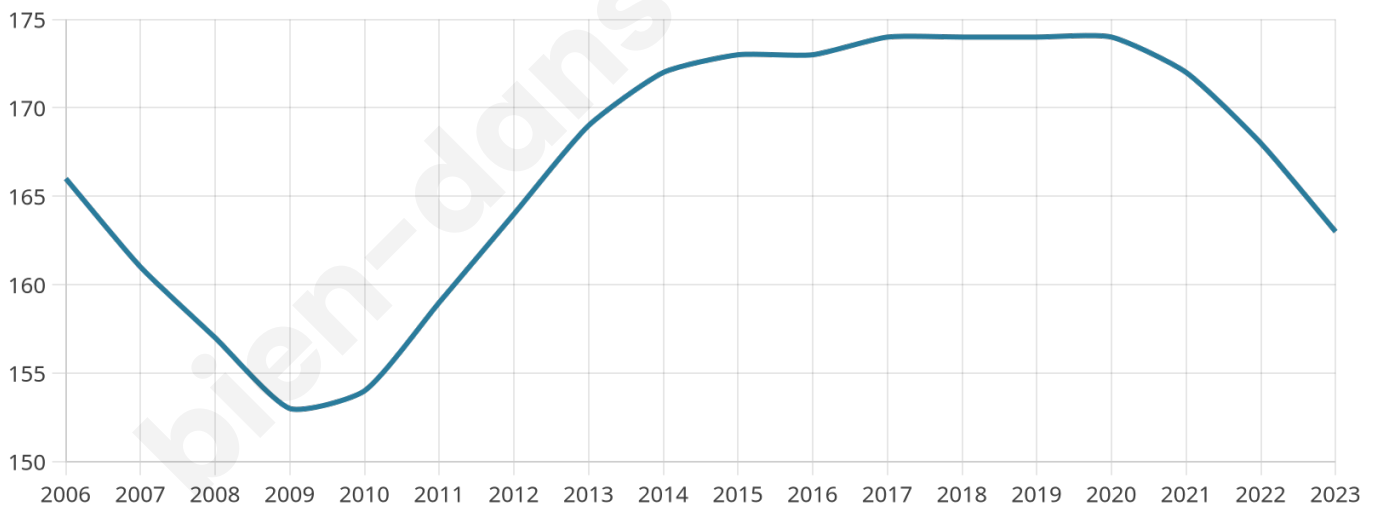
**27 h/km<sup>2</sup>**



Revenu moyen

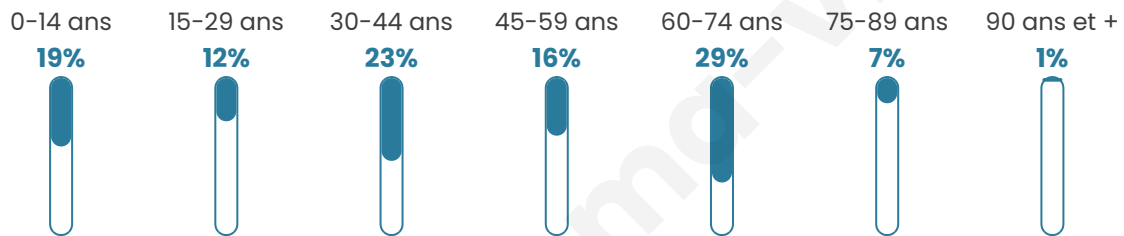
**22 410 €/an**

## Evolution du nombre d'habitants

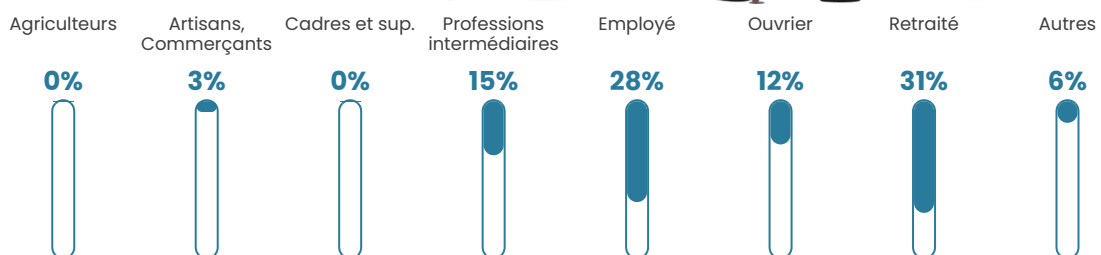


Sources : Institut national de la statistique et des études économiques (insee) selon Les dernières parutions officielles de 2024 portant sur les années 2020, 2021 et 2022.


## Tranche d'âge




## Activité professionnelle



## Niveau de diplôme



## Composition des ménages



# Profils électoraux

## Premier tour

	Emmanuel MACRON	36.80 %
	Marine LE PEN	28.00 %
	Jean-Luc MÉLENCHON	9.60 %
	Valérie PÉCRESSÉ	7.20 %
	Jean LASSALLE	6.40 %
	Éric ZEMMOUR	4.00 %
	Yannick JADOT	2.40 %
	Nathalie ARTHAUD	1.60 %
	Fabien ROUSSEL	1.60 %
	Anne HIDALGO	0.80 %
	Philippe POUTOU	0.80 %
	Nicolas DUPONT- AIGNAN	0.80 %

### 153 inscrits

Participation : 83.01%

Votes blancs : 0.79%

Votes nuls : 0.79%

## Second tour

	Emmanuel MACRON	50 %
	Marine LE PEN	50 %

### 153 inscrits

Participation : 85.62%

Votes blancs : 5.34%

Votes nuls : 1.53%

# Sécurité



Agressions physiques / sexuelles

0



Cambriolages

0



Vols / dégradations

0



Stupéfiants

0

## Evolution du nombre d'infractions



## Pour comparer

(en proportion du nombre d'habitants)



Sources : Bases statistiques communale, départementale et régionale de la délinquance enregistrée par la police et la gendarmerie nationales selon les dernières parutions officielles de 2025 portant sur l'année 2024 ([data.gouv](https://data.gouv.fr)).

Agressions physiques / sexuelles : Violences sexuelles, coups et blessures volontaires intrafamiliaux, coups et blessures volontaires, autres coups, blessures volontaires et vols violents sans arme.

Cambriolages : Cambriolages de logements.

Vols : Vols avec armes, vols d'accessoires sur véhicules, vols dans les véhicules, vols de véhicules, vols sans violence contre des personnes, destructions, dégradations volontaires et escroqueries.

Stupéfiants : Trafic de stupéfiants dont (AFD) et usage de stupéfiants.

# Services à la population



## Commerce

Hypermarché	X <u>Berck</u> 10km
Supermarché	X <u>Verton</u> 8km
Superette	X <u>Conchil-le-Temple</u> 3km
Boulangerie	X <u>Waben</u> 5km
Boucherie	X <u>Quend</u> 6km
Restaurant	X <u>Nampont</u> 3km
Garage	X <u>Lépine</u> 4km
Station-service	X <u>Quend</u> 6km
Banque	X <u>Rue</u> 9km
La poste	X <u>Verton</u> 6km
Coiffeur	X <u>Conchil-le-Temple</u> 4km
Tabac	X <u>Verton</u> 7km
Bars / discothèque	X <u>Nempont-Saint-Firmin</u> 3km
Bibliothèque	X <u>Montreuil</u> 13km
Cinéma	X <u>Quend</u> 6km
Vétérinaire	X <u>Nampont</u> 6km



## Santé

Pharmacie	X <u>Vron</u> 5km
Hôpital	X <u>Rang-du-Fliers</u> 8km
Laboratoire d'analyses médicales	X <u>Berck</u> 11km
Etablissement pour handicapé	X <u>Rang-du-Fliers</u> 9km
EHPA	X <u>Rue</u> 9km
Médecin	X <u>Vron</u> 5km
Dentiste	X <u>Verton</u> 7km
Chirurgien	X <u>Rang-du-Fliers</u> 8km
Dermatologue	X <u>Montreuil</u> 14km
Anesthésiste	X <u>Berck</u> 12km
Gastro-entérologue	X <u>Rang-du-Fliers</u> 8km
Gynécologue	X <u>Rang-du-Fliers</u> 8km
Cancérologue	X <u>Saint-Martin-Boulogne</u> 42km
Neurologue	X <u>Étaples</u> 19km
Ophtalmologue	X <u>Berck</u> 10km
ORL	X <u>Le Touquet-Paris-Plage</u> 21km
Cardiologue	X <u>Rang-du-Fliers</u> 8km
Pédiatre	X <u>Montreuil</u> 13km
Pneumologue	X <u>Abbeville</u> 29km
Psychologue	X <u>Saint-Denoëux</u> 20km
Radiologue	X <u>Berck</u> 10km
Rhumatologue	X <u>Cucq</u> 18km
Sage-femme	X <u>Rue</u> 9km



## Éducation

Crèche	X <u>Conchil-le-Temple</u> 3km
Ecole maternelle Public	X <u>Rang-du-Fliers</u> 9km
Ecole maternelle Privé	X <u>Amiens</u> 65km
Ecole primaire Public	X <u>Nempont-Saint-Firmin</u> 2km
Ecole primaire Privé	X <u>Rue</u> 9km
Collège Public	X <u>Rue</u> 9km
Collège Privé	X <u>Rue</u> 9km
Lycée Public	X <u>Rue</u> 9km
Lycée Privé	X <u>Montreuil</u> 13km

Sources : Base Sirene des entreprises et de leurs établissements selon les dernières parutions officielles de 2025 portant sur l'année 2024 ([data.gouv](https://data.gouv.fr)). Liste, localisation et tarifs des professionnels de santé selon les dernières parutions officielles de 2025 portant sur l'année 2024 ([opendatasoft](https://opendatasoft.com)) et FINISS Extraction du Fichier des établissements selon les dernières parutions officielles de 2025 portant sur l'année 2024 ([data.gouv](https://data.gouv.fr)). Adresse et géolocalisation des établissements d'enseignement du premier et second degrés selon les dernières parutions officielles de 2025 portant sur l'année 2024 ([data.education.gouv](https://data.education.gouv.fr))

## Villes autour de Tigny-Noyelle

Ville	Habitants	Superficie	Pop densité	Pop active	Taux chômage	Revenu moyen	Prix immobilier
Colline-Beaumont	132	4 km <sup>2</sup>	33 h/km <sup>2</sup>	51.5%	6.1%	24 030 €/an	1 614 €/m <sup>2</sup>
Nempont-Saint-Firmin	200	4 km <sup>2</sup>	50 h/km <sup>2</sup>	47.5%	5%	21 610 €/an	1 250 €/m <sup>2</sup>
Conchil-le-Temple (1 avis)	1 073	16 km <sup>2</sup>	67 h/km <sup>2</sup>	50.2%	4.4%	23 380 €/an	1 661 €/m <sup>2</sup>
Nampont (1 avis)	261	19 km <sup>2</sup>	14 h/km <sup>2</sup>	45.2%	4.2%	21 690 €/an	1 158 €/m <sup>2</sup>
Villers-sur-Authie	468	12 km <sup>2</sup>	39 h/km <sup>2</sup>	43.2%	6%	20 990 €/an	1 583 €/m <sup>2</sup>
Lépine	291	10 km <sup>2</sup>	29 h/km <sup>2</sup>	46.7%	5.2%	21 780 €/an	1 610 €/m <sup>2</sup>
Waben (2 avis)	449	9 km <sup>2</sup>	50 h/km <sup>2</sup>	49%	4.7%	24 270 €/an	1 378 €/m <sup>2</sup>
Vron	839	20 km <sup>2</sup>	42 h/km <sup>2</sup>	48.2%	4.5%	21 980 €/an	1 831 €/m <sup>2</sup>
Vercourt	97	4 km <sup>2</sup>	24 h/km <sup>2</sup>	45.4%	7.2%	NC	2 205 €/m <sup>2</sup>
Quend (2 avis)	1 280	37 km <sup>2</sup>	35 h/km <sup>2</sup>	38%	6.7%	21 910 €/an	2 448 €/m <sup>2</sup>
Roussent	251	5 km <sup>2</sup>	50 h/km <sup>2</sup>	45.4%	7.2%	20 620 €/an	1 473 €/m <sup>2</sup>
Verton (2 avis)	2 571	11 km <sup>2</sup>	234 h/km <sup>2</sup>	42.3%	4.7%	24 280 €/an	2 011 €/m <sup>2</sup>
Groffliers	1 470	8 km <sup>2</sup>	184 h/km <sup>2</sup>	41.8%	3.9%	25 560 €/an	2 145 €/m <sup>2</sup>
Arry	212	7 km <sup>2</sup>	30 h/km <sup>2</sup>	43.9%	7.5%	19 650 €/an	1 455 €/m <sup>2</sup>
Wailly-Beaucamp (1 avis)	1 062	14 km <sup>2</sup>	76 h/km <sup>2</sup>	48%	3%	24 440 €/an	1 820 €/m <sup>2</sup>

bien-dans-ma-ville.fr



# Vous aimez votre ville ? Notez-la !

Et faites-nous part de vos remarques constructives



Avec

**BIEN** dans  
ma **VILLE** 