



Version web

Ville de Thurey-le-Mont

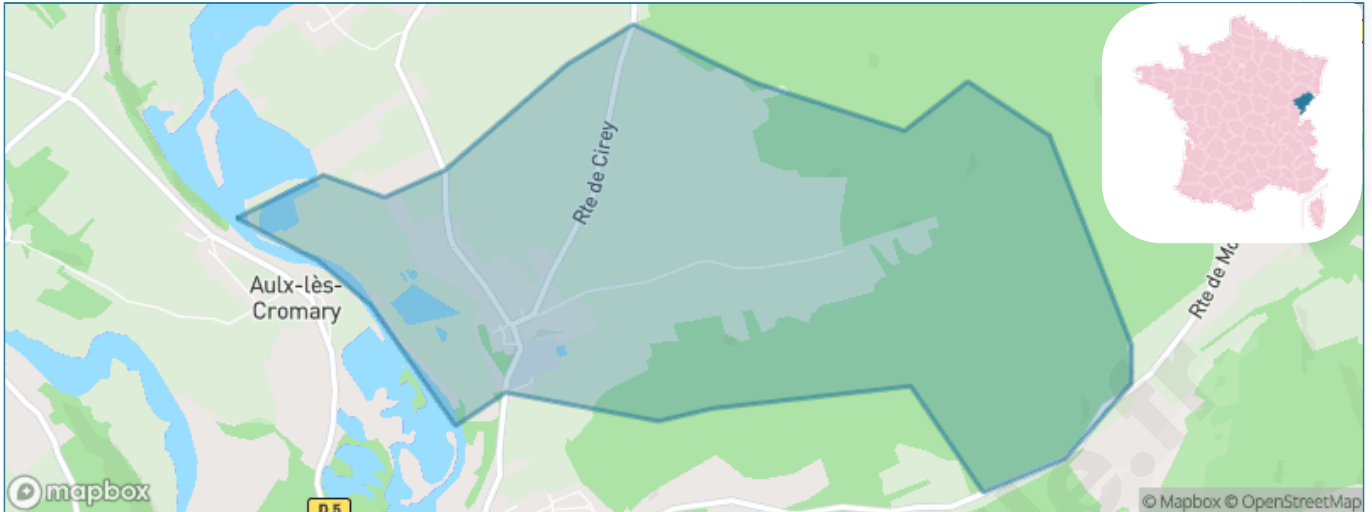
Présenté par

BIEN dans
ma **VILLE** 

Sommaire

Situation géographique	3
Statistiques sur la population	4
Evolution du nombre d'habitants	4
Tranche d'âge	5
0-14 ans	5
15-29 ans	5
30-44 ans	5
45-59 ans	5
60-74 ans	5
75-89 ans	5
90 ans et +	5
Activité professionnelle	5
Agriculteurs	5
Artisans, Commerçants	5
Cadres et sup.	5
Professions intermédiaires	5
Employé	5
Ouvrier	5
Retraité	5
Autres	5
Niveau de diplôme	6
Sans diplôme ou CEP	6
Brevet, BEPC, DNB	6
CAP-BEP ou équivalent	6
BAC ou équivalent	6
BAC+2	6
BAC+3 ou +4	6
BAC+5 ou plus	6
Composition des ménages	6
Couple sans enfant	6
Couple avec enfant(s)	6
Famille monoparentale	6
Colocation / Autre	6
Personnes seules	6
Profils électoraux	7
Premier tour	7
Sécurité	8
Evolution du nombre d'infractions	8
Pour comparer	9
Services à la population	10
Commerce	10
Éducation	10
Villes autour de Thurey-le-Mont	11

Situation géographique



i Informations clés

- **Région** : Bourgogne-Franche-Comté
- **Département** : Doubs
- **Code postal** : 25870
- **Superficie** : 4 km²

RÉGION
BOURGOGNE
FRANCHE
COMTE

Doubs
le Département

Statistiques sur la population



Nombre d'habitants

114



Age moyen

44 ans



Pop active

42.1%



Taux chômage

7.8%



Pop densité

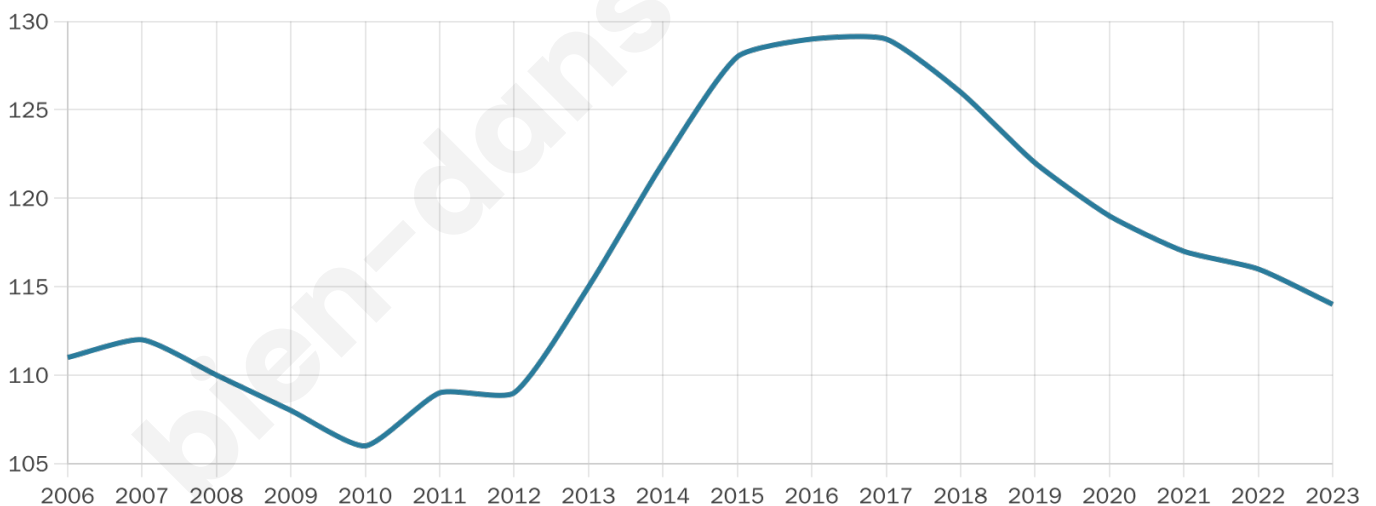
29 h/km²



Revenu moyen

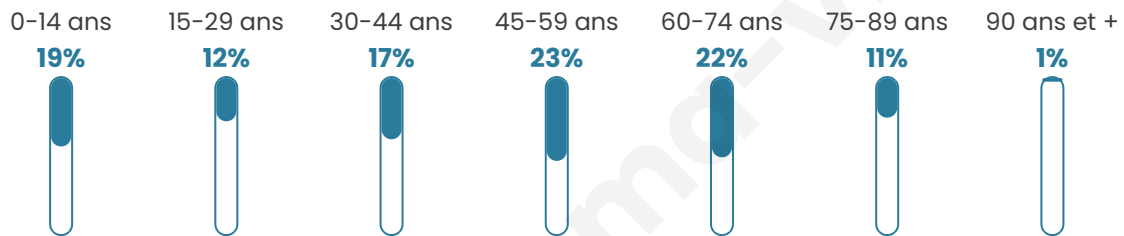
23 570 €/an

Evolution du nombre d'habitants

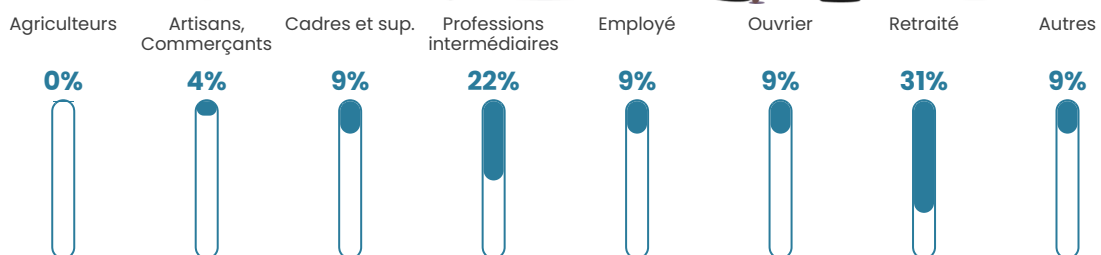


Sources : Institut national de la statistique et des études économiques (insee) selon Les dernières parutions officielles de 2024 portant sur les années 2020, 2021 et 2022.

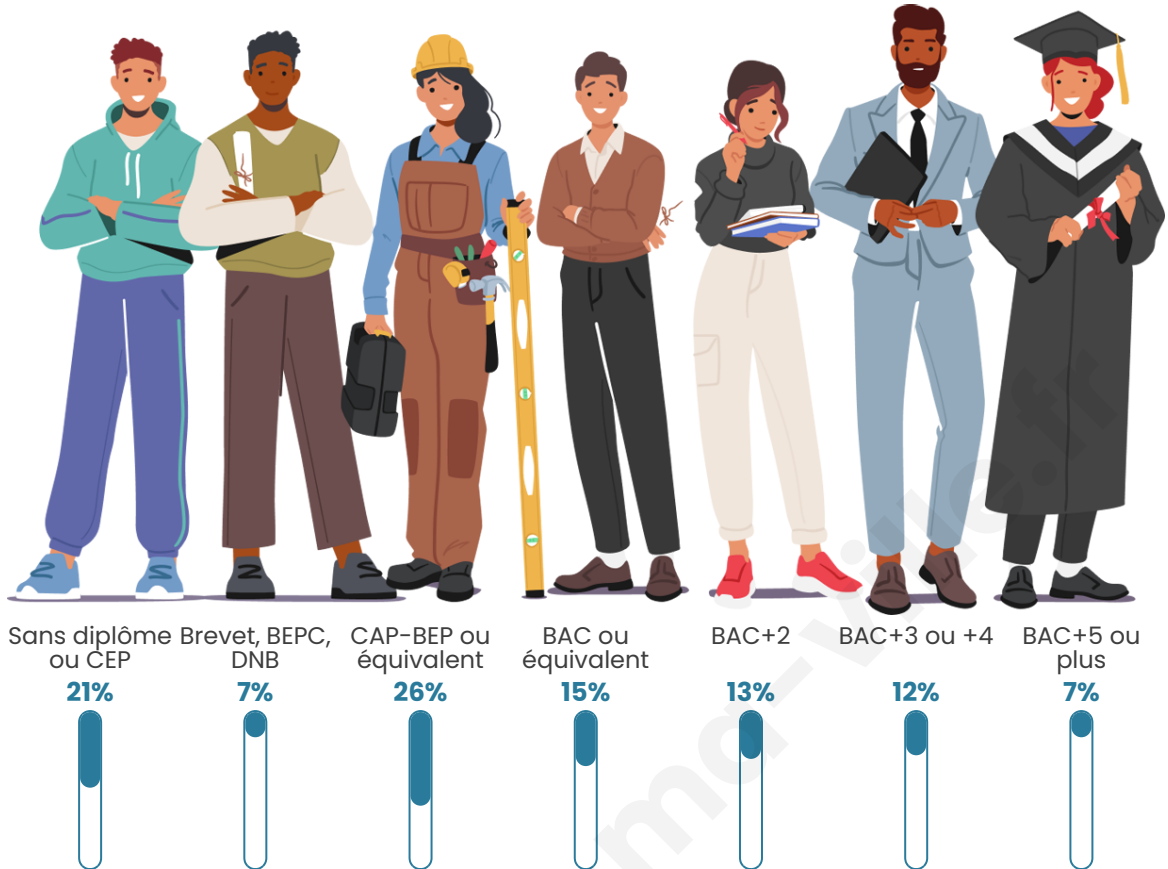
Tranche d'âge




Activité professionnelle



Niveau de diplôme















Composition des ménages



Profils électoraux

Premier tour

	Marine LE PEN	34.62 %
	Jean-Luc MÉLENCHON	26.92 %
	Emmanuel MACRON	25.64 %
	Éric ZEMMOUR	3.85 %
	Nathalie ARTHAUD	1.28 %
	Fabien ROUSSEL	1.28 %
	Anne HIDALGO	1.28 %
	Yannick JADOT	1.28 %
	Valérie PÉCRESSÉ	1.28 %
	Philippe POUTOU	1.28 %
	Nicolas DUPONT-AIGNAN	1.28 %
	Jean LASSALLE	0.00 %



97 inscrits

Participation : 82.47%

Votes blancs : 2.50%

Votes nuls : 0.00%

Second tour

	Emmanuel MACRON	43,94 %
	Marine LE PEN	56,06 %

97 inscrits

Participation : 81.44%

Votes blancs : 13.92%

Votes nuls : 2.53%

Sécurité



Agressions physiques / sexuelles

0



Cambriolages

0



Vols / dégradations

0



Stupéfiants

0

Evolution du nombre d'infractions



Pour comparer

(en proportion du nombre d'habitants)



Sources : Bases statistiques communale, départementale et régionale de la délinquance enregistrée par la police et la gendarmerie nationales selon les dernières parutions officielles de 2025 portant sur l'année 2024 ([data.gouv](https://data.gouv.fr)).

Agressions physiques / sexuelles : Violences sexuelles, coups et blessures volontaires intrafamiliaux, coups et blessures volontaires, autres coups, blessures volontaires et vols violents sans arme.

Cambriolages : Cambriolages de logements.

Vols : Vols avec armes, vols d'accessoires sur véhicules, vols dans les véhicules, vols de véhicules, vols sans violence contre des personnes, destructions, dégradations volontaires et escroqueries.

Stupéfiants : Trafic de stupéfiants dont (AFD) et usage de stupéfiants.

Services à la population



Commerce

Hypermarché	X Devecey 9km
Supermarché	X Marchaux-Chaufontaine 5km
Superette	X Moncey 1km
Boulangerie	X Venise 2km
Boucherie	X Sorans-lès-Breurey 4km
Restaurant	X Moncey 0km
Garage	X Moncey 1km
Station-service	X Marchaux-Chaufontaine 5km
Banque	X Neuve-lès-Cromary 7km
La poste	X Marchaux-Chaufontaine 5km
Coiffeur	X Venise 2km
Tabac	X Marchaux-Chaufontaine 5km
Bars / discothèque	X Rioz 8km
Bibliothèque	X Roche-lez-Beaupré 10km
Cinéma	X École-Valentin 13km
Vétérinaire	X Rioz 7km



Santé

Pharmacie	X Rigney 5km
Hôpital	X Besançon 16km
Laboratoire d'analyses médicales	X Besançon 12km
Etablissement pour handicapé	X Amagney 8km
EHPA	X Cirey 4km
Médecin	X Rigney 5km
Dentiste	X Rioz 7km
Chirurgien	X Tallenay 10km
Dermatologue	X Besançon 14km
Anesthésiste	X Besançon 17km
Gastro-entérologue	X Besançon 15km
Gynécologue	X Besançon 15km
Cancérologue	X 0km
Neurologue	X Besançon 14km
Ophthalmologue	X Besançon 15km
ORL	X Besançon 16km
Cardiologue	X Besançon 14km
Pédiatre	X Besançon 15km
Pneumologue	X Besançon 16km
Psychologue	X Roche-lez-Beaupré 10km
Radiologue	X Besançon 12km
Rhumatologue	X Besançon 13km
Sage-femme	X Rioz 7km



Éducation

Crèche	X Vieilley 4km
Ecole maternelle Public	X Thise 10km
Ecole maternelle Privé	X Muespach 97km
Ecole primaire Public	X Moncey 0km
Ecole primaire Privé	X Besançon 14km
Collège Public	X Rioz 8km
Collège Privé	X Besançon 14km
Lycée Public	X Besançon 13km
Lycée Privé	X Besançon 12km

Sources : Base Sirene des entreprises et de leurs établissements selon les dernières parutions officielles de 2025 portant sur l'année 2024 ([data.gouv](#)). Liste, localisation et tarifs des professionnels de santé selon les dernières parutions officielles de 2025 portant sur l'année 2024 ([opendatasoft](#)) et FINISS Extraction du Fichier des établissements selon les dernières parutions officielles de 2025 portant sur l'année 2024 ([data.gouv](#)). Adresse et géolocalisation des établissements d'enseignement du premier et second degrés selon les dernières parutions officielles de 2025 portant sur l'année 2024 ([data.education.gouv](#))

Villes autour de Thurey-le-Mont

Ville	Habitants	Superficie	Pop densité	Pop active	Taux chômage	Revenu moyen	Prix immobilier
Moncey	610	5 km ²	122 h/km ²	49%	3.9%	24 560 €/an	1 898 €/m ²
Aulx-lès-Cromary	160	4 km ²	40 h/km ²	46.9%	5%	23 840 €/an	1 448 €/m ²
Valleroy	148	3 km ²	49 h/km ²	49.3%	3.4%	22 180 €/an	824 €/m ²
Venise (6 avis)	518	6 km ²	86 h/km ²	49%	3.9%	23 980 €/an	583 €/m ²
Chambornay-lès-Bellevaux	180	5 km ²	36 h/km ²	55%	4.4%	24 120 €/an	1 341 €/m ²
Cromary	246	5 km ²	49 h/km ²	47.2%	1.6%	23 110 €/an	1 655 €/m ²
Palise	150	2 km ²	75 h/km ²	50.7%	4%	26 580 €/an	954 €/m ²
Cirey	372	13 km ²	29 h/km ²	47.6%	4%	23 680 €/an	1 011 €/m ²
Champoux	90	3 km ²	30 h/km ²	46.7%	2.2%	NC	2 026 €/m ²
Neuveville-lès-Cromary	443	6 km ²	74 h/km ²	49.2%	4.3%	24 140 €/an	1 679 €/m ²
Vieilley	664	9 km ²	74 h/km ²	48.8%	3%	23 720 €/an	1 525 €/m ²
Marchaux-Chaudefontaine	1 447	16 km ²	90 h/km ²	48.4%	2.6%	24 480 €/an	1 823 €/m ²
Corcelle-Mieslot	88	6 km ²	15 h/km ²	45.5%	2.3%	NC	NC
Perrouse	277	4 km ²	69 h/km ²	56.3%	2.5%	25 900 €/an	1 714 €/m ²
Vandelans	113	3 km ²	38 h/km ²	48.7%	7.1%	20 530 €/an	1 945 €/m ²

bien-dans-ma-ville.fr



Vous aimez votre ville ? Notez-la !

Et faites-nous part de vos remarques constructives



Avec

BIEN dans ma **VILLE** 