



Version web

Ville de Thuir

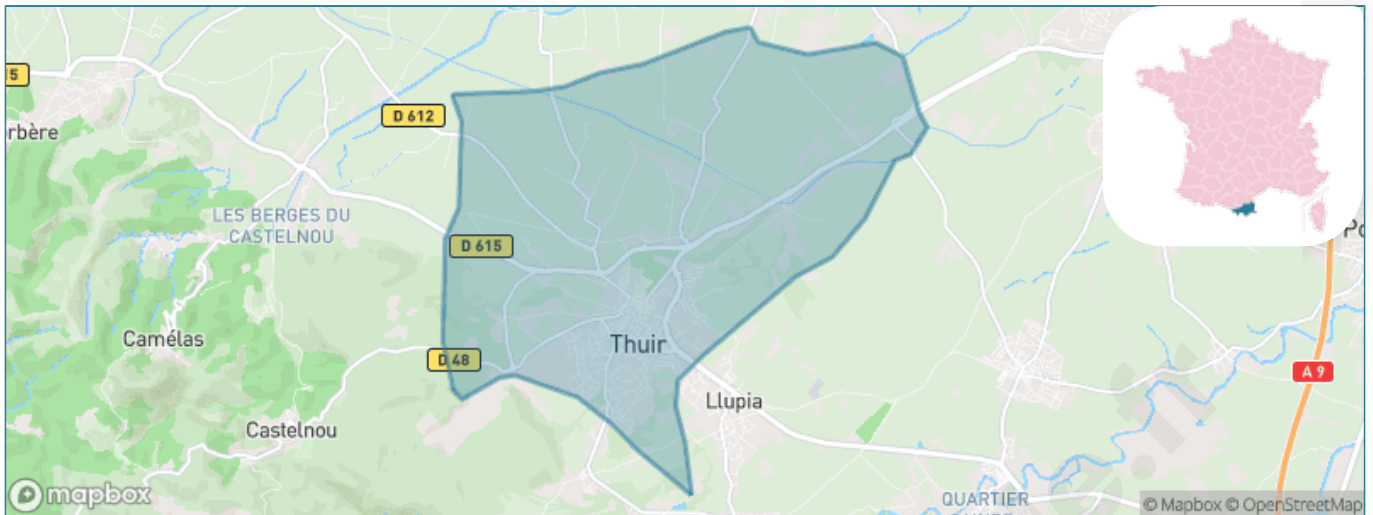
Présenté par

BIEN dans
ma **VILLE** 

Sommaire

Situation géographique	3
Statistiques sur la population	4
Evolution du nombre d'habitants	4
Tranche d'âge	5
0-14 ans	5
15-29 ans	5
30-44 ans	5
45-59 ans	5
60-74 ans	5
75-89 ans	5
90 ans et +	5
Activité professionnelle	5
Agriculteurs	5
Artisans, Commerçants	5
Cadres et sup.	5
Professions intermédiaires	5
Employé	5
Ouvrier	5
Retraité	5
Autres	5
Niveau de diplôme	6
Sans diplôme ou CEP	6
Brevet, BEPC, DNB	6
CAP-BEP ou équivalent	6
BAC ou équivalent	6
BAC+2	6
BAC+3 ou +4	6
BAC+5 ou plus	6
Composition des ménages	6
Couple sans enfant	6
Couple avec enfant(s)	6
Famille monoparentale	6
Colocation / Autre	6
Personnes seules	6
Profil électoraux	7
Premier tour	7
Sécurité	8
Evolution du nombre d'infractions	8
Pour comparer	9
Services à la population	10
Commerce	10
Éducation	10
Villes autour de Thuir	11
Avis sur la ville de Thuir	12
Moyenne par critère	12
Villes autour de Thuir	12
Répartition des avis par note	12
Répartition des avis par note	12

Situation géographique



i Informations clés

- **Région** : Occitanie
- **Département** : Pyrénées-Orientales
- **Code postal** : 66300
- **Superficie** : 19 km²



Statistiques sur la population



Nombre d'habitants

8 243



Age moyen

46 ans



Pop active

41.1%



Taux chômage

11%



Pop densité

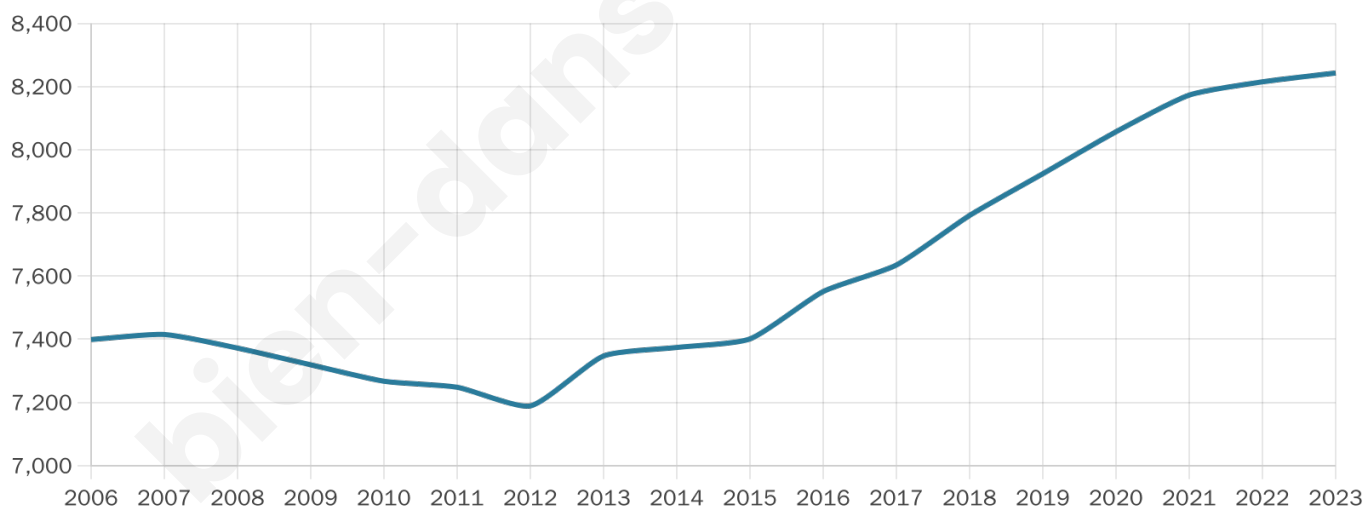
434 h/km²



Revenu moyen

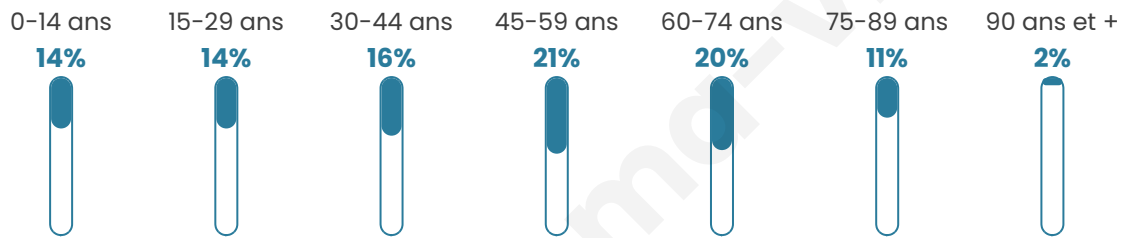
21 270 €/an

Evolution du nombre d'habitants

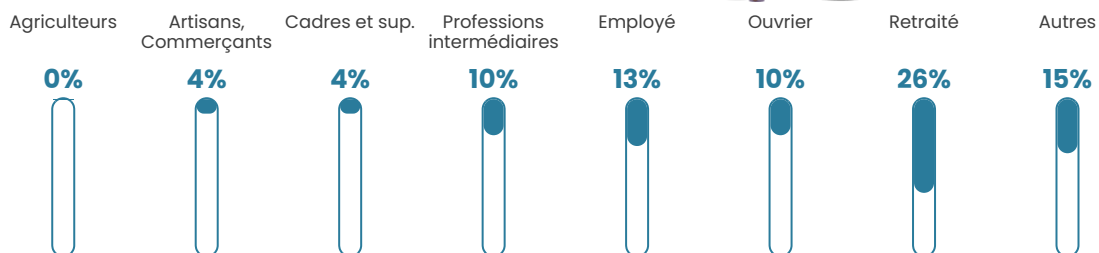


Sources : Institut national de la statistique et des études économiques (insee) selon Les dernières parutions officielles de 2024 portant sur les années 2020, 2021 et 2022.


Tranche d'âge




Activité professionnelle



Niveau de diplôme















Composition des ménages



Profils électoraux

Premier tour

	Marine LE PEN	31.92 %
	Jean-Luc MÉLENCHON	21.11 %
	Emmanuel MACRON	19.95 %
	Éric ZEMMOUR	7.18 %
	Jean LASSALLE	4.70 %
	Yannick JADOT	3.84 %
	Anne HIDALGO	2.83 %
	Fabien ROUSSEL	2.61 %
	Valérie PÉCRESSE	2.48 %
	Nicolas DUPONT-AIGNAN	1.83 %
	Philippe POUTOU	0.93 %
	Nathalie ARTHAUD	0.63 %



6 292 inscrits

Participation : 75.54%

Votes blancs : 1.39%

Votes nuls : 1.05%

Second tour

	Emmanuel MACRON	45,78 %
	Marine LE PEN	54,22 %

6 286 inscrits

Participation : 73.26%

Votes blancs : 7.36%

Votes nuls : 3.32%

Sécurité



Agressions physiques / sexuelles

92



Cambriolages

21



Vols / dégradations

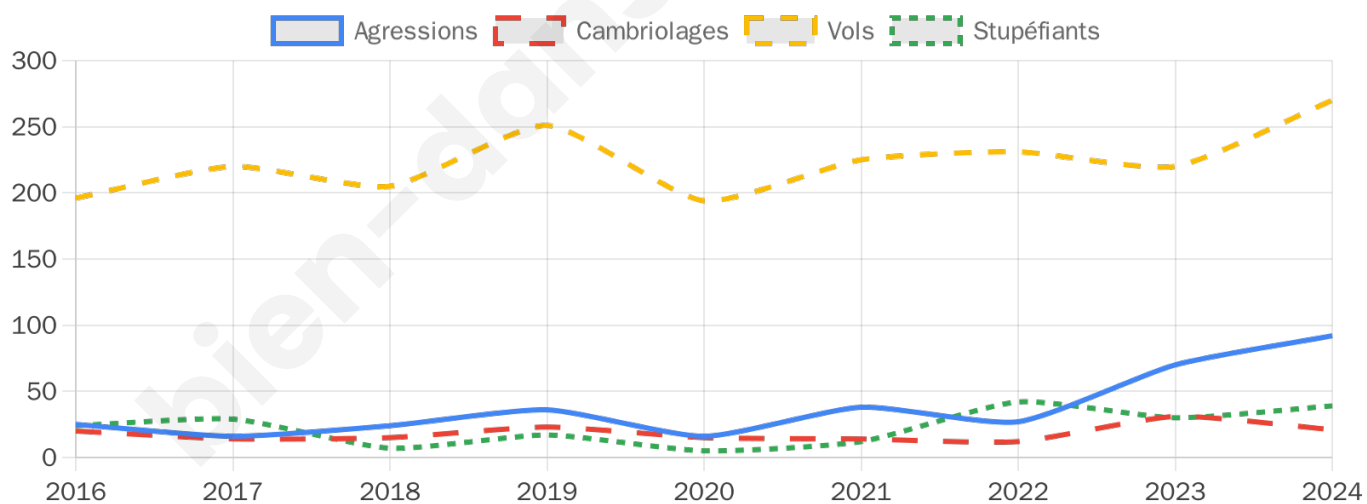
270



Stupéfiants

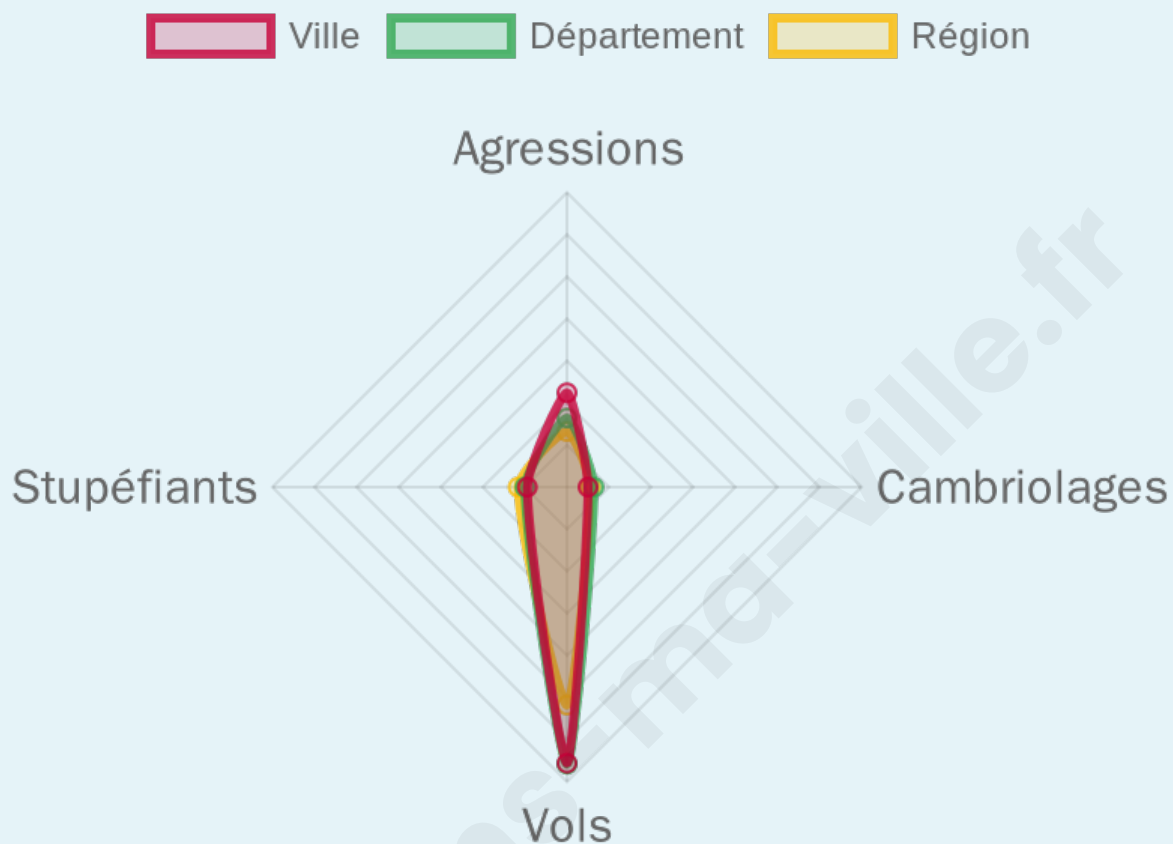
39

Evolution du nombre d'infractions



Pour comparer

(en proportion du nombre d'habitants)



Sources : Bases statistiques communale, départementale et régionale de la délinquance enregistrée par la police et la gendarmerie nationales selon les dernières parutions officielles de 2025 portant sur l'année 2024 ([data.gouv](https://data.gouv.fr)).

Agressions physiques / sexuelles : Violences sexuelles, coups et blessures volontaires intrafamiliaux, coups et blessures volontaires, autres coups, blessures volontaires et vols violents sans arme.

Cambriolages : Cambriolages de logements.

Vols : Vols avec armes, vols d'accessoires sur véhicules, vols dans les véhicules, vols de véhicules, vols sans violence contre des personnes, destructions, dégradations volontaires et escroqueries.

Stupéfiants : Trafic de stupéfiants dont (AFD) et usage de stupéfiants.

Services à la population



Commerce

Hypermarché	X <u>Canohès</u> 8km
Supermarché	3
Superette	8
Boulangerie	3
Boucherie	3
Restaurant	17
Garage	12
Station-service	2
Banque	5
La poste	3
Coiffeur	19
Tabac	1
Bars / discothèque	4
Bibliothèque	1
Cinéma	X <u>Pollestres</u> 10km
Vétérinaire	7



Santé

Pharmacie	3
Hôpital	X <u>Perpignan</u> 13km
Laboratoire d'analyses médicales	1
Etablissement pour handicapé	X <u>Fourques</u> 7km
EHPA	2
Médecin	8
Dentiste	4
Chirurgien	X <u>Corneilla-la-Rivière</u> 8km
Dermatologue	X <u>Toulouges</u> 8km
Anesthésiste	X <u>Corneilla-la-Rivière</u> 8km
Gastro-entérologue	X <u>Perpignan</u> 12km
Gynécologue	X <u>Corneilla-la-Rivière</u> 8km
Cancérologue	X <u>Perpignan</u> 12km
Neurologue	X <u>Corneilla-la-Rivière</u> 8km
Ophthalmologue	1
ORL	X <u>Corneilla-la-Rivière</u> 8km
Cardiologue	X <u>Corneilla-la-Rivière</u> 8km
Pédiatre	X <u>Corneilla-la-Rivière</u> 7km
Pneumologue	X <u>Perpignan</u> 13km
Psychologue	X <u>Le Soler</u> 6km
Radiologue	2
Rhumatologue	X <u>Corneilla-la-Rivière</u> 7km
Sage-femme	3



Éducation

Crèche	3
Ecole maternelle Public	2
Ecole maternelle Privé	X <u>Perpignan</u> 13km
Ecole primaire Public	2
Ecole primaire Privé	X <u>Ponteilla</u> 8km
Collège Public	1
Collège Privé	X <u>Le Soler</u> 6km
Lycée Public	X <u>Perpignan</u> 13km
Lycée Privé	X <u>Perpignan</u> 10km

Sources : Base Sirene des entreprises et de leurs établissements selon les dernières parutions officielles de 2025 portant sur l'année 2024 ([data.gouv](#)). Liste, localisation et tarifs des professionnels de santé selon les dernières parutions officielles de 2025 portant sur l'année 2024 ([opendatasoft](#)) et FINISS Extraction du Fichier des établissements selon les dernières parutions officielles de 2025 portant sur l'année 2024 ([data.gouv](#)). Adresse et géolocalisation des établissements d'enseignement du premier et second degrés selon les dernières parutions officielles de 2025 portant sur l'année 2024 ([data.education.gouv](#))

Villes autour de Thuir

Ville	Habitants	Superficie	Pop densité	Pop active	Taux chômage	Revenu moyen	Prix immobilier
Sainte-Colombe-de-la-Commanderie	183	4 km ²	46 h/km ²	43.2%	4.9%	31 710 €/an	2 318 €/m ²
Llupia (1 avis)	2 199	6 km ²	367 h/km ²	41.8%	5.5%	23 070 €/an	2 197 €/m ²
Terrats	806	7 km ²	115 h/km ²	47.5%	5.8%	22 180 €/an	2 028 €/m ²
Castelnou (1 avis)	280	19 km ²	15 h/km ²	46.8%	3.6%	23 220 €/an	1 896 €/m ²
Ponteilla (2 avis)	3 101	13 km ²	239 h/km ²	46.7%	4.8%	22 740 €/an	2 266 €/m ²
Camélas	461	12 km ²	38 h/km ²	40.8%	4.1%	24 890 €/an	1 552 €/m ²
Saint-Féliu-d'Avall (7 avis)	2 950	10 km ²	295 h/km ²	47.8%	7.1%	21 220 €/an	1 771 €/m ²
Trouillas (3 avis)	2 324	17 km ²	137 h/km ²	47.8%	4.9%	21 790 €/an	1 784 €/m ²
Corbère-les-Cabanes (1 avis)	1 213	4 km ²	303 h/km ²	45.3%	4.3%	21 840 €/an	1 439 €/m ²
Saint-Féliu-d'Amont (3 avis)	1 292	6 km ²	215 h/km ²	49.2%	5.1%	21 980 €/an	2 087 €/m ²
Fourques (4 avis)	1 347	9 km ²	150 h/km ²	45.4%	5.6%	21 750 €/an	1 810 €/m ²
Montauriol	254	11 km ²	23 h/km ²	42.1%	5.5%	22 900 €/an	2 689 €/m ²
Le Soler (11 avis)	7 942	10 km ²	794 h/km ²	44.2%	6.8%	21 310 €/an	2 040 €/m ²
Canohès (8 avis)	6 616	8 km ²	827 h/km ²	46%	4.8%	23 760 €/an	2 400 €/m ²
Corbère	781	7 km ²	112 h/km ²	51.2%	5.2%	22 600 €/an	1 731 €/m ²

Avis sur la ville de Thuir



Moyenne par critère



Villes autour de Thuir

Ville	Note globale	Sécurité	Éducation	Sport Loisir	Environnement	Vie pratique
Sainte-Colombe-de-la-Commanderie	-	-	-	-	-	-
Llupia (1 avis)	3.4	4.0	4.0	2.0	3.0	4.0
Terrats	-	-	-	-	-	-
Castelnou (1 avis)	4.0	5.0	3.0	4.0	5.0	3.0
Ponteilla (2 avis)	3.4	4.0	4.0	3.0	3.0	3.0
Camélas	-	-	-	-	-	-
Saint-Félicu-d'Avall (7 avis)	4.1	3.9	4.3	4.4	3.9	4.3
Trouillas (3 avis)	3.1	4.0	3.3	2.0	3.3	2.7
Corbère-les-Cabanes (1 avis)	3.4	5.0	4.0	0.0	5.0	3.0
Saint-Félicu-d'Amont (3 avis)	3.5	4.0	3.7	2.7	4.7	2.7
Fourques (4 avis)	2.6	2.3	2.8	2.8	3.0	2.3
Montauriol	-	-	-	-	-	-
Le Soler (11 avis)	3.9	4.2	4.0	3.8	3.7	3.9
Canohès (8 avis)	4.2	4.5	4.4	4.0	4.3	3.9
Corbère	-	-	-	-	-	-



Vous aimez votre ville ? Notez-la !

Et faites-nous part de vos remarques constructives



Avec

BIEN dans ma **VILLE** 